




DATA STATISTIK SEKTORAL KOTA SALATIGA

TAHUN
2025



 **DATAKU**

E-BOOK

DINAS KOMUNIKASI DAN
INFORMATIKA



LAMBANG DAERAH PEMERINTAH KOTA SALATIGA

Berdasarkan Peraturan Daerah Kotamadya Salatiga Nomor 5 Tahun 1997, makna Lambang Daerah Kota Salatiga dibagi menjadi dua macam makna, yaitu :

1. Makna warna dalam lambang daerah:
 - a. Putih berarti kejujuran / kesucian
 - b. Kuning Emas berarti keluhuran / keagungan / kemuliaan/ kejayaan
 - c. Hijau berarti kemakmuran
 - d. Biru berarti kedamaian
 - e. Hitam berarti keabadian / keteguhan
 - f. Merah berarti keberanian

2. Makna bentuk dan motif yang terkandung dalam lambing daerah :
 - a. Bentuk **Perisai** : melambangkan pertahanan dan ketahanan wilayah / daerah.

- b. **Lukisan dasar tanpa batas berwarna biru laut** : melambangkan kesetiaan.
- c. **Bintang bersudut lima berwarna kuning emas** yang disebut "Nur Cahaya" : melambangkan bahwa rakyat Salatiga adalah insan yang percaya dan takwa kepada Tuhan Yang Maha Esa sesuai dengan agama dan kepercayaannya masing-masing.
- d. **Lukisan Sadak Kinang** : melambangkan kesuburan daerah Salatiga dan sumber kekuatan.
- e. **Lukisan dua buah gunung yang berhimpit menjadi satu**: melambangkan bersatunya rakyat dengan Pemerintah Daerah, disamping melambangkan Kota Salatiga berada di daerah pegunungan yang berhawa sejuk.
- f. **Lukisan Padi dan Kapas** : melambangkan kemakmuran dan kesejahteraan rakyat Salatiga, sedangkan jumlah biji padi 24 buah dan daun kelopak bunganya berjumlah 7, melambangkan tanggal dan bulan hari jadi Kota Salatiga.
- g. **Lukisan Patung Ganesa** : melambangkan peranan dan fungsi Salatiga sebagai kota pendidikan.
- h. **Susunan Batu Bata** : melambangkan status Kota / Kotamadya; sedangkan 4 lekukan serta 5 kubu perlindungan melambangkan diproklamasikannya kemerdekaan Republik Indonesia pada Tahun 1945.
- i. **Pita dengan tulisan "SRIR ASTU SWASTI PRAJABHYAH"**: mempunyai makna "Semoga Bahagia Selamatlah Rakyat Sekalian".
- j. **Diatas lambang bertuliskan "SALATIGA"** : menyatakan bahwa lambang ini adalah milik Daerah Kota Salatiga.



***dr. Robby Hernawan, Sp. OG.
Wali Kota Salatiga***



Nina Agustin
Wakil Wali Kota Salatiga



SAMBUTAN WALI KOTA SALATIGA

Puji syukur kehadiran Allah SWT, Tuhan Yang Maha Kuasa, atas terbitnya Buku Data Statistik Sektorial Kota Salatiga Tahun 2025, yang merupakan salah satu instrumen vital dalam memperkaya khazanah informasi pembangunan daerah.

Tahun 2025 menjadu salah satu etape penting dalam perjalanan Pemerintah Kota Salatiga, seiring dengan berlangsungnya transisi kepemimpinan menuju Kepala Daerah definitif. Dalam periode ini ketersediaan data yang berkualitas menjadi semakin strategis. Dimana data tidak hanya merekam capaian pembangunan yang telah dilaksanakan, tetapi juga menjadi pijakan dalam memastikan kesinambungan arah kebijakan serta pengambilan keputusan yang berbasis bukti (*evidence-based policy*).

Sejalan dengan semangat penguatan statistik sektoral dan implementasi kebijakan Satu Data Indonesia, publikasi ini diharapkan dapat menjadi rujukan bersama bagi masyarakat dalam memahami berbagai perkembangan pembangunan di Kota Salatiga.

Meski demikian, kami tetap mengharapkan sumbang saran dan masukan yang membangun, supaya buku ini dapat terus mengalami pemutakhiran dan penyempurnaan kedepannya.

Akhir kata, apresiasi dan ucapan terima kasih yang tulus saya sampaikan kepada seluruh pihak yang telah mendukung terselesaikannya buku ini. Semoga bermanfaat, dan dapat semakin mendorong terciptanya kolaborasi harmonis antar elemen dalam membangun Kota Salatiga.

The stamp is circular with a purple border. Inside the border, the text "WALIKOTA SALATIGA" is written at the top and "SALATIGA" at the bottom. In the center, there is a stylized emblem featuring a bird and a shield. A handwritten signature in black ink is written over the stamp.
WALIKOTA SALATIGA
dr. **ROBBY HERNAWAN**, Sp. OG



KATA PENGANTAR

Puji syukur kami sampaikan kehadiran Tuhan Yang Maha Esa atas limpahan rahmat dan karunia Nya, sehingga penyusunan “Buku Data Statistik Sektor Kota Salatiga Tahun 2025” dapat tersusun sesuai dengan waktu yang telah ditentukan.

Buku Data Statistik Sektor Kota Salatiga ini menyajikan informasi dari berbagai sektor yang mempresentasikan perkembangan dan capaian pembangunan Kota Salatiga yang berisi publikasi beragam jenis data dari Perangkat Daerah Pemerintah Kota Salatiga, Instansi Vertikal, Perguruan Tinggi dan Pemangku Kepentingan Lainnya sebagai bentuk komitmen Pemerintah Kota Salatiga dalam mendukung Satu Data Indonesia dan keterbukaan informasi publik.

Statistik Sektor adalah statistik yang pemanfaatannya ditujukan untuk memenuhi kebutuhan instansi pemerintah tertentu dalam rangka penyelenggaraan tugas-tugas pemerintah dan pembangunan yang merupakan tugas pokok instansi pemerintah yang bersangkutan.

Kelengkapan dan penyempurnaan data yang disajikan terus diupayakan sesuai dengan kebutuhan. Oleh karenanya saran dan

kritik yang membangun dari berbagai pihak sangat diharapkan untuk penyempurnaan yang lebih baik pada publikasi yang akan datang.

Terima kasih kepada semua pihak yang telah memberikan kontribusi sehingga publikasi Data Statistik Sektoral ini dapat terwujud. Semoga Buku Data Statistik Sektoral ini dapat memberikan manfaat dalam perencanaan, pelaksanaan, evaluasi dan pengendalian pembangunan daerah.



DAFTAR ISI

	Hal.
BAB I GAMBARAN UMUM DAERAH	1
BAB II BIDANG PEMERINTAHAN	18
BAB III KEPENDUDUKAN DAN KETENAGAKERJAAN	126
BAB IV PENDIDIKAN	148
BAB V KESEHATAN	174
BAB VI SOSIAL DAN LINGKUNGAN	194
BAB VII PERTANIAN, PETERNAKAN, DAN PERIKANAN	262
BAB VIII INDUSTRI, KOPERASI DAN PERDAGANGAN	286
BAB IX TRANSPORTASI DAN TELEKOMUNIKASI	310
BAB X BUDAYA DAN PARIWISATA	321
BAB XI KEUANGAN DAN HARGA	332

DAFTAR TABEL

BAB I (Gambaran Umum Daerah)

1	Tabel 1.1	: Pembagian Wilayah Administratif Pemerintah Kota Salatiga	3
2	Tabel 1.2	: Luas Lahan Pertanian Kota Salatiga per Kecamatan	5
3	Tabel 1.3	: Pembagian Luas Lahan Sawah Kota Salatiga per Kecamatan berdasarkan Jenis Pengairan / Irigasi	6
4	Tabel 1.4	: Curah Hujan, Hari Hujan dan Rata-Rata Curah Hujan (mm)	7
5	Tabel 1.5	: Indikator Sasaran Visi RPJMD 2025-2029	11

BAB II (Bidang Pemerintahan)

6	Tabel 2.1	: Pembagian Wilayah Administratif per Kelurahan	19
7	Tabel 2.2	: Banyaknya Penyidik Pegawai Negeri Sipil (PPNS) Pemerintah Kota Salatiga	20
8	Tabel 2.3	: Komposisi Keanggotaan Dewan Perwakilan Rakyat Daerah (DPRD)	22
9	Tabel 2.4	: Banyaknya Anggota DPRD Kota Salatiga menurut Komisi Tahun 2021 - Tahun 2025	23
10	Tabel 2.5	: Komposisi Anggota DPRD Kota Salatiga menurut Alat Kelengkapan DPRD	24
11	Tabel 2.6	: Komposisi Anggota DPRD Kota Salatiga berdasarkan Tingkat Pendidikan Terakhir	24
12	Tabel 2.7	: Komposisi Anggota DPRD Kota Salatiga berdasarkan Usia	25
13	Tabel 2.8	: Komposisi Anggota DPRD Kota Salatiga berdasarkan Agama	25
14	Tabel 2.9	: Komposisi Anggota DPRD Kota Salatiga berdasarkan Jenis Kelamin	26
15	Tabel 2.10	: Banyaknya Produk Hukum	26
16	Tabel 2.11	: Banyaknya Aparatur Sipil Negara dan Tenaga Kontrak pada Pemerintah Kota Salatiga menurut Organisasi Perangkat Daerah	27

17	Tabel 2.12	: Banyaknya Aparatur Sipil Negara pada Pemerintah Kota Salatiga per Jenis Kelamin dan Jabatan menurut Organisasi Perangkat Daerah	30
18	Tabel 2.13	: Banyaknya Aparatur Sipil Negara pada Pemerintah Kota Salatiga per Golongan menurut Organisasi Perangkat Daerah	40
19	Tabel 2.14	: Banyaknya Aparatur Sipil Negara pada Pemerintah Kota Salatiga per Jenis Jabatan menurut Organisasi Perangkat Daerah	61
20	Tabel 2.15	: Persentase Jumlah Aparatur Sipil Negara pada Pemerintah Kota Salatiga per Jenis Jabatan menurut Organisasi Tahun 2025	64
21	Tabel 2.16	: Banyaknya Aparatur Sipil Negara pada Pemerintah Kota Salatiga berdasarkan Tingkat Pendidikan Terakhir	65
22	Tabel 2.17	: Banyaknya Aparatur Sipil Negara Pemerintah Kota Salatiga berdasarkan Tingkat Pendidikan Terakhir Tahun 2025	71
23	Tabel 2.18	: Banyaknya Pejabat Struktural Aparatur Sipil Negara Pemerintah Kota Salatiga berdasarkan Tingkat Pendidikan Terakhir	72
24	Tabel 2.19	: Banyaknya Fungsional Aparatur Sipil Negara Pemerintah Kota Salatiga berdasarkan Tingkat Pendidikan Terakhir	75
25	Tabel 2.20	: Banyaknya Pelaksana Aparatur Sipil Negara Pemerintah Kota Salatiga berdasarkan Tingkat Pendidikan Terakhir	78
26	Tabel 2.21	: Banyaknya Fungsional Aparatur Sipil Negara Pemerintah Kota Salatiga berdasarkan Rumpun Jabatan	81
27	Tabel 2.22	: Banyaknya Aparatur Sipil Negara Pemerintah Kota Salatiga berdasarkan Usia menurut Organisasi Perangkat Daerah	84
28	Tabel 2.23	: Perbandingan Banyaknya Aparatur Sipil Negara Pemerintah Kota Salatiga berdasarkan Usia, Tahun 2025	87
29	Tabel 2.24	: Banyaknya Aparatur Sipil Negara Pemerintah Kota Salatiga berdasarkan Jenis Jabatan dan Golongan	88

30	Tabel 2.25	: Banyaknya Tenaga Kontrak Pemerintah Kota Salatiga berdasarkan Tingkat Pendidikan Terakhir	90
31	Tabel 2.26	: Banyaknya Tenaga Kontrak Pemerintah Kota Salatiga berdasarkan Jenis Pekerjaan	91
32	Tabel 2.27	: Banyaknya Aparatur Sipil Negara Pemerintah Kota Salatiga berdasarkan Agama per Organisasi Perangkat Daerah	92
33	Tabel 2.28	: Banyaknya Aparatur Sipil Negara Pemerintah Kota Salatiga berdasarkan Status Perkawinan per Organisasi Perangkat Daerah	96
34	Tabel 2.29	: Banyaknya Anggota LINMAS/HANSIP per Kelurahan	99
35	Tabel 2.30	: Banyaknya Anggota LPMK per Kelurahan	100
36	Tabel 2.31	: Banyaknya Penerbitan Izin Reklame menurut Jenisnya	101
37	Tabel 2.32	: Banyaknya Kegiatan dan atau Usaha yang Memiliki AMDAL atau UKL-UPL per Kelurahan yang Terbit	102
38	Tabel 2.33	: Luasan Hutan Rakyat Kota Salatiga per Wilayah Kelurahan	103
39	Tabel 2.34	: Banyaknya Pelayanan Pembuatan Akta PPAT menurut Jenisnya per Bulan pada Kantor Pertanahan Kota Salatiga	104
40	Tabel 2.35	: Banyaknya Pengawasan dan Pemeriksaan di Pemerintah Kota Salatiga	105
41	Tabel 2.36	: Banyaknya Atlit Kota Salatiga menurut Cabang Olahraga	106
42	Tabel 2.37	: Banyaknya Sarana Olah Raga per Kecamatan Kota Salatiga	107
43	Tabel 2.38	: Banyaknya Perolehan Medali Bidang Olah Raga yang diraih oleh Atlit Kota Salatiga	108
44	Tabel 2.39	: Banyaknya Pelatih Olah Raga Kota Salatiga	109
45	Tabel 2.40	: Jumlah Koleksi Arsip Dinas Perpustakaan dan Kearsipan Kota Salatiga	111
46	Tabel 2.41	: Banyaknya Produk Hukum	111
47	Tabel 2.42	: Rencana Program dan Kegiatan Pemerintah Kota Salatiga	112

48	Tabel 2.43	: Banyaknya Kerjasama Daerah	114
49	Tabel 2.44	: Banyaknya Pelayanan Izin Operasional Klinik per Bulan	116
50	Tabel 2.45	: Banyaknya Pelayanan Surat Izin Apotek per Bulan	116
51	Tabel 2.46	: Banyaknya Pelayanan Izin Pendirian Program atau Satuan Pendidikan (IPPSPF) per Bulan	117
52	Tabel 2.47	: Banyaknya Pelayanan Izin Penggunaan Gedung Pertemuan Daerah (IPGPD) per Bulan	117
53	Tabel 2.48	: Banyaknya Pelayanan Izin Penyelenggaraan Pendidikan Non Formal (PPNF) per Bulan	118
54	Tabel 2.49	: Banyaknya Pelayanan Kesesuaian Kegiatan Pemanfaatan Ruang (KPPR) per Bulan	118
55	Tabel 2.50	: Banyaknya Realisasi Penerbitan Nomor Induk Berusaha (NIB) menurut Resiko per Bulan	119
56	Tabel 2.51	: Banyaknya Pelayanan Persetujuan Bangunan Gedung per Bulan	120
57	Tabel 2.52	: Banyaknya Gugus Depan Kwarcab Kota Salatiga	120
58	Tabel 2.53	: Hasil QA (Quality Assurance) Maturitas SPIP	120
59	Tabel 2.54	: Hasil QA (Quality Assurance) Kapabilitas APIP	121
60	Tabel 2.55	: Indikator Kinerja Tujuan Pemerintah Kota Salatiga	121
61	Tabel 2.56	: Banyaknya Penerbitan Tanda Daftar Gudang (TDG) per Bulan	123
62	Tabel 2.57	: Banyaknya Penerbitan Surat Keterangan Penjual Langsung Minuman Beralkohol Gol. B dan Gol C (SPKL-B dan SPKL-C) per Bulan	124
63	Tabel 2.58	: Banyaknya Penerbitan Ijin Mendirikan Lembaga Pelatihan Kerja (MPLK) per Bulan	124
64	Tabel 2.59	: Banyaknya Realisasi Investasi per Triwulan	125

BAB III (Kependudukan dan Ketenagakerjaan)

61	Tabel 3.1	: Jumlah Penduduk dan Prosentase Pertumbuhan Penduduk	128
62	Tabel 3.2	: Jumlah Penduduk Kota Salatiga menurut Jenis Kelamin	130
63	Tabel 3.3	: Jumlah Penduduk Kota Salatiga menurut Jenis Kelamin per Kelurahan	131

64	Tabel 3.4	: Kepadatan Penduduk Kota Salatiga per Km ² per Kelurahan	132
65	Tabel 3.5	: Banyaknya Rumah Tangga dan Rata-Rata Anggota Rumah Tangga per Kelurahan	133
66	Tabel 3.6	: Banyaknya Penduduk Menurut Jenis Pekerjaan per Jenis Kelamin	134
67	Tabel 3.7	: Banyaknya Penduduk Menurut Kelompok Umur dan Jenis Kelamin	136
68	Tabel 3.8	: Banyaknya Pemeluk Agama Per Kelurahan	137
69	Tabel 3.9	: Banyaknya Pencari Kerja berdasarkan Tingkat Pendidikan menurut Jenis Kelamin	138
70	Tabel 3.10	: Banyaknya Pendaftaran Pencari Kerja berdasarkan Jenis Kelamin per Bulan	138
71	Tabel 3.11	: Banyaknya Lowongan Pekerjaan yang Terpenuhi menurut Lapangan Kerja dan Jenis Kelamin	139
72	Tabel 3.12	: Usaha-usaha Kesejahteraan Pekerja oleh Pengusaha (Surat Edaran Menaker Nomor 4 Tahun 2018 tentang Penyediaan Fasilitas Kesejahteraan Pekerja/Buruh di Perusahaan) di Kota Salatiga	139
73	Tabel 3.13	: Pemegang Ijin Kerja bagi Tenaga Kerja Warga Negara Asing Pendatang (TKW NAP) menurut Kebangsaan di Kota Salatiga	140
74	Tabel 3.14	: Banyaknya Tenaga Kerja Indonesia yang ditempatkan di Luar Negeri per Perusahaan Jasa Tenaga Kerja Indonesia (PJTKI) di Kota Salatiga	140
75	Tabel 3.15	: Banyaknya Tenaga Kerja Industri per Kelurahan	142
76	Tabel 3.16	: Banyaknya Usaha Industri dan Tenaga Kerja menurut Kelompok Industri	143
77	Tabel 3.17	: Banyaknya Pasangan Usia Subur (PUS) dan Peserta yang Sudah Mengikuti Program KB menurut Metode Kontrasepsi Jangka Panjang per Kecamatan Kota Salatiga	143
78	Tabel 3.18	: Banyaknya Peserta KB Baru menurut Metode Kontrasepsi Jangka Panjang	143
79	Tabel 3.19	: Banyaknya Akseptor Aktif dan Akseptor Baru Keluarga Berencana per Kecamatan	144
80	Tabel 3.20	: Banyaknya Kader Keluarga Berencana	144

81	Tabel 3.21	: Banyaknya Kelompok Kegiatan Pembangunan Keluarga, Kependudukan dan Keluarga Berencana	145
82	Tabel 3.22	: Banyaknya Penduduk Menurut Jenis Pendidikan Akhir per Jenis Kelamin	146
83	Tabel 3.23	: Banyaknya Penduduk Menurut Status Perkawinan per Jenis Kelamin	146
84	Tabel 3.24	: Banyaknya Posyandu Integrasi Layanan Primer (ILP) per Kelurahan Kota Salatiga	147

BAB IV (Pendidikan)

85	Tabel 4.1	: Banyaknya Sekolah, Murid dan Guru Taman Kanak-kanak per Kelurahan	151
86	Tabel 4.2	: Banyaknya Sekolah, Murid dan Guru Sekolah Dasar per Kelurahan	152
87	Tabel 4.3	: Banyaknya Sekolah, Murid dan Guru Sekolah Lanjutan Tingkat Pertama per Kelurahan	153
88	Tabel 4.4	: Banyaknya Sekolah, Murid, dan Guru Sekolah Lanjutan Tingkat Atas per Kelurahan	154
89	Tabel 4.5	: Banyaknya Sekolah, Murid, dan Guru Sekolah Menengah Kejuruan per Kelurahan	155
90	Tabel 4.6	: Banyaknya Sekolah, Murid dan Guru Sekolah Menengah Kejuruan Berdasarkan Status Sekolah per Kelurahan	156
91	Tabel 4.7	: Banyaknya Guru yang Bersertifikasi dan Belum Bersertifikasi di Kota Salatiga	157
92	Tabel 4.8	: Banyak Guru berstatus PNS/Honorer di Kota Salatiga	157
93	Tabel 4.9	: Banyaknya Siswa Putus Sekolah per Kelurahan	158
94	Tabel 4.10	: Banyaknya Sekolah, Murid, dan Guru RA/TK Islam per Kelurahan	159
95	Tabel 4.11	: Banyaknya Sekolah, Murid dan Guru Madrasah Ibtidaiyyah per Kelurahan	160
96	Tabel 4.12	: Banyaknya Sekolah, Murid dan Guru Madrasah Tsanawiyah per Kelurahan	161
97	Tabel 4.13	: Banyaknya Sekolah, Murid dan Guru Madrasah Aliyah per Kecamatan	162

98	Tabel 4.14	: Banyaknya Mahasiswa Universitas Islam Negeri (UIN) Salatiga Menurut Program Studi dan Jenis Kelamin	162
99	Tabel 4.15	: Banyaknya Dosen Universitas Islam Negeri (UIN) Salatiga Menurut Jenis Kelamin dan Tingkat Pendidikan	164
100	Tabel 4.16	: Banyaknya Mahasiswa Universitas Kristen Satya Wacana (UKSW) menurut Program Studi dan Jenis Kelamin	164
101	Tabel 4.17	: Banyaknya Dosen Universitas Kristen Satya Wacana (UKSW) menurut Jenis Kelamin dan Tingkat Pendidikan	167
102	Tabel 4.18	: Banyaknya Mahasiswa Sekolah Tinggi Ilmu Ekonomi AMA Salatiga Menurut Program Studi dan Jenis Kelamin	168
103	Tabel 4.19	: Banyaknya Dosen Sekolah Tinggi Ilmu Ekonomi AMA Salatiga Menurut Jenis Kelamin dan Tingkat Pendidikan	168
104	Tabel 4.20	: Banyaknya Perpustakaan per Kelurahan di Kota Salatiga	169
105	Tabel 4.21	: Jumlah Pengunjung, Anggota, dan Jumlah Koleksi Perpustakaan Umum Kota Salatiga	170
106	Tabel 4.22	: Banyaknya Mahasiswa Universitas Kristen Satya Wacana (UKSW) Berdasarkan Suku	170
107	Tabel 4.23	: Banyaknya Mahasiswa Universitas Kristen Satya Wacana Berdasarkan Agama	172
108	Tabel 4.24	: Banyaknya Mahasiswa Universitas Kristen Satya Wacana Berdasarkan Provinsi Asal	172

BAB V (Kesehatan)

109	Tabel 5.1	: Banyaknya Bayi Lahir dan Bayi Gizi Buruk	175
110	Tabel 5.2	: Banyaknya Puskesmas, RS/Klinik Bersalin, Klinik, Pustu dan Balai Pengobatan	175
111	Tabel 5.3	: Banyaknya Tempat Praktek Dokter Umum, Dokter Spesialis dan Dokter Gigi	177
112	Tabel 5.4	: Banyaknya Apotik dan Toko Obat	178
113	Tabel 5.5	: Banyaknya Bidan per Kelurahan	179
114	Tabel 5.6	: Banyaknya Rumah Sakit dan Jumlah Tempat Tidur (TT)	180

115	Tabel 5.7	: Banyaknya Tenaga Kesehatan Pada Rumah Sakit di Kota Salatiga	181
116	Tabel 5.8	: Banyaknya Pasien Rawat Inap per Rumah Sakit se-Kota Salatiga	184
117	Tabel 5.9	: Jumlah Sumber Daya Manusia (SDM) pada Rumah Sakit Umum Daerah Kota Salatiga	184
118	Tabel 5.10	: Banyaknya Pasien yang Dirawat Jalan pada Rumah Sakit Umum Daerah Kota Salatiga	186
119	Tabel 5.11	: Banyaknya Pasien yang Dirawat Inap pada Rumah Sakit Umum Daerah Kota Salatiga	187
120	Tabel 5.12	: Banyaknya Pelayanan Photorontgen pada Rumah Sakit Umum Daerah Kota Salatiga per Bulan	187
121	Tabel 5.13	: Banyaknya Kematian pada Rumah Sakit Umum Daerah Kota Salatiga menurut Jenis Penyakit per Bulan	188
122	Tabel 5.14	: Banyaknya Bayi Lahir pada Rumah Sakit Umum Daerah Kota Salatiga menurut Jenis Kelamin per Bulan	188
123	Tabel 5.15	: Banyaknya Kejadian Luar Biasa per Kelurahan	189
124	Tabel 5.16	: Banyaknya Balita Stunting per Kelurahan di Kota Salatiga	190
125	Tabel 5.17	: Jumlah Tempat Tidur pada Rumah Sakit Umum Daerah Kota Salatiga	191
126	Tabel 5.18	: Jumlah Capaian Kinerja Pelayanan RSUD Kota Salatiga	193

BAB VI (Sosial dan Lingkungan)

127	Tabel 6.1	: Banyaknya Penerima Bantuan Iuran (PBI) Jaminan Kesehatan Nasional (JKN) per Kecamatan	195
128	Tabel 6.2	: Banyaknya Panti Asuhan dan Penghuni menurut Jenis Kelamin	195
129	Tabel 6.3	: Banyaknya Panti Jompo dan Penghuni menurut Jenis Kelamin	197
130	Tabel 6.4	: Banyaknya Penghuni Panti Asuhan menurut Usia per Jenis Kelamin	197
131	Tabel 6.5	: Banyaknya Penghuni Panti Asuhan menurut Pendidikan per Jenis Kelamin	198

132	Tabel 6.6	: Banyaknya Penghuni Panti Asuhan menurut Agama per Jenis Kelamin	198
133	Tabel 6.7	: Banyaknya Penghuni Panti Jompo menurut Agama per Jenis Kelamin	199
134	Tabel 6.8	: Banyaknya Penghuni Panti Jompo menurut Usia per Jenis Kelamin	199
135	Tabel 6.9	: Jumlah Penerima Bantuan Pemugaran Rumah Tidak Layak Huni Kota Salatiga	200
136	Tabel 6.10	: Banyaknya Sampah dan Sampah yang Terangkut di Kota Salatiga	200
137	Tabel 6.11	: Prosentase Komposisi sampah di Kota Salatiga	201
138	Tabel 6.12	: Banyaknya Sarana Pengumpul Sampah di Kota Salatiga	201
139	Tabel 6.13	: Banyaknya Sarana / Prasarana Pemrosesan Sampah Kota Salatiga	202
140	Tabel 6.14	: Banyaknya Tempat Pembuangan Sementara (TPS) dan Tempat Pembuangan Akhir (TPA) Sampah	203
141	Tabel 6.15	: Banyaknya Pohon untuk Kegiatan Penghijauan per Kelurahan	204
142	Tabel 6.16	: Banyaknya Lampu Penerangan Jalan Umum (LPJU) per Kelurahan	205
143	Tabel 6.17	: Banyaknya Kejadian Kebakaran per Bulan	206
144	Tabel 6.18	: Banyaknya Korban dan Taksiran Kerugian Akibat Kebakaran	206
145	Tabel 6.19	: Banyaknya Pelanggaran Pemasangan Reklame dan Pelanggaran Pedagang Kaki Lima per Bulan	207
146	Tabel 6.20	: Banyaknya Tindak Kejahatan menurut Jenisnya di Wilayah Hukum Polres Salatiga	207
147	Tabel 6.21	: Banyaknya SIM yang dikeluarkan Polres Salatiga menurut Jenisnya	208
148	Tabel 6.22	: Banyaknya Kecelakaan Lalu Lintas di Wilayah Hukum Polres Salatiga	209
149	Tabel 6.23	: Banyaknya Pelanggaran Lalu Lintas di Wilayah Hukum Polres Salatiga	210
150	Tabel 6.24	: Jumlah Penanganan Perkara Tindak Pidana Khusus	210
151	Tabel 6.25	: Jumlah Penanganan Perkara Tindak Pidana Umum	211

152	Tabel 6.26	: Banyaknya Perkara dan Terdakwa Perkara Pidana (termasuk pelanggaran Lalu Lintas) di Pengadilan Negeri Salatiga	211
153	Tabel 6.27	: Laporan Perkara Tingkat Pertama Yang Diterima Pada Pengadilan Agama Salatiga	212
154	Tabel 6.28	: Laporan Perkara Tingkat Pertama Yang Diputus Pada Pengadilan Agama Salatiga	213
155	Tabel 6.29	: Banyaknya Modin per Kelurahan di Kota Salatiga	215
156	Tabel 6.30	: Banyaknya Paket Pekerjaan Pengadaan Barang/Jasa Yang Ditenderkan UKPBJ Kota Salatiga	216
157	Tabel 6.31	: Banyaknya Kasus Kekerasan Terhadap Perempuan Dan Anak Di Kota Salatiga per Bulan	219
158	Tabel 6.32	: Banyaknya Kasus Kekerasan Terhadap Perempuan Dan Anak Di Kota Salatiga Per Kelurahan	220
159	Tabel 6.33	: Banyaknya Kasus Kekerasan Terhadap Perempuan dan Anak Di Kota Salatiga Berdasarkan Tempat Kejadian	221
160	Tabel 6.34	: Banyaknya Kasus Kekerasan Terhadap Perempuan Dan Anak Di Kota Salatiga Menurut Jenis Kasus	221
161	Tabel 6.35	: Banyaknya Kasus Kekerasan Terhadap Perempuan Dan Anak Di Kota Salatiga Berdasarkan Usia	222
162	Tabel 6.36	: Banyaknya Kasus Kekerasan Terhadap Perempuan Dan Anak Di Kota Salatiga Berdasarkan Tingkat Pendidikan Korban	222
163	Tabel 6.37	: Banyaknya Penerbitan Sertipikat Hak Atas Tanah Tiap Bulan	223
164	Tabel 6.38	: Banyaknya Program Strategis Pemerintah (PTSL/LINTOR/KT) Per Kelurahan Kota Salatiga	224
165	Tabel 6.39	: Penerbitan Sertipikat Hak Tanggungan Kantor Pertanahan Kota Salatiga	225
166	Tabel 6.40	: Jumlah Setoran Bea Perolehan Hak Atas Tanah dan Bangunan (BPHTB) dan PPH Kantor Pertanahan Kota Salatiga	225
167	Tabel 6.41	: Banyaknya Tempat Ibadah per Kelurahan	226
168	Tabel 6.42	: Banyaknya Jamaah Haji per Kelurahan	227

169	Tabel 6.43	: Banyaknya Jemaah Haji ke Tanah Suci menurut Kelompok Umur & Jenis Kelamin	228
170	Tabel 6.44	: Banyaknya Pondok Pesantren dan Jumlah Santri	228
171	Tabel 6.45	: Jumlah Blok dan Petak Taman Pemakaman Umum Ngemplak	231
172	Tabel 6.46	: Jumlah Blok dan Petak Taman Pemakaman Umum Blondo Celong	232
173	Tabel 6.47	: Banyaknya Organisasi Masyarakat Dan Lembaga Swadaya Masyarakat Berdasarkan Badan Hukum Per Kelurahan	232
174	Tabel 6.48	: Banyaknya Organisasi Masyarakat Dan Lembaga Swadaya Masyarakat Berdasarkan Bidang Pelayanan Perkelurahan	234
175	Tabel 6.49	: Banyaknya Kamar Rusunawa Noborejo	235
176	Tabel 6.50	: Banyaknya Kamar Rusunawa Cabean	235
177	Tabel 6.51	: Jumlah Capaian Bidang Perdata Dan Tata Usaha Negara	235
178	Tabel 6.52	: Banyaknya Kegiatan Penyuluhan dan Penerangan Hukum oleh Kejaksaan Negeri Salatiga	236
179	Tabel 6.53	: Banyaknya Penanganan Kejadian Non Kebakaran per Bulan	236
180	Tabel 6.54	: Banyaknya Penanganan Gangguan Ketertiban Umum dan Ketentraman Masyarakat per Bulan	237
181	Tabel 6.55	: Banyaknya Penanganan Pelanggaran Peraturan Daerah dan Peraturan Walikota per Bulan	237
182	Tabel 6.56	: Luasan Kawasan Ancaman Bencana Tanah Longsor di Kota Salatiga	238
183	Tabel 6.57	: Luasan Kawasan Ancaman Bencana Banjir di Kota Salatiga	239
184	Tabel 6.58	: Luasan Kawasan Ancaman Bencana Letusan Gunung Api di Kota Salatiga	240
185	Tabel 6.59	: Luasan Kawasan Ancaman Bencana Gempa Bumi di Kota Salatiga	241
186	Tabel 6.60	: Luasan Kawasan Ancaman Bencana Kekeringan di Kota Salatiga	242
187	Tabel 6.61	: Luasan Kawasan Ancaman Bencana Kebakaran di Kota Salatiga	243

188	Tabel 6.62	: Luasan Kawasan Ancaman Bencana Cuaca Ekstrem di Kota Salatiga	244
189	Tabel 6.63	: Luasan Kawasan Rentan Terhadap Bencana Tanah Longsor di Kota Salatiga	245
190	Tabel 6.64	: Luasan Kawasan Rentan Terhadap Bencana Banjir di Kota Salatiga	246
191	Tabel 6.65	: Luasan Kawasan Rentan Terhadap Bencana Letusan Gunung Api di Kota Salatiga	247
192	Tabel 6.66	: Luasan Kawasan Rentan Terhadap Bencana Gempa Bumi di Kota Salatiga	248
193	Tabel 6.67	: Luasan Kawasan Rentan Terhadap Bencana Kekeringan di Kota Salatiga	249
194	Tabel 6.68	: Luasan Kawasan Rentan Terhadap Bencana Kebakaran di Kota Salatiga	250
195	Tabel 6.69	: Luasan Kawasan Rentan Terhadap Bencana Cuaca Ekstrem di Kota Salatiga	251
196	Tabel 6.70	: Jumlah Pemerlu Pelayanan Kesejahteraan Sosial (PPKS) Kota Salatiga	252
197	Tabel 6.71	: Banyaknya Penghuni Panti Karya menurut Agama per Jenis Kelamin (Dayasos)	254
198	Tabel 6.72	: Banyaknya Penghuni Panti Karya menurut Usia per Jenis Kelamin (Dayasos)	255
199	Tabel 6.73	: Banyaknya Penghuni Panti Cacat/Disabilitas menurut Usia per Jenis Kelamin (Dayasos)	255
200	Tabel 6.74	: Banyaknya Penghuni Panti Cacat/Disabilitas menurut Agama per Jenis Kelamin (Dayasos)	256
201	Tabel 6.75	: Banyaknya Penghuni Panti Rehabilitasi menurut Usia per Jenis Kelamin (Dayasos)	256
202	Tabel 6.76	: Banyaknya Penghuni Panti Rehabilitasi menurut Agama per Jenis Kelamin (Dayasos)	257
203	Tabel 6.77	: Data Jumlah WNA di Kota Salatiga	257
204	Tabel 6.78	: Banyaknya Peralihan Hak karena Pewarisan pada Kantor Pertanahan Kota Salatiga	259
205	Tabel 6.79	: Banyaknya Panti Karya dan Penghuni menurut Jenis Kelamin	260
206	Tabel 6.80	: Banyaknya Panti Rehabilitasi dan Penghuni menurut Jenis Kelamin	260
207	Tabel 6.81	: Banyaknya Panti Cacat/Disabilitas dan Penghuni menurut Jenis Kelamin	260

208	Tabel 6.82	: Banyak Nikah per Kecamatan	261
-----	------------	------------------------------	-----

BAB VII (Pertanian, Peternakan dan Perikanan)

209	Tabel 7.1	: Banyaknya Ternak (ekor)	263
210	Tabel 7.2	: Banyaknya Ternak (ekor) yang dipotong	264
211	Tabel 7.3	: Banyaknya Produksi Kulit Ternak (ekor)	264
212	Tabel 7.4	: Banyaknya Produksi Daging, Telur dan Susu Ternak	264
213	Tabel 7.5	: Luas dan Jumlah Produksi Budidaya Ikan Air Tawar per Kelurahan	266
214	Tabel 7.6	: Banyaknya Petani Ikan Air Tawar per kelurahan	270
215	Tabel 7.7	: Luas dan Jumlah Produksi Benih Ikan Air Tawar per Kelurahan	272
216	Tabel 7.8	: Luas Panen dan Produksi Padi, Palawija dan Sayuran	274
217	Tabel 7.9	: Jumlah Tanaman dan Produksi Buah-buahan	275
218	Tabel 7.10	: Banyaknya Petani Menurut Jenis Pertanian per Kelurahan	277
219	Tabel 7.11	: Data Kelompok Tani dan KWT Kota Salatiga	279
220	Tabel 7.12	: Data Penyaluran Pupuk Bersubsidi	281
221	Tabel 7.13	: Data Daging Masuk dan Daging Keluar	281
222	Tabel 7.14	: Data Kelas Kelompok Pokdakan Kota Salatiga	281
223	Tabel 7.15	: Data Kelas Kelompok Poklahsar Kota Salatiga	282
224	Tabel 7.16	: Jumlah Cadangan Pangan Masyarakat Tingkat Kota Salatiga Sesuai Dengan Kondisi Rawan Pangsannya	282
225	Tabel 7.17	: Kelompok Pekarangan Pangan Lestari (P2L)	284
226	Tabel 7.18	: Kelompok Pengguna Layanan Penghasil Pangan Segar Asal Tumbuhan (PSAT)	285
227	Tabel 7.19	: Data Pengembangan Industri Pangan Lokal (IPL)	285

BAB VIII (Industri, Koperasi dan Perdagangan)

228	Tabel 8.1	: Banyaknya Unit usaha Industri per Kelurahan Kota Salatiga	288
229	Tabel 8.2	: Banyaknya Investasi Industri per Kelurahan Kota Salatiga (jutaan rupiah)	289

230	Tabel 8.3	: Banyaknya Nilai Produksi Industri per Kelurahan Kota Salatiga (jutaan rupiah)	290
231	Tabel 8.4	: Banyaknya Perusahaan Industri Kecil Menengah, Tenaga Kerja dan Investasi menurut Kelurahan Kota Salatiga	291
232	Tabel 8.5	: Banyaknya Sentra Industri Kota Salatiga	292
233	Tabel 8.6	: Banyaknya Industri Menengah Kota Salatiga	293
234	Tabel 8.7	: Banyaknya Industri Besar Kota Salatiga	294
235	Tabel 8.8	: Banyaknya Koperasi dan Anggota Koperasi menurut Jenis Koperasi	295
236	Tabel 8.9	: Banyaknya Modal Koperasi menurut Jenis Koperasi	296
237	Tabel 8.10	: Banyaknya Modal Assets, Volume Usaha dan SHU Koperasi menurut Jenis Koperasi	297
238	Tabel 8.11	: Jumlah Pedagang dan Luasan Pasar Kota Salatiga	298
239	Tabel 8.12	: Banyaknya Pedagang Kaki Lima Kota Salatiga	299
240	Tabel 8.13	: Rekapitulasi Realisasi Ekspor Perusahaan di Salatiga	303
241	Tabel 8.14	: Rekapitulasi Realisasi Impor Perusahaan di Salatiga	303
242	Tabel 8.15	: Hasil Penerimaan Dinas Perdagangan Kota Salatiga	304
243	Tabel 8.16	: Data IKM Berdasarkan Komoditi di Kota Salatiga	305
244	Tabel 8.17	: Jumlah Usaha Kecil dan Menengah (UKM) Berdasarkan Sektor Usaha	307
245	Tabel 8.18	: Jumlah Usaha Kecil dan Menengah (UKM) Berdasarkan Kepemilikan Nomor Induk Berusaha (NIB)	309

BAB IX (Transportasi dan Telekomunikasi)

246	Tabel 9.1	: Panjang Jalan (Km) menurut Jenis Permukaan	311
247	Tabel 9.2	: Panjang Jalan (Km) menurut Kondisinya	311
248	Tabel 9.3	: Panjang Jalan (km) menurut Status Kota	311
249	Tabel 9.4	: Kondisi Jembatan di Kota Salatiga	312
250	Tabel 9.5	: Kondisi Saluran/ Drainase (Km) Tertutup di Kota Salatiga	312

251	Tabel 9.6	: Kondisi Saluran/ Drainase (Km) Terbuka di Kota Salatiga	312
252	Tabel 9.7	: Banyaknya Kendaraan Bermotor menurut Jenisnya,	313
253	Tabel 9.8	: Banyaknya Kendaraan Bermotor yang melaksanakan uji berkala menurut Jenis Kendaraan	313
254	Tabel 9.9	: Banyaknya Bus Umum yang melayani trayek (AKDP/AKAP) menurut Nama Perusahaan dan Trayek yang dilayani	314
255	Tabel 9.10	: Banyaknya Angkutan Kota Dalam Provinsi (Angkota) menurut Nama Perusahaan dan Trayek yang dilayani	315
256	Tabel 9.11	: Banyaknya Angkutan Pedesaan (Angkudes) menurut Trayek yang dilayani	315
257	Tabel 9.12	: Banyaknya Sarana Transportasi Kendaraan Tidak Bermotor	315
258	Tabel 9.13	: Banyaknya Stasiun Radio menurut Nama Stasiun, Nama Perusahaan dan Tahun Berdiri	316
259	Tabel 9.14	: Banyaknya Wartawan di Kota Salatiga	316
260	Tabel 9.15	: Banyaknya Sistem Pemerintahan Berbasis Elektronik (SPBE) Pemerintah Kota Salatiga Berdasarkan Basis Pemrograman	317
261	Tabel 9.16	: Banyaknya Sistem Pemerintahan Berbasis Elektronik (SPBE) Pemerintah Kota Salatiga Berdasarkan Pengembang	318
262	Tabel 9.17	: Banyaknya Sistem Pemerintahan Berbasis Elektronik (SPBE) Pemerintah Kota Salatiga Berdasarkan Status Publikasi	318
263	Tabel 9.18	: Banyaknya Titik Wifi Gratis Per Kecamatan Pemerintah Kota Salatiga	319
264	Tabel 9.19	: Banyaknya Forum Komunikasi Media Tradisional Kota Salatiga	319
265	Tabel 9.20	: Banyaknya Relawan TIK Kota Salatiga	319
266	Tabel 9.21	: Banyaknya Kelompok Informasi Masyarakat (KIM) Kota Salatiga	320
267	Tabel 9.22	: Banyaknya Videotron Menurut Lokasi, Jumlah, Tahun Berdiri, dan Pixel Pitch	320

BAB X (Budaya dan Pariwisata)

268	Tabel 10.1	: Banyaknya Organisasi Kesenian Kota Salatiga	322
269	Tabel 10.2	: Banyaknya Organisasi Penghayat Kepercayaan Terhadap Tuhan Yang Maha Esa	323
270	Tabel 10.3	: Banyaknya Kajian benda Cagar Budaya Kota Salatiga	324
271	Tabel 10.4	: Banyaknya Kajian Bangunan Cagar Budaya Kota Salatiga	325
272	Tabel 10.5	: Banyaknya Fasilitas Pariwisata Kota Salatiga	327
273	Tabel 10.6	: Banyaknya Kunjungan Wisatawan di Kota Salatiga	328
274	Tabel 10.7	: Banyaknya Event Kebudayaan di Kota Salatiga	329
275	Tabel 10.8	: Banyaknya Pelaku Ekonomi Kreatif di Kota Salatiga	330
276	Tabel 10.9	: Banyaknya Bangunan Cagar Budaya di Kota Salatiga	331

BAB XI (Keuangan dan Harga)

277	Tabel 11.1	: Target Anggaran Pendapatan Daerah Kota Salatiga (Unaudited)	333
278	Tabel 11.2	: Realisasi Anggaran Pendapatan Daerah Kota Salatiga (Unaudited)	334
279	Tabel 11.3	: Target Anggaran Belanja Daerah (Unaudited)	335
280	Tabel 11.4	: Realisasi Anggaran Belanja Daerah (Unaudited)	336
281	Tabel 11.5	: Target Penerimaan Pajak Bumi dan Bangunan per Kelurahan dan Realisasi	337
282	Tabel 11.6	: Harga Sayur Mayur Per Bulan	338
283	Tabel 11.7	: Harga Bahan Pokok per Bulan	339
284	Tabel 11.8	: Indeks Perkembangan Harga (IPH) sebagai Proxy Inflasi Kota Salatiga	341
285	Tabel 11.9	: Data Keuangan BUMD (Badan Usaha Milik Daerah) Kota Salatiga (Unaudited)	342
286	Tabel 11.10	: Target Anggaran Pendapatan Daerah Kota Salatiga (Audited)	343
287	Tabel 11.11	: Realisasi Anggaran Pendapatan Daerah Kota Salatiga (Audited)	344
288	Tabel 11.12	: Target Anggaran Belanja Daerah (Audited)	345

289	Tabel 11.13	: Realisasi Anggaran Belanja Daerah (Audited)	346
290	Tabel 11.14	: Data Keuangan BUMD (Badan Usaha Milik Daerah) Kota Salatiga (Audited)	347
291	Tabel 11.15	: Target Penerimaan dan Pengeluaran Pembiayaan	348
292	Tabel 11.16	: Realisasi Penerimaan dan Pengeluaran Pembiayaan	349

DAFTAR GAMBAR

Gambar 1.1	: Peta Administratif Kota Salatiga Tahun 2024	4
Gambar 1.2	: Pembagian Luas Lahan Kota Salatiga Tahun 2024	6
Gambar 1.3	: Curah Hujan Kota Salatiga Tahun 2024	8
Gambar 1.4	: Jumlah Hari Hujan di Kota Salatiga Semester Tahun 2024	8
Gambar 1.5	: Visi Misi Pembangunan Daerah Kota Salatiga Tahun 2025 - 2029	14
Gambar 1.6	: Struktur Frase Visi Terhadap Misi RPJMD Kota Salatiga Tahun 2025–2029	15
Gambar 1.7	: Cascading Tujuan, Sasaran, dan Indikator Kinerja Pembangunan Daerah Kota Salatiga Tahun 2025 – 2029	16
Gambar 1.8	: Keselarasan Visi dan Misi RPJMD 2025–2029 dengan Visi dan Misi RPJPD Kota Salatiga Tahun 2025-2045	17
Gambar 2.1	: Komposisi Keanggotaan DPRD Kota Salatiga Tahun 2024	22
Gambar 2.2	: Banyaknya Anggota DPRD Kota Salatiga Menurut Komisi Tahun 2020 - Tahun 2024	23
Gambar 2.3	: Perbandingan Jumlah Aparatur Sipil Negara Pemerintah Kota Salatiga berdasarkan Jenis Kelamin Tahun 2024	39
Gambar 2.4	: Komposisi Aparatur Sipil Negara Pemerintah Kota Salatiga berdasarkan Jenis Jabatan Tahun 2024	39
Gambar 2.5	: Perbandingan Jumlah Pegawai Negeri Sipil Pemerintah Kota Salatiga berdasarkan Golongan Tahun 2024	60
Gambar 2.6	: Perbandingan Jumlah Pegawai Pemerintah dengan Perjanjian Kerja (PPPK) pada Pemerintah Kota Salatiga berdasarkan Golongan Tahun 2024	60
Gambar 2.7	: Presentase Jumlah Aparatur Sipil Negara berdasarkan Jabatan Tahun 2024	64
Gambar 2.8	: Perbandingan Jumlah Aparatur Sipil Negara Pemerintah Kota Salatiga berdasarkan Pendidikan Terakhir Tahun 2024	71

Gambar 2.9	: Perbandingan Banyaknya Aparatur Sipil Negara Pemerintah Kota Salatiga berdasarkan Usia Tahun 2024	87
Gambar 2.10	: Banyaknya Tenaga Kontrak Pemerintah Kota Salatiga berdasarkan Tingkat Pendidikan Terakhir Tahun 2024	91
Gambar 2.11	: Banyaknya Aparatur Sipil Negara Pemerintah Kota Salatiga, berdasarkan Agama Tahun 2024	95
Gambar 3.1	: Banyaknya Kader KB Tahun 2024	127
Gambar 3.2	: Banyaknya Posyandu Balita dan Posyandu Lansia Tahun 2024	127
Gambar 3.3	: Banyaknya Penduduk Kota Salatiga Tahun 2020 – Tahun 2024	129
Gambar 3.4	: Pertumbuhan Penduduk Kota Salatiga Tahun 2020 – Tahun 2024	129
Gambar 3.5	: Perbandingan jumlah penduduk menurut jenis kelamin Tahun 2024	130
Gambar 4.1	: Banyaknya siswa TK, RA, SD, MI, SLTP, MTs, SLTA, MA, dan SMK di Kota Salatiga Tahun 2024	148
Gambar 4.2	: Perbandingan Rasio Guru dan Siswa di Kota Salatiga Tahun 2024	150
Gambar 8.1	: Banyaknya Industri di Kota Salatiga Tahun 2024	287



BAB I

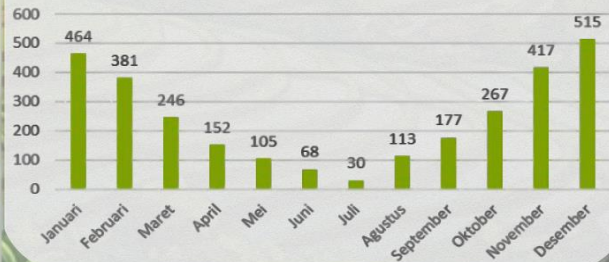
GAMBARAN UMUM DAERAH

DATA STATISTIK SEKTORAL KOTA SALATIGA TAHUN 2025

**LUAS WILAYAH KOTA SALATIGA
TERCATAT SELUAS 54,98 KM²
LUAS TERSEBUT TERBAGI ATAS 4
KECAMATAN DAN 23 KELURAHAN**



**CURAH HUJAN KOTA SALATIGA
TAHUN 2025**



**Lahan Sawah
503,90 HA**

**Lahan Kering
1838,85 HA**

**Lahan Lainnya
3,50 HA**

BAB I GAMBARAN UMUM DAERAH

A. Karakteristik Lokasi, Luas dan Batas Wilayah

S cara astronomis, Kota Salatiga terletak antara $007^{\circ}.17'$ dan $007^{\circ}.17'.23''$ Lintang Selatan dan $110^{\circ},27'.56,81''$ dan $110^{\circ},32'.4,64''$ Bujur Timur. Kota Salatiga memiliki ketinggian 450-825 meter di atas permukaan air laut (DPL) dengan suhu rata-rata $23^{\circ}\text{C} - 28^{\circ}\text{C}$, sehingga menyebabkan kondisi udara menjadi sejuk.

Secara morfologi Kota Salatiga terletak di wilayah cekungan, yang banyak dikelilingi oleh gunung, diantaranya Gunung Merbabu, Gunung Telomoyo, Gunung Payung dan Gunung Rong. Kondisi ini menyebabkan Kota Salatiga memiliki tingkat kesuburan tanah dan potensi alam yang cukup besar.

Batas wilayah administratif Kota Salatiga seluruh wilayahnya dikelilingi oleh Kabupaten Semarang, dengan batas-batas wilayah sebagai berikut :

1. Sebelah Utara berbatasan dengan Kecamatan Pabelan (Desa Pabelan, Desa Pejaten) dan Kecamatan Tuntang (Desa Kesongo, Desa Watuagung).
2. Sebelah Selatan berbatasan dengan Kecamatan Getasan (Desa Sumogawe, Desa Samirono, Desa Jetak) dan Kecamatan Tengaran (Desa Patemon, Desa Karangduren).
3. Sebelah Timur berbatasan dengan Kecamatan Pabelan (Desa Ujung-Ujung, Desa Sukoharjo, Desa Glawan) dan Kecamatan Tengaran (Desa Bener, Desa Tegalwaton dan Desa Nyamat).
4. Sebelah Barat berbatasan dengan Kecamatan Tuntang (Desa Candirejo, Desa Jombor, Desa Sraten, Desa Gedangan) dan Kecamatan Getasan (Desa Polobogo)

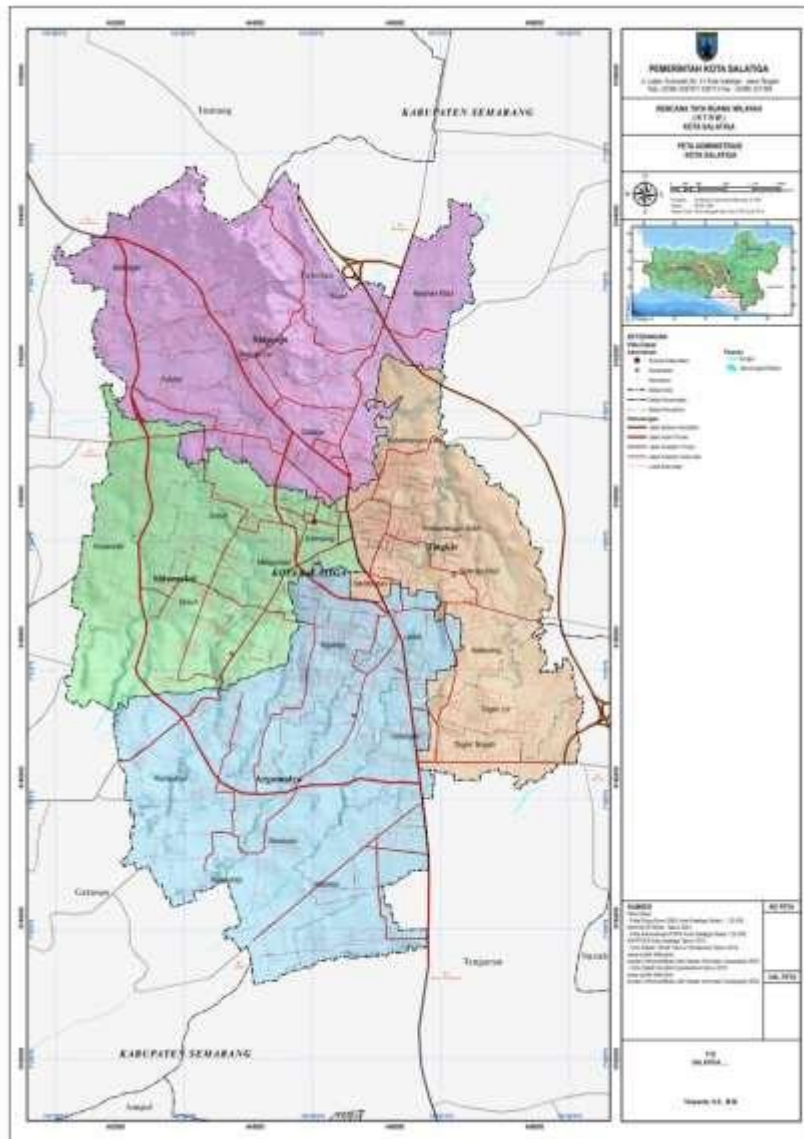
Secara administratif Kota Salatiga terdiri dari 4 Kecamatan, 23 Kelurahan, 214 Rukun Warga (RW) dan 1.164 Rukun Tetangga (RT), sebagai berikut :

1. Kecamatan Sidorejo terdiri dari 6 (enam) Kelurahan yaitu : Kelurahan Pulutan, Blotongan, Bugel, Salatiga, Sidorejo Lor dan Kauman Kidul.
2. Kecamatan Tingkir terdiri dari 7 (tujuh) Kelurahan yaitu: Kelurahan Kutowinangun Lor, Kutowinangun Kidul, Gendongan, Sidorejo Kidul, Kalibening, Tingkir Tengah dan Tingkir Lor.
3. Kecamatan Argomulyo terdiri dari 6 (enam) Kelurahan yaitu: Kelurahan Noborejo, Cebongan, Randuacir, Kumpulrejo, Tegalrejo, dan Ledok.
4. Kecamatan Sidomukti terdiri dari 4 (empat) Kelurahan yaitu: Kelurahan Kalicacing, Kecandran, Dukuh, dan Mangunsari.

Tabel 1.1 : Pembagian Wilayah Administrasi Pemerintah Kota Salatiga Tahun 2025

KODE WILAYAH	KECAMATAN	KODE WILAYAH	KELURAHAN
33.73.01	Sidorejo	33.73.01.1001	Blotongan
		33.73.01.1002	Sidorejo Lor
		33.73.01.1003	Salatiga
		33.73.01.1004	Bugel
		33.73.01.1005	Kauman Kidul
		33.73.01.1006	Pulutan
33.73.02	Tingkir	33.73.02.1001	Kutowinangun Kidul
		33.73.02.1002	Gendongan
		33.73.02.1003	Sidorejo Kidul
		33.73.02.1004	Kalibening
		33.73.02.1005	Tingkir Lor
		33.73.02.1006	Tingkir Tengah
		33.73.02.1007	Kutowinangun Lor
33.73.03	Argomulyo	33.73.03.1001	Noborejo
		33.73.03.1002	Ledok
		33.73.03.1003	Tegalrejo
		33.73.03.1004	Kumpulrejo
		33.73.03.1005	Randuacir
		33.73.03.1006	Cebongan
33.73.04	Sidomukti	33.73.04.1001	Kecandran
		33.73.04.1002	Dukuh
		33.73.04.1003	Mangunsari
		33.73.04.1004	Kalicacing

Sumber : Bagian Pemerintahan Setda Kota Salatiga



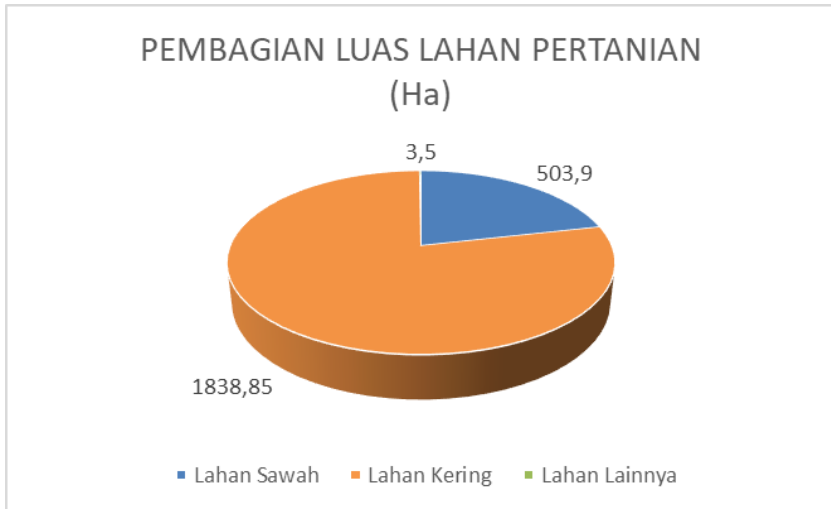
Gambar 1.1 Peta Administratif Kota Salatiga

Luas wilayah Kota Salatiga tercatat seluas 54,98 km², terbagi menjadi 4 (empat) kecamatan yaitu: Kecamatan Argomulyo dengan luas 18,14 km², Kecamatan Sidomukti dengan luas 10,80 km², Kecamatan Sidorejo dengan luas 15,61 km², dan Kecamatan Tingkir dengan luas 10,43 km². Sedangkan luas lahan pertanian Kota Salatiga Tahun 2025 yang terdiri dari lahan sawah seluas 503,90 ha, lahan kering seluas 1838,85 ha, dan lahan lainnya 3,50 ha. Luas lahan sawah Kota Salatiga berdasarkan jenis pengairan/irigasi terdiri dari irigasi teknis seluas 463,90 ha dan irigasi tadah hujan sebesar 40 ha.

Tabel 1.2 : Luas Lahan Pertanian Kota Salatiga Tahun 2025

KODE WILAYAH	KECAMATAN	LUAS LAHAN PERTANIAN (HA)			
		LAHAN SAWAH	LAHAN KERING	LAHAN LAINNYA	JUMLAH
33.73.01	SIDOREJO	226.00	482.00	2.00	710.00
33.73.02	TINGKIR	230.15	241.85	1.00	473.00
33.73.03	ARGOMULYO	4.75	755.00	0.00	759.75
33.73.04	SIDOMUKTI	43.00	360.00	0.50	403.50
Jumlah		503.90	1838.85	3.50	2346.25

Sumber : Dinas Pangan dan Pertanian Kota Salatiga



Gambar 1.2 : Pembagian Luas Lahan Pertanian Kota Salatiga Tahun 2025

Tabel 1.3 : Pembagian Luas Lahan Sawah Kota Salatiga per Kecamatan Berdasarkan Jenis Pengairan /Irigasi Tahun 2025

KODE WILAYAH	KECAMATAN	JENIS PENGAIRAN / IRIGASI				JUMLAH
		IRIGASI TEKNIS	IRIGASI SETENGAH TEKNIS	SEDERHANA	TADAH HUJAN	
33.73.01	SIDOREJO	186.00	0.00	0.00	40.00	226.00
33.73.02	TINGKIR	230.15	0.00	0.00	0.00	230.15
33.73.03	ARGOMULYO	4.75	0.00	0.00	0.00	4.75
33.73.04	SIDOMUKTI	43.00	0.00	0.00	0.00	43.00
	Jumlah	463.90	0.00	0.00	40.00	503.90

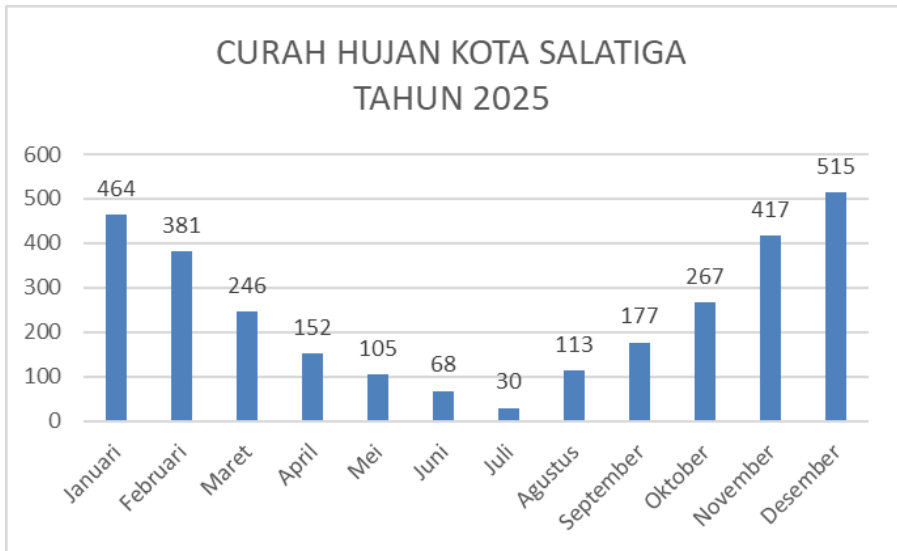
Sumber : Dinas Pangan dan Pertanian Kota Salatiga

Berdasarkan curah hujan dan hari hujan di wilayah Kota Salatiga, dapat dilihat dari Tabel 1.4 berikut ini :

Tabel 1.4 : Curah Hujan, Hari Hujan dan Rata-Rata Curah Hujan (mm) Tahun 2025

NO	BULAN	CURAH HUJAN	HARI HUJAN	RATA-RATA CURAH HUJAN
1	Januari	464	19	24,42
2	Februari	381	17	22,41
3	Maret	246	15	16,40
4	April	152	13	11,69
5	Mei	105	2	52,50
6	Juni	68	4	17,00
7	Juli	30	3	10,00
8	Agustus	113	5	22,60
9	September	177	5	35,40
10	Oktober	267	12	22,25
11	November	417	16	26,06
12	Desember	515	19	27,11
	Jumlah	2.935	130	22,58

Sumber : Dinas Pangan dan Pertanian Kota Salatiga



Gambar 1.3 Curah Hujan Kota Salatiga Tahun 2025



Gambar 1.4 Jumlah Hari Hujan Kota Salatiga Tahun 2025

B. Kondisi Topografi

Berdasarkan aspek topografi, wilayah Kota Salatiga dibagi menjadi 3 (tiga) kategori, yaitu :

1. Daerah Bergelombang \pm 65% terdiri dari Kelurahan Dukuh, Ledok, Kutowinangun Lor, Kutowinangun Kidul, Salatiga, Sidorejo Lor, Bugel, Kumpulrejo dan Kauman Kidul.
2. Daerah Miring \pm 25% terdiri dari Kelurahan Tegalrejo, Mangunsari, Sidorejo Lor, Sidorejo Kidul, Tingkir Lor, Pulutan, Kecandran, Randuacir, Tingkir Tengah dan Cebongan.
3. Daerah Datar \pm 10% terdiri dari Kelurahan Kalicacing, Noborejo, Kalibening dan Blotongan.

C. Visi, Misi, Tujuan dan Sasaran

1. Visi

Visi Pembangunan Jangka Menengah Kota Salatiga tahun 2025-2029 adalah:

“Terwujudnya Kota Salatiga Sebagai Kota **BEDA: Bergerak, Energik, Dinamis dan Adaptif menuju **Salatiga yang Mendunia**”**

Makna dari visi Pembangunan Jangka Menengah Kota Salatiga tahun 2025-2029 adalah sebagai berikut:

a. Bergerak

Kata "Bergerak" dalam rumusan visi pembangunan Kota Salatiga bermakna bahwa pembangunan Kota Salatiga bertujuan untuk mewujudkan transformasi sosial dan ekonomi yang inklusif, mewujudkan kota yang produktif, sejahtera, harmonis dan berkemajuan, bergeraknya pembangunan Kota Salatiga secara adil dan merata.

b. Energik

"Energik" dalam rumusan visi pembangunan Kota Salatiga bermakna Kota Salatiga dapat mewujudkan kualitas Sumber Daya Manusia (SDM) yang mumpuni dalam menggerakkan kemajuan daerah, meningkatkan kesejahteraan, karakter kerja, dan mewujudkan indeks pembangunan manusia yang tinggi, seiring dengan laju pertumbuhan ekonomi yang bertumpu pada paradigma pembangunan yang inklusif - adil dan merata dengan optimalisasi sektor potensial perdagangan dan jasa, serta didukung sektor strategis ekonomi kreatif, koperasi, Usaha Mikro dan pariwisata.

c. Dinamis

"Dinamis" dalam rumusan visi pembangunan Kota Salatiga bermakna untuk mewujudkan keberadaan pemerintah kota yang mampu mengurus dan memecahkan setiap masalah yang timbul, dengan mengoptimalkan segala sumber daya pemerintahan yang dimiliki, dengan trus aktif mendayagunakan perangkat teknologi informasi dan komunikasi untuk memaksimalkan pelayanan publik serta berjalannya prinsip kolaborasi pemerintahan Pentahelix (pemerintah, masyarakat, akademisi, swasta dan media), dalam mewujudkan pemerintahan kota yang partisipatif, akuntabel, transparan dan berkelanjutan.

d. Adaptif

"Adaptif" dalam rumusan visi pembangunan Kota Salatiga bermakna untuk mewujudkan Pemerintah dan masyarakat Kota Salatiga yang selalu mampu menyesuaikan diri dengan situasi yang berbeda, khususnya di tengah arus perubahan sosial, lingkungan dan distrupsi teknologi. Kualitas infrastruktur yang merata dan berkelanjutan melalui pembangunan infrastruktur daerah yang merata dan upaya peningkatan kualitas lingkungan perkotaan yang didukung dengan masyarakat yang adaptif dan inovatif. Perwujudan Kapasitas inovasi yang tinggi sebagai upaya memperkuat daya saing Kota Salatiga dalam interaksi sosial dan ekonomi di Tingkat nasional bahkan internasional Lingkungan hidup Kota Salatiga harus dibangun untuk mampu menjadi lahan bertumbuhnya

insan-insan berkualitas, agile terhadap perkembangan ilmu pengetahuan dan teknologi. Karakteristik adaptif karenanya juga ditanamkan khususnya pada pemuda, utamanya Generasi Z dan generasi millennial agar dapat mengembangkan diri serta berkontribusi optimal dalam pembangunan daerah secara produktif dan berkelanjutan.

e. Salatiga yang Mendunia

Salatiga Kota "mendunia" berarti dikenal luas di seluruh dunia, atau menjadi salah satu kota yang berperan dalam interaksi hubungan internasional. Salatiga kota "mendunia" juga bisa merujuk pada sikap mental, perilaku, dan cara pandang pemerintah dan warga Kota Salatiga yang mencerminkan semakin luasnya pergaulan dan persaingan dunia. Pada saat yang sama, Kota Salatiga juga memiliki strategi pembangunan dan pemerintahan yang selaras dengan kondisi globalisasi di mana jarak ruang dan batas waktu antara satu komunitas dengan komunitas dunia lainnya juga semakin tidak terbatas (borderless).

Pencapaian Visi Kota Salatiga “Terwujudnya Kota Salatiga Sebagai Kota BEDA: Bergerak, Energik, Dinamis dan Adaptif menuju Salatiga yang Mendunia” lima tahun ke depan ditetapkan dengan 13 (tiga belas) indikator sasaran utama visi daerah. Ketiga belas Sasaran Visi dirumuskan sebagai alat untuk mengukur tingkat ketercapaian Visi RPJMD Kota Salatiga tahun 2025-2029, yang dituangkan melalui tabel berikut:

Tabel 1.5 Indikator Sasaran Visi RPJMD 2025-2029

POKOK VISI	INDIKATOR SASARAN VISI	BASELINE (2024)	TARGET AKHIR SASARAN VISI (2030)
BERGERAK Transformasi sosial dan ekonomi yang inklusif	1. Persentase Tingkat pengangguran terbuka (TPT)	3,86%	3,76-3,37%
	2. Indeks Gini	0,402	0,312
	3. Indeks Kerukunan Umat Beragama (IKUB)	78	80
	4. PDRB Perkapita	89,83	140,28-145,28

POKOK VISI	INDIKATOR SASARAN VISI	BASELINE (2024)	TARGET AKHIR SASARAN VISI (2030)
ENERGIK Sumber Daya Manusia (SDM) yang berkualitas dan unggul	5. Pertumbuhan Ekonomi	5,34%	7,80%-8,30%
	6. Angka Kemiskinan	4,57%	3,44%-2,54%
	7. Indeks Pembangunan Manusia (IPM)	85,72	87,67
DINAMIS Tata Kelola pemerintahan yang baik dan berbasis digital	8. Indeks SPBE/ Pemerintahan Digital	3,64 NA	4,00 1,5
	9. Indeks Reformasi Birokrasi (IRB)	80,67	84,00
ADAPTIF Masyarakat yang maju dan berkelanjutan	10. Indeks Kualitas Lingkungan	61,45	70,16
	11. Indeks Daya Saing Daerah	4,16	6,00
	12. Indeks Inovasi Daerah	51,10	56,00
	13. Penurunan emisi GRK kumulatif	17.696,43	631,314,00
MENUJU SALATIGA YANG MENDUNIA – Berperan dalam interaksi hubungan internasional – Sikap Mental, perilaku dan cara pandang mencerminkan luasnya pergaulan dan persaingan dunia – Strategi Pembangunan yang selaras dengan kondisi globalisasi	1. Indeks Pembangunan Manusia (IPM)	85,72	87,67
	2. Indeks Daya Saing Daerah	4,16	6,00
	3. Indeks Kerukunan Umat Beragama (IKUB)	78	80

sumber: Peraturan Daerah Kota Salatiga Nomor 7 Tahun 2025 tentang RPJMD

2. Misi

Dalam rangka menuju pencapaian Pembangunan Jangka Menengah Kota Salatiga tahun 2025-2029, ditetapkan melalui 5 (lima) misi pembangunan yaitu:

a. Mewujudkan peningkatan kualitas Sumber Daya Manusia yang unggul dan berdaya saing melalui peningkatan Pendidikan, keterampilan dan kesehatan

Fondasi pembangunan Kota Salatiga adalah sumber daya manusia yang memiliki daya saing tinggi dengan didukung pemenuhan aksesibilitas sarana pendidikan dan kesehatan yang berkualitas, berstandar internasional. Idealitas tersebut didukung dengan pembentukan profil Kota

Salatiga sebagai pusat keunggulan pelayanan pendidikan dan Kesehatan. Kota yang mampu menyediakan ekosistem bagi warganya untuk mengaktualisasikan pengetahuan, keterampilan, dan keahliannya untuk mencapai kualitas hidup yang dicita-citakan.

b. Mewujudkan pembangunan ekonomi yang inklusif berbasis sektor unggulan daerah melalui kolaborasi investasi daerah dan permodalan UMKM.

Bonus demografi yang telah terjadi di Kota Salatiga menjadi peluang dan tantangan dalam mewujudkan pertumbuhan ekonomi yang tinggi. Namun demikian, inklusivitas laju pertumbuhan ekonomi akan dijaga melalui titik berat kebijakan ekonomi daerah yang lebih memperkuat hilirisasi komoditas unggulan daerah dan peningkatan kualitas tenaga kerja. Diharapkan melalui kolaborasi bersama investasi sektor swasta dan perluasan akses layanan permodalan UMKM akan menurunkan angka pengangguran dan angka penduduk miskin.

c. Mewujudkan tata kelola pemerintahan yang akuntabel dan responsif terhadap pelayanan publik yang berkualitas melalui peningkatan teknologi informasi dan kompetensi sumber daya aparatur

Upaya mendorong pemerataan pelayanan publik yang berkualitas memerlukan kompetensi Sumber Daya Aparatur (*supply side*) dan adopsi atau pemanfaatan teknologi informasi. Seiring itu, Upaya peningkatan partisipasi masyarakat Kota Salatiga (*demand side*) dalam peningkatan kualitas pelayanan publik dapat ditempuh melalui keterbukaan informasi pemerintah yang lebih besar ke data dan dokumen pemerintah. Sinergi kedua sisi (*side*) pelayanan publik tersebut diharapkan memperkuat akuntabilitas kinerja aparatur pemerintah daerah, koordinasi antar sektor/instansi dalam meningkatkan Indeks Kepuasan Masyarakat (IKM).

d. Mewujudkan pengelolaan lingkungan hidup yang berorientasi pemanfaatan tata ruang yang inklusif dan berkualitas melalui peningkatan kesadaran Masyarakat, pemanfaatan teknologi dan penegakan hukum.

Upaya mewujudkan profil Kota Salatiga sebagai Kota inklusif, kota yang mampu yang menjamin hak — hak warganya secara setara, khususnya dalam dimensi ketersediaan layanan publik yang nyaman untuk semua. Hal ini memerlukan kualitas tata ruang lingkungan kota sesuai RTRW yang telah disepakati bersama, pengelolaan persampahan, akses air bersih dan sanitasi rumah tangga merata.

- e. **Mewujudkan infrastruktur perkotaan yang berorientasi pada peningkatan kesejahteraan masyarakat dan pengentasan kemiskinan melalui pemerataan dan peningkatan kualitas.**

Pembangunan infrastruktur pelayanan publik dasar di Kota Salatiga diarahkan untuk meningkatkan akses rumah tangga pada kawasan hunian yang sehat, air bersih dan akses sanitasi. Sekaligus dalam misi ke 5 ini adalah kebijakan revitalisasi sarana-sarana publik, termasuk rehabilitasi jalan lingkungan kelurahan dan jalan antar kecamatan untuk mobilisasi orang dan barang.



Gambar 1.1 Visi Misi Pembangunan Daerah Kota Salatiga Tahun 2025 - 2029

Keterkaitan antara frase yang ada dalam visi terhadap penjabaran misi digambarkan melalui bagan berikut:



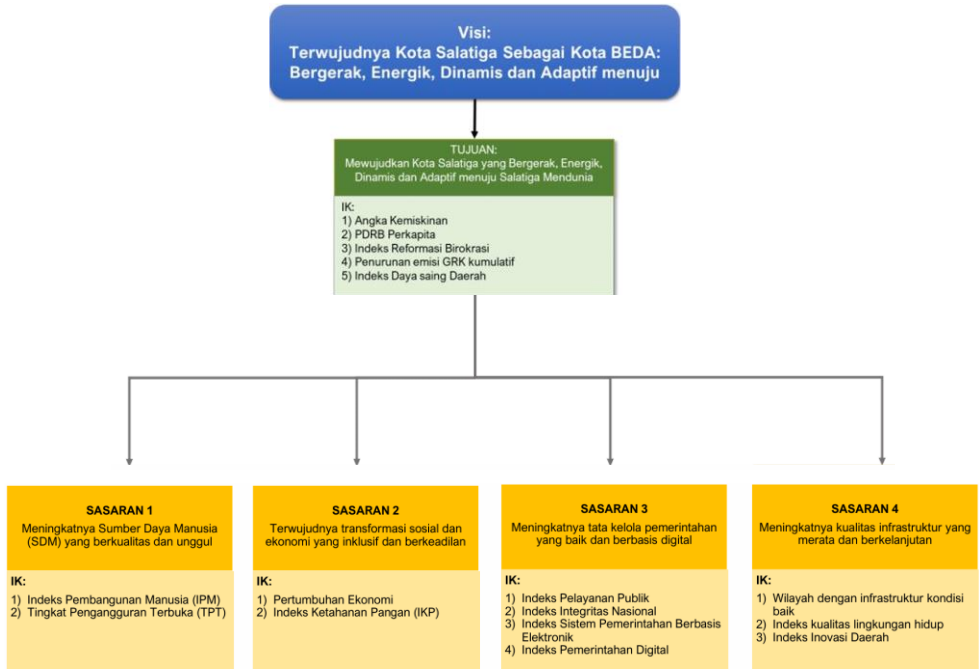
Gambar 1.2 Struktur Frase Visi Terhadap Misi RPJMD Kota Salatiga Tahun 2025–2029

3. Tujuan dan Sasaran

Implementasi pencapaian visi dan misi Pembangunan Jangka Menengah Kota Salatiga tahun 2025-2029, dijabarkan ke dalam tujuan dan sasaran yang disertai dengan indikator kinerjanya sebagai ukuran kinerja bersifat operasional. Pencapaian visi dan misi ditetapkan melalui tujuan **Mewujudkan Kota Salatiga yang Bergerak, EnergiK, Dinamis dan Adaptif menuju Salatiga Mendunia**, dengan sasaran:

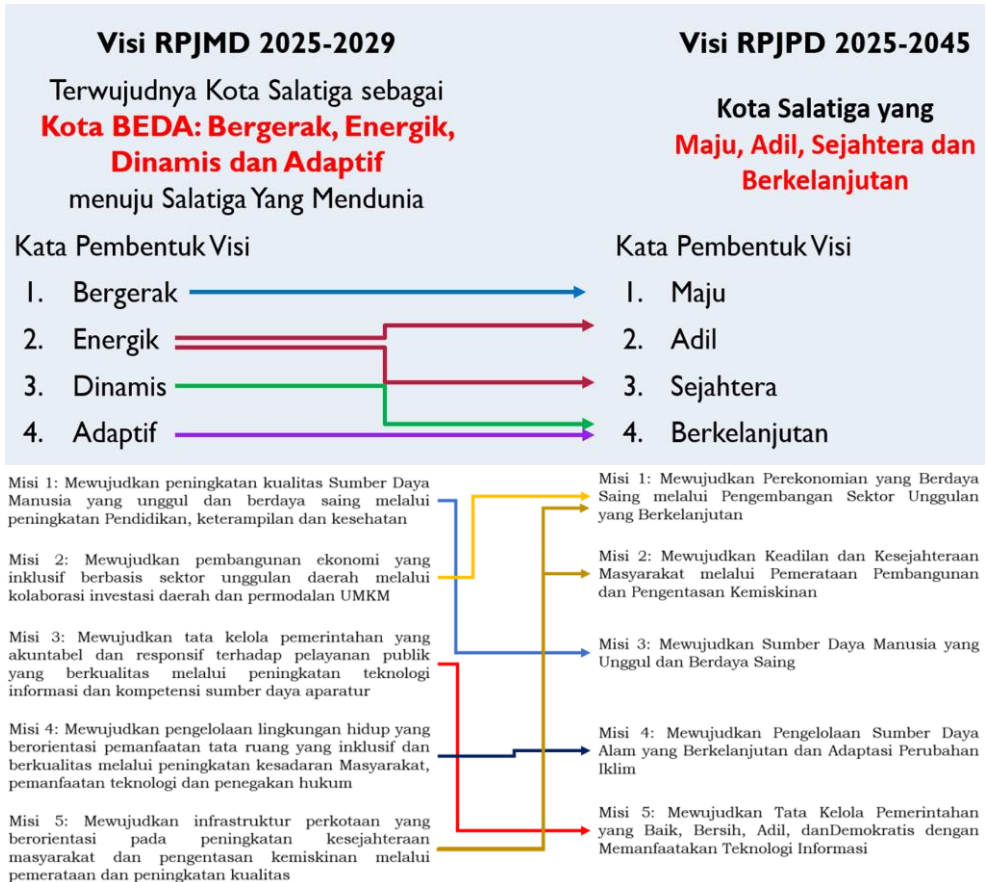
- a. Meningkatnya Sumber Daya Manusia (SDM) yang berkualitas dan unggul
- b. Terwujudnya transformasi sosial dan ekonomi yang inklusif dan berkeadilan
- c. Meningkatnya Tata Kelola Pemerintahan yang Baik dan Berbasis Digital
- d. Meningkatnya kualitas infrastruktur yang merata dan berkelanjutan.

Gambaran cascading tujuan dan sasaran pembangunan daerah beserta indikator kinerja Kota Salatiga tahun 2025-2029 adalah sebagai berikut.



Gambar 1.3 Cascading Tujuan, Sasaran, dan Indikator Kinerja Pembangunan Daerah Kota Salatiga Tahun 2025 – 2029

Perencanaan pembangunan daerah tidak hanya mengacu pada perencanaan pembangunan jangka panjang daerah itu sendiri, tetapi merupakan bagian integral yang tidak bisa dipisahkan dari perencanaan pembangunan provinsi maupun nasional. Ini merupakan salah satu implikasi dari asas desentralisasi yang mana diperlukan adanya pola hubungan pusat-daerah dalam mewujudkan pembangunan, oleh karena itu dalam penyusunan perencanaan pembangunan daerah Kota Salatiga dalam penyusunan visi, misi, tujuan dan sasaran memperhatikan aspek-aspek yang berkaitan dengan target kinerja yang ditetapkan oleh nasional maupun provinsi.



Gambar 1.4 Keselarasan Visi dan Misi RPJMD 2025–2029 dengan Visi dan Misi RPJPD Kota Salatiga Tahun 2025-2045




BAB II


BIDANG PEMERINTAHAN

DATA STATISTIK SEKTORAL KOTA SALATIGA TAHUN 2025

Jumlah Anggota LPMK
Kota Salatiga
2025



Jumlah ASN (Aparatur
Sipil Negara)
Tahun 2025
sebanyak 3.421
pegawai



**BAB II
BIDANG PEMERINTAHAN**

Data Statistik yang termasuk dalam Bidang Pemerintahan ini adalah Wilayah Administratif Pemerintah Kota Salatiga, Sumber Daya Manusia pelaksana pemerintahan yaitu, Anggota Dewan Perwakilan Rakyat Daerah Kota Salatiga, Aparatur Sipil Negara dan Pegawai Kontrak, Sarana Pengamanan Masyarakat, Kegiatan Pelayanan/Perizinan kepada Masyarakat, Kepemudaan dan Olahraga.

Berdasarkan Wilayah Administratif, Pemerintah Kota Salatiga terdiri dari 4 Kecamatan, 23 Kelurahan, 214 Rukun Warga (RW) dan 1.164 Rukun Tetangga (RT). Sumber Daya Manusia sebagai pendukung pelaksanaan pemerintahan di Kota Salatiga adalah Aparatur Sipil Negara sebanyak 3.421 orang yang terdiri dari 2.808 Pegawai Negeri Sipil (PNS) dan 613 Pegawai Pemerintahan dengan Perjanjian Kerja (PPPK) serta Tenaga Kontrak sebanyak 0 orang.

Dalam hal sarana pengamanan masyarakat adalah data terkait dengan jumlah anggota LINMAS/HANSIP yang pada Tahun 2025 seluruhnya berjumlah 1.467 orang. Selanjutnya data terkait dengan kegiatan pelayanan / perizinan adalah kegiatan pelayanan KTP, KK, IMB, Akta Kematian, Akta Kelahiran, Akta Perceraian, Akta Perkawinan, Pelayanan AMDAL/UKL-UPL, SIUP, TDP/TDI, Izin Reklame. Bidang Kepemudaan dan Olahraga menampilkan jumlah organisasi kepemudaan yang ada di Kota Salatiga Tahun 2025, Sarana olahraga, atlet olahraga dan jenisnya, dan prestasi dibidang olahraga yang diraih selama Tahun 2025.

Tabel 2.1 : Pembagian Wilayah Administratif per Kelurahan Tahun 2025

KODE WILAYAH	KECAMATAN/ KELURAHAN	RT	RW
33.73.01	Sidorejo	329	65
33.73.01.1001	Blotongan	74	15
33.73.01.1002	Sidorejo Lor	101	18
33.73.01.1003	Salatiga	83	12
33.73.01.1004	Bugel	23	7
33.73.01.1005	Kauman Kidul	28	8
33.73.01.1006	Pulutan	20	5
33.73.02	Tingkir	308	50
33.73.02.1001	Kutowinangun Kidul	70	8
33.73.02.1002	Gendongan	38	5
33.73.02.1003	Sidorejo Kidul	41	9
33.73.02.1004	Kalibening	9	3
33.73.02.1005	Tingkir Lor	25	8
33.73.02.1006	Tingkir Tengah	34	11
33.73.02.1007	Kutowinangun Lor	91	6
33.73.03	Argomulyo	290	59
33.73.03.1001	Noborejo	38	10
33.73.03.1002	Ledok	74	14
33.73.03.1003	Tegalrejo	65	9
33.73.03.1004	Kumpulrejo	44	10
33.73.03.1005	Randuacir	44	10
33.73.03.1006	Cebongan	25	6
33.73.04	Sidomukti	237	40
33.73.04.1001	Kecandran	27	7
33.73.04.1002	Dukuh	75	10
33.73.04.1003	Mangunsari	96	16
33.73.04.1004	Kalicacing	39	7
	JUMLAH	1.164	214

Sumber : Bagian Pemerintahan Setda Kota Salatiga

Tabel 2.2 : Banyaknya Penyidik Pegawai Negeri Sipil (PPNS) Pemerintah Kota Salatiga Tahun 2025

NO	ORGANISASI PERANGKAT DAERAH (OPD)	JUMLAH
1	Sekretariat Daerah	0
2	Sekretariat Dewan Perwakilan Rakyat Daerah	0
3	Inspektorat Daerah	0
4	Dinas Penanaman Modal dan Pelayanan Terpadu Satu Pintu	0
5	Dinas Kebudayaan dan Pariwisata	0
6	Dinas Komunikasi dan Informatika	0
7	Dinas Koperasi, Usaha Kecil dan Menengah	0
8	Dinas Kepemudaan dan Olahraga	0
9	Dinas Perindustrian dan Tenaga Kerja	0
10	Dinas Perhubungan	0
11	Dinas Perdagangan	0
12	Dinas Kesehatan	0
13	Dinas Sosial	0
14	Dinas Pendidikan	0
15	Dinas Perumahan dan Kawasan Permukiman	0
16	Dinas Pekerjaan Umum dan Penataan Ruang	0
17	Dinas Kependudukan dan Catatan Sipil	0
18	Dinas Lingkungan Hidup	0
19	Dinas Perpustakaan dan Kearsipan	0

Sumber : Satuan Polisi Pamong Praja Kota Salatiga

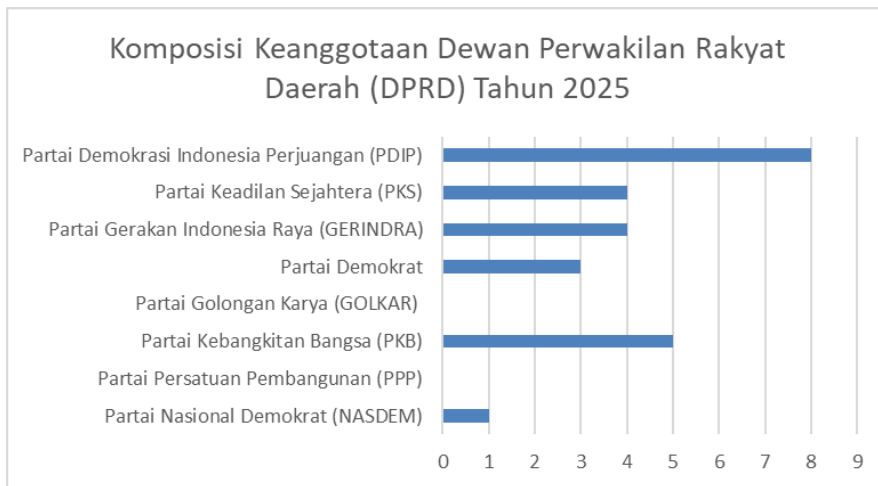
Tabel 2.2 : Banyaknya Penyidik Pegawai Negeri Sipil (PPNS) Pemerintah Kota Salatiga Tahun 2025

NO	ORGANISASI PERANGKAT DAERAH (OPD)	JUMLAH
20	Dinas Pangan dan Pertanian	0
21	Dinas Pemberdayaan Perempuan, Pelindungan Anak, Pengendalian Penduduk dan Keluarga Berencana	0
22	Badan Perencanaan, Penelitian dan Pengembangan Daerah	0
23	Badan Pengelolaan Keuangan dan Pendapatan Daerah	0
24	Badan Kepegawaian dan Pengembangan Sumber Daya Manusia	0
25	Badan Penanggulangan Bencana Daerah	0
26	Rumah Sakit Umum Daerah	0
27	Badan Kesatuan Bangsa dan Politik	0
28	Satuan Polisi Pamong Praja	3
29	Kecamatan Tingkir	0
30	Kecamatan Sidorejo	0
31	Kecamatan Argomulyo	0
32	Kecamatan Sidomukti	0
JUMLAH		3

Tabel 2.3 : Komposisi Keanggotaan Dewan Perwakilan Rakyat Daerah (DPRD) Kota Salatiga Tahun 2025

NO	PARTAI	JUMLAH
1	Partai Demokrasi Indonesia Perjuangan (PDIP)	8
2	Partai Keadilan Sejahtera (PKS)	4
3	Partai Gerakan Indonesia Raya (GERINDRA)	4
4	Partai Demokrat	3
5	Partai Golongan Karya (GOLKAR)	
6	Partai Kebangkitan Bangsa (PKB)	5
7	Partai Persatuan Pembangunan (PPP)	
8	Partai Nasional Demokrat (NASDEM)	1
JUMLAH		25

Sumber : Sekretariat Dewan Perwakilan Rakyat Daerah Kota Salatiga

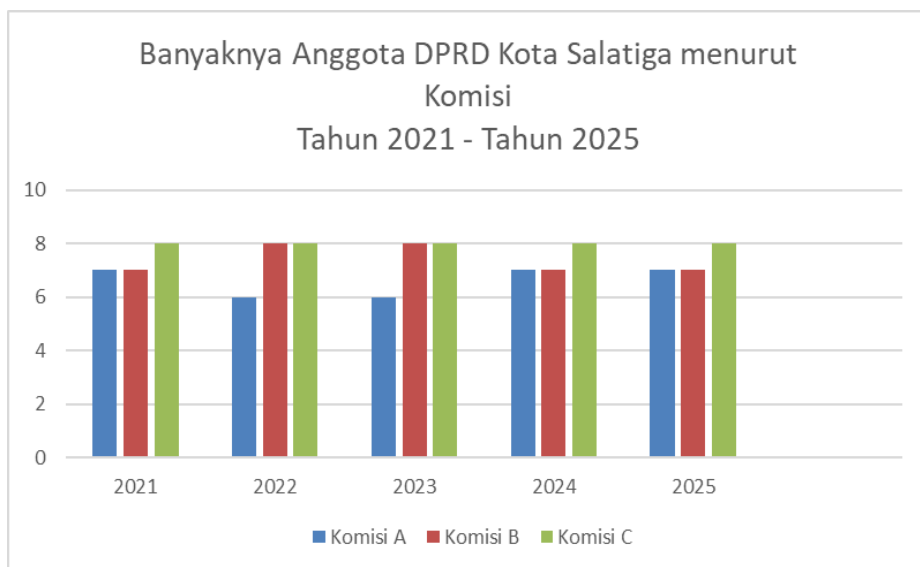


Gambar 2.1 : Komposisi Keanggotaan DPRD Kota Salatiga Tahun 2025

Tabel 2.4 : Banyaknya Anggota DPRD Kota Salatiga menurut Komisi Tahun 2021 - Tahun 2025

No	Komisi	Tahun				
		2021	2022	2023	2024	2025
1	Komisi A	7	6	6	7	7
2	Komisi B	7	8	8	7	7
3	Komisi C	8	8	8	8	8
	Jumlah	22	22	22	22	22

Sumber : Sekretariat Dewan Perwakilan Rakyat Daerah Kota Salatiga



Gambar 2.2 : Banyaknya Anggota DPRD Kota Salatiga menurut Komisi Tahun 2021 – Tahun 2025

Tabel 2.5 : Komposisi Anggota DPRD Kota Salatiga menurut Alat Kelengkapan DPRD

Komisi	Jumlah
PIMPINAN	3
KOMISI A	7
KOMISI B	7
KOMISI C	8
BADAN MUSYAWARAH	13
BADAN ANGGARAN	13
BADAN PEMBENTUKAN PERDA	7
BADAN KEHORMATAN	3

Sumber : Sekretariat Dewan Perwakilan Rakyat Daerah Kota Salatiga

Tabel 2.6 : Komposisi Anggota DPRD Kota Salatiga berdasarkan Tingkat Pendidikan Terakhir Tahun 2021 - Tahun 2025

Pendidikan	2021	2022	2023	2024	2025
Doktor (S3)	0	0	0	0	0
Magister (S2)	4	5	6	5	5
Sarjana (S1)/Diploma IV	17	16	16	11	11
Diploma III (D3)	0	0	0	2	2
Diploma II (D2)	0	0	0	0	0
Diploma (D1)	0	0	0	0	7
SMU/SMK	4	4	3	7	0
SMP	0	0	0	0	0
SD	0	0	0	0	0
Tidak Lulus SD	0	0	0	0	0
Jumlah	25	25	25	25	25

Sumber : Sekretariat Dewan Perwakilan Rakyat Daerah Kota Salatiga

Tabel 2.7 : Komposisi Anggota DPRD Kota Salatiga berdasarkan Usia Tahun 2021 – Tahun 2025

No	Usia	Tahun				
		2021	2022	2023	2024	2025
1	15 s.d 20 tahun	0	0	0	0	0
2	21 s.d 25 tahun	0	0	0	1	1
3	26 s.d 30 tahun	1	1	1	1	1
4	31 s.d 35 tahun	0	0	0	0	0
5	36 s.d 40 tahun	1	1	0	1	1
6	41 s.d 45 tahun	1	2	1	6	6
7	46 s.d 50 tahun	9	7	8	4	4
8	51 s.d 55 tahun	6	7	7	4	4
9	56 s.d 60 tahun	4	2	2	5	5
10	60 tahun ke atas	3	5	6	3	3
Jumlah		25	25	25	25	25

Sumber : Sekretariat Dewan Perwakilan Rakyat Daerah Kota Salatiga

Tabel 2.8 : Komposisi Anggota DPRD Kota Salatiga berdasarkan Agama Tahun 2021 – Tahun 2025

No	Agama	Tahun				
		2021	2022	2023	2024	2025
1	Islam	23	23	23	19	19
2	Kristen	1	1	1	3	3
3	Katholik	1	1	1	3	3
4	Hindu	0	0	0	0	0
5	Budha	0	0	0	0	0
6	Agama Lainnya	0	0	0	0	0
Jumlah		25	25	25	25	25

Sumber : Sekretariat Dewan Perwakilan Rakyat Daerah Kota Salatiga

Tabel 2.9 : Komposisi Anggota DPRD Kota Salatiga berdasarkan Jenis Kelamin Tahun 2021 – Tahun 2025

No	Jenis Kelamin	Tahun				
		2021	2022	2023	2024	2025
1	Laki-laki	19	19	19	23	23
2	Perempuan	6	6	6	2	2
Jumlah		25	25	25	25	25

Sumber : Sekretariat Dewan Perwakilan Rakyat Daerah Kota Salatiga

Tabel 2.10 : Banyaknya Produk Hukum Tahun 2025

NO	JENIS	JUMLAH
	Raperda yang Disetujui DPRD	14
1	Peraturan Daerah (Perda) Inisiatif DPRD	11
2	Peraturan Daerah (Perda) Inisiatif Wali Kota	3
	Surat Keputusan	14
1	Surat Keputusan DPRD	1
2	Surat Keputusan Pimpinan DPRD	13
Jumlah		28

Sumber : Sekretariat Dewan Perwakilan Rakyat Daerah Kota Salatiga

Tabel 2.11 : Banyaknya Aparatur Sipil Negara dan Tenaga Kontrak pada Pemerintah Kota Salatiga menurut Organisasi Perangkat Daerah Tahun 2025

NO	ORGANISASI PERANGKAT DAERAH	JUMLAH PEGAWAI		
		ASN		TENAGA KONTRAK
		PNS	PPPK	
1	Sekretariat Daerah	105	7	0
2	Sekretariat Dewan Perwakilan Rakyat Daerah	26	1	0
3	Inspektorat Daerah	36	1	0
4	Dinas Penanaman Modal dan Pelayanan Terpadu Satu Pintu	22	1	0
5	Dinas Kebudayaan dan Pariwisata	20	2	0
6	Dinas Komunikasi dan Informatika	38	3	0
7	Dinas Koperasi, Usaha Kecil dan Menengah	20	2	0
8	Dinas Kepemudaan dan Olahraga	27	1	0
9	Dinas Perindustrian dan Tenaga Kerja	26	1	0
10	Dinas Perhubungan	40	1	0
11	Dinas Perdagangan	51	4	0
12	Dinas Kesehatan	292	72	0
13	Rumah Sakit Umum Daerah	417	94	0
14	Dinas Sosial	30	3	0
15	Dinas Pendidikan	896	384	0
16	Dinas Perumahan dan Kawasan Permukiman	35	2	0
17	Dinas Pekerjaan Umum dan Penataan Ruang	40	4	0
18	Dinas Kependudukan dan Catatan Sipil	24	3	0
19	Dinas Lingkungan Hidup	108	4	0
20	Dinas Perpustakaan dan Kearsipan	28	3	0

Tabel 2.11 : lanjutan

NO	ORGANISASI PERANGKAT DAERAH	JUMLAH PEGAWAI		
		ASN		TENAGA KONTRAK
		PNS	PPPK	
21	Dinas Pangan dan Pertanian	52	3	0
22	Dinas Pemberdayaan Perempuan, Pelindungan Anak, Pengendalian Penduduk dan Keluarga Berencana	32	1	0
23	Badan Perencanaan, Penelitian dan Pengembangan Daerah	25	2	0
24	Badan Pengelolaan Keuangan dan Pendapatan Daerah	55	1	0
25	Badan Kepegawaian dan Pengembangan Sumber Daya Manusia	37	2	0
26	Badan Penanggulangan Bencana Daerah	11	1	0
27	Badan Kesatuan Bangsa dan Politik	28	2	0
28	Satuan Polisi Pamong Praja	43	3	0
29	Kecamatan Tingkir	18	0	0
30	Kelurahan Gendongan	9	0	0
31	Kelurahan Kalibening	7	0	0
32	Kelurahan Kutowinangun Lor	9	0	0
33	Kelurahan Kutowinangun Kidul	8	0	0
34	Kelurahan Sidorejo Kidul	8	0	0
35	Kelurahan Tingkir Lor	8	0	0
36	Kelurahan Tingkir Tengah	7	0	0
37	Kecamatan Sidorejo	17	0	0
38	Kelurahan Blotongan	7	0	0
39	Kelurahan Bugel	6	0	0

Sumber : Badan Kepegawaian dan Pengembangan Sumber Daya Manusia

Tabel 2.11 : lanjutan

NO	ORGANISASI PERANGKAT DAERAH	JUMLAH PEGAWAI		
		ASN		TENAGA KONTRAK
		PNS	PPPK	
40	Kelurahan Kauman Kidul	9	0	0
41	Kelurahan Salatiga	7	1	0
42	Kelurahan Pulutan	6	0	0
43	Kelurahan Sidorejo Lor	8	1	0
44	Kecamatan Argomulyo	17	1	0
45	Kelurahan Ledok	7	1	0
46	Kelurahan Tegalrejo	7	0	0
47	Kelurahan Cebongan	7	0	0
48	Kelurahan Noborejo	8	1	0
49	Kelurahan Randuacir	7	0	0
50	Kelurahan Kumpulrejo	7	0	0
51	Kecamatan Sidomukti	16	0	0
52	Kelurahan Dukuh	8	0	0
53	Kelurahan Kalicacing	8	0	0
54	Kelurahan Mangunsari	9	0	0
55	Kelurahan Kecandran	9	0	0
JUMLAH		2.808	613	0

Sumber : Badan Kepegawaian dan Pengembangan Sumber Daya Manusia

Tabel 2.12 : Banyaknya Aparatur Sipil Negara pada Pemerintah Kota Salatiga per Jenis Kelamin dan Jabatan menurut Organisasi Perangkat Daerah Tahun 2025

NO	ORGANISASI PERANGKAT DAERAH	PEJABAT STRUKTURAL		
		LAKI- LAKI	PEREMPUAN	JUMLAH
1	Sekretariat Daerah	14	4	18
2	Sekretariat Dewan Perwakilan Rakyat Daerah	3	2	5
3	Inspektorat Daerah	3	5	8
4	Dinas Penanaman Modal dan Pelayanan Terpadu Satu Pintu	2	1	3
5	Dinas Kebudayaan dan Pariwisata	1	4	5
6	Dinas Komunikasi dan Informatika	2	5	7
7	Dinas Koperasi, Usaha Kecil dan Menengah	3	3	6
8	Dinas Kepemudaan dan Olahraga	3	2	5
9	Dinas Perindustrian dan Tenaga Kerja	4	3	7
10	Dinas Perhubungan	7	3	10
11	Dinas Perdagangan	5	5	10
12	Dinas Kesehatan	5	4	9
13	Rumah Sakit Umum Daerah	6	3	9
14	Dinas Sosial	2	4	6
15	Dinas Pendidikan	8	4	12
16	Dinas Perumahan dan Kawasan Permukiman	5	3	8
17	Dinas Pekerjaan Umum dan Penataan Ruang	9	0	9
18	Dinas Kependudukan dan Catatan Sipil	4	3	7
19	Dinas Lingkungan Hidup	5	3	8
20	Dinas Perpustakaan dan Kearsipan	3	3	6

Sumber : Badan Kepegawaian dan Pengembangan Sumber Daya Manusia

Tabel 2.12 : Lanjutan

NO	ORGANISASI PERANGKAT DAERAH	PEJABAT STRUKTURAL		
		LAKI- LAKI	PEREMPUAN	JUMLAH
21	Dinas Pangan dan Pertanian	3	4	7
22	Dinas Pemberdayaan Perempuan, Pelindungan Anak, Pengendalian Penduduk dan Keluarga Berencana	2	6	8
23	Badan Perencanaan, Penelitian dan Pengembangan Daerah	4	3	7
24	Badan Pengelolaan Keuangan dan Pendapatan Daerah	13	7	20
25	Badan Kepegawaian dan Pengembangan Sumber Daya Manusia	3	3	6
26	Badan Penanggulangan Bencana Daerah	3	2	5
27	Badan Kesatuan Bangsa dan Politik	3	4	7
28	Satuan Polisi Pamong Praja	12	1	13
29	Kecamatan Tingkir	5	3	8
30	Kelurahan Gendongan	3	2	5
31	Kelurahan Kalibening	4	1	5
32	Kelurahan Kutowinangun Lor	3	2	5
33	Kelurahan Kutowinangun Kidul	2	3	4
34	Kelurahan Sidorejo Kidul	2	2	5
35	Kelurahan Tingkir Lor	3	2	5
36	Kelurahan Tingkir Tengah	2	3	5
37	Kecamatan Sidorejo	3	5	8
38	Kelurahan Blotongan	2	3	5
39	Kelurahan Bugel	3	2	5
40	Kelurahan Kauman Kidul	3	2	5

Sumber : Badan Kepegawaian dan Pengembangan Sumber Daya Manusia

Tabel 2.12 : Lanjutan

NO	ORGANISASI PERANGKAT DAERAH	PEJABAT STRUKTURAL		
		LAKI- LAKI	PEREMPUAN	JUMLAH
41	Kelurahan Salatiga	4	1	5
42	Kelurahan Pulutan	3	2	5
43	Kelurahan Sidorejo Lor	2	3	5
44	Kecamatan Argomulyo	5	3	8
45	Kelurahan Ledok	3	2	5
46	Kelurahan Tegalrejo	3	2	5
47	Kelurahan Cebongan	3	2	5
48	Kelurahan Noborejo	4	1	5
49	Kelurahan Randuacir	3	2	5
50	Kelurahan Kumpulrejo	2	3	5
51	Kecamatan Sidomukti	3	5	8
52	Kelurahan Dukuh	3	2	5
53	Kelurahan Kalicacing	2	3	5
54	Kelurahan Mangunsari	2	3	5
55	Kelurahan Kecandran	3	2	5
JUMLAH		218	159	377

Sumber : Badan Kepegawaian dan Pengembangan Sumber Daya Manusia

Tabel 2.12 : Lanjutan (Pelaksana)

NO	ORGANISASI PERANGKAT DAERAH	PELAKSANA		
		LAKI- LAKI	PEREMPUAN	JUMLAH
1	Sekretariat Daerah	25	23	48
2	Sekretariat Dewan Perwakilan Rakyat Daerah	7	5	12
3	Inspektorat Daerah	5	1	6
4	Dinas Penanaman Modal dan Pelayanan Terpadu Satu Pintu	3	5	8
5	Dinas Kebudayaan dan Pariwisata	5	6	11
6	Dinas Komunikasi dan Informatika	7	4	11
7	Dinas Koperasi, Usaha Kecil dan Menengah	8	2	10
8	Dinas Kepemudaan dan Olahraga	8	10	18
9	Dinas Perindustrian dan Tenaga Kerja	2	5	7
10	Dinas Perhubungan	16	6	22
11	Dinas Perdagangan	28	9	37
12	Dinas Kesehatan	15	38	53
13	Rumah Sakit Umum Daerah	38	37	75
14	Dinas Sosial	5	8	13
15	Dinas Pendidikan	49	31	80
16	Dinas Perumahan dan Kawasan Permukiman	10	13	23
17	Dinas Pekerjaan Umum dan Penataan Ruang	7	7	14
18	Dinas Kependudukan dan Catatan Sipil	3	8	11
19	Dinas Lingkungan Hidup	86	8	94
20	Dinas Perpustakaan dan Kearsipan	1	2	3
21	Dinas Pangan dan Pertanian	6	9	15
22	Dinas Pemberdayaan Perempuan, Pelindungan Anak, Pengendalian Penduduk dan Keluarga Berencana	6	11	17

Sumber : Badan Kepegawaian dan Pengembangan Sumber Daya Manusia

Tabel 2.12 : Lanjutan (Pelaksana)

NO	ORGANISASI PERANGKAT DAERAH	PELAKSANA		
		LAKI- LAKI	PEREMPUAN	JUMLAH
23	Badan Perencanaan, Penelitian dan Pengembangan Daerah	1	6	7
24	Badan Pengelolaan Keuangan dan Pendapatan Daerah	13	12	25
25	Badan Kepegawaian dan Pengembangan Sumber Daya Manusia	3	8	11
26	Badan Penanggulangan Bencana Daerah	4	3	7
27	Badan Kesatuan Bangsa dan Politik	10	5	15
28	Satuan Polisi Pamong Praja	14	1	15
29	Kecamatan Tingkir	4	5	9
30	Kelurahan Gendongan	1	3	4
31	Kelurahan Kalibening	1	1	2
32	Kelurahan Kutowinangun Lor	2	2	4
33	Kelurahan Kutowinangun Kidul	1	2	3
34	Kelurahan Sidorejo Kidul	1	1	2
35	Kelurahan Tingkir Lor	0	2	2
36	Kelurahan Tingkir Tengah	0	1	1
37	Kecamatan Sidorejo	2	5	7
38	Kelurahan Blotongan	0	2	2
39	Kelurahan Bugel	0	0	0
40	Kelurahan Kauman Kidul	2	1	3

Sumber : Badan Kepegawaian dan Pengembangan Sumber Daya Manusia

Tabel 2.12 : Lanjutan (Pelaksana)

NO	ORGANISASI PERANGKAT DAERAH	PELAKSANA		
		LAKI- LAKI	PEREMPUAN	JUMLAH
41	Kelurahan Salatiga	1	2	3
42	Kelurahan Pulutan	0	1	1
43	Kelurahan Sidorejo Lor	3	1	4
44	Kecamatan Argomulyo	5	3	8
45	Kelurahan Ledok	2	1	3
46	Kelurahan Tegalrejo	0	1	1
47	Kelurahan Cebongan	0	1	1
48	Kelurahan Noborejo	3	1	4
49	Kelurahan Randuacir	1	0	1
50	Kelurahan Kumpulrejo	1	1	2
51	Kecamatan Sidomukti	0	7	7
52	Kelurahan Dukuh	2	0	2
53	Kelurahan Kalicacing	1	2	3
54	Kelurahan Mangunsari	2	2	4
55	Kelurahan Kecandran	0	3	3
JUMLAH		420	334	754

Sumber : Badan Kepegawaian dan Pengembangan Sumber Daya Manusia

Tabel 2.12 : Lanjutan Tabel 2.12 : Lanjutan (Fungsional)

NO	ORGANISASI PERANGKAT DAERAH	FUNGSIONAL		
		LAKI- LAKI	PEREMPUAN	JUMLAH
1	Sekretariat Daerah	22	24	46
2	Sekretariat Dewan Perwakilan Rakyat Daerah	5	5	10
3	Inspektorat Daerah	12	11	23
4	Dinas Penanaman Modal dan Pelayanan Terpadu Satu Pintu	7	5	12
5	Dinas Kebudayaan dan Pariwisata	3	3	6
6	Dinas Komunikasi dan Informatika	16	7	23
7	Dinas Koperasi, Usaha Kecil dan Menengah	4	2	6
8	Dinas Kepemudaan dan Olahraga	3	2	5
9	Dinas Perindustrian dan Tenaga Kerja	7	6	13
10	Dinas Perhubungan	4	5	9
11	Dinas Perdagangan	5	3	8
12	Dinas Kesehatan	52	250	302
13	Rumah Sakit Umum Daerah	118	305	423
14	Dinas Sosial	5	8	13
15	Dinas Pendidikan	380	807	1.187
16	Dinas Perumahan dan Kawasan Permukiman	5	1	6
17	Dinas Pekerjaan Umum dan Penataan Ruang	16	5	21
18	Dinas Kependudukan dan Catatan Sipil	4	5	9

Sumber : Badan Kepegawaian dan Pengembangan Sumber Daya Manusia

Tabel 2.12 : Lanjutan Tabel 2.12 : Lanjutan (Fungsional)

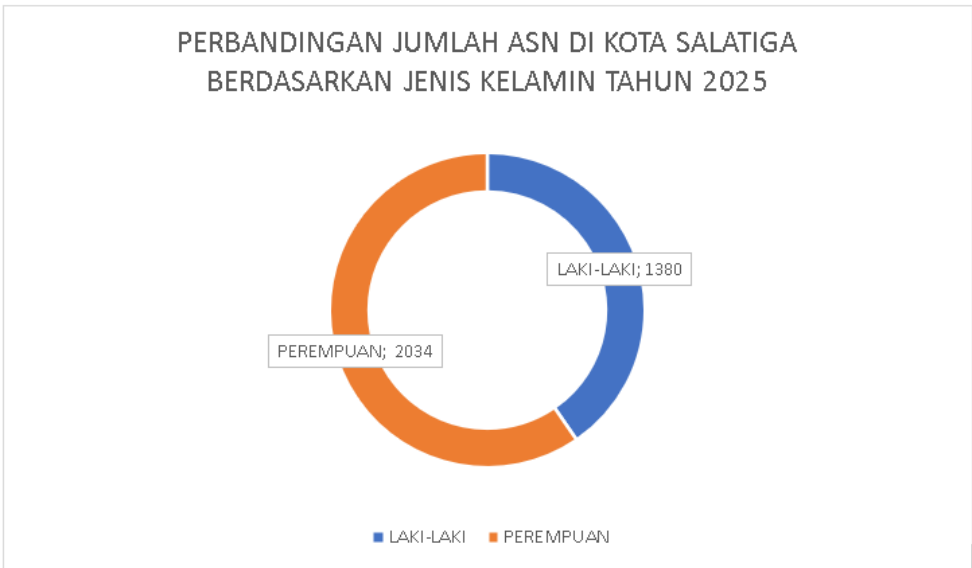
NO	ORGANISASI PERANGKAT DAERAH	FUNGSIONAL		
		LAKI- LAKI	PEREMPUAN	JUMLAH
19	Dinas Lingkungan Hidup	3	7	10
20	Dinas Perpustakaan dan Kearsipan	7	15	22
21	Dinas Pangan dan Pertanian	14	18	32
22	Dinas Pemberdayaan Perempuan, Pelindungan Anak, Pengendalian Penduduk dan Keluarga Berencana	4	4	8
23	Badan Perencanaan, Penelitian dan Pengembangan Daerah	6	7	13
24	Badan Pengelolaan Keuangan dan Pendapatan Daerah	3	8	11
25	Badan Kepegawaian dan Pengembangan Sumber Daya Manusia	10	12	22
26	Badan Penanggulangan Bencana Daerah	0	0	0
27	Badan Kesatuan Bangsa dan Politik	3	5	8
28	Satuan Polisi Pamong Praja	15	3	18
29	Kecamatan Tingkir	1	0	1
30	Kelurahan Gendongan	0	0	0
31	Kelurahan Kalibening	0	0	0
32	Kelurahan Kutowinangun Lor	0	0	0
33	Kelurahan Kutowinangun Kidul	0	1	1
34	Kelurahan Sidorejo Kidul	0	1	1
35	Kelurahan Tingkir Lor	1	0	1

Sumber : Badan Kepegawaian dan Pengembangan Sumber Daya Manusia

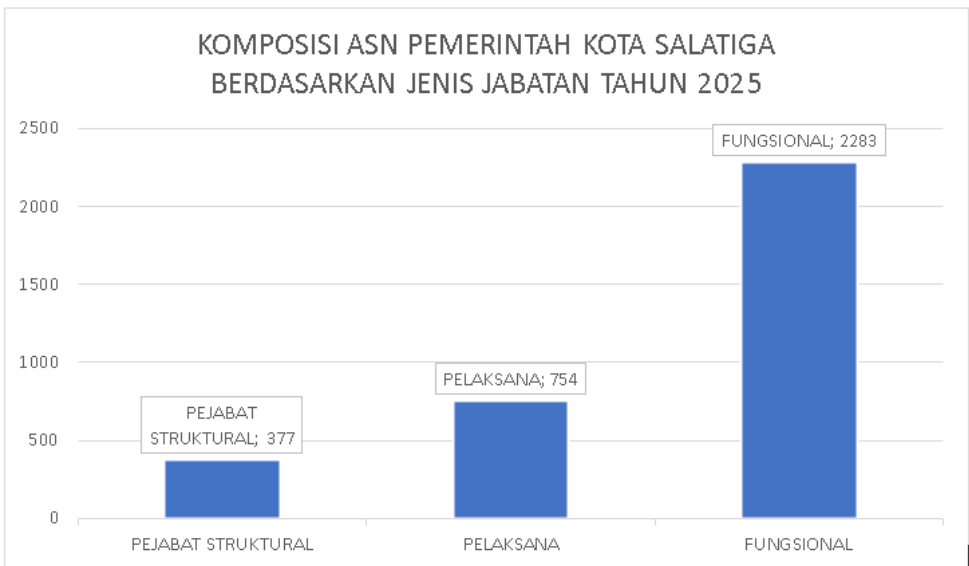
Tabel 2.12 : Lanjutan (Fungsional)

NO	ORGANISASI PERANGKAT DAERAH	FUNGSIONAL		
		LAKI- LAKI	PEREMPUAN	JUMLAH
36	Kelurahan Tingkir Tengah	0	1	1
37	Kecamatan Sidorejo	2	0	2
38	Kelurahan Blotongan	0	0	0
39	Kelurahan Bugel	1	0	1
40	Kelurahan Kauman Kidul	1	0	1
41	Kelurahan Salatiga	0	0	0
42	Kelurahan Pulutan	0	0	0
43	Kelurahan Sidorejo Lor	0	0	0
44	Kecamatan Argomulyo	2	0	2
45	Kelurahan Ledok	0	0	0
46	Kelurahan Tegalrejo	0	1	1
47	Kelurahan Cebongan	0	1	1
48	Kelurahan Noborejo	0	0	0
49	Kelurahan Randuacir	0	1	1
50	Kelurahan Kumpulrejo	0	0	0
51	Kecamatan Sidomukti	0	1	1
52	Kelurahan Dukuh	0	1	1
53	Kelurahan Kalicacing	0	0	0
54	Kelurahan Mangunsari	0	0	0
55	Kelurahan Kecandran	1	0	1
JUMLAH		742	1.541	2.283

Sumber : Badan Kepegawaian dan Pengembangan Sumber Daya Manusia



Gambar 2.3 : Perbandingan Jumlah Aparatur Sipil Negara Pemerintah Kota Salatiga berdasarkan Jenis Kelamin Tahun 2025



Gambar 2.4 : Komposisi Aparatur Sipil Negara Pemerintah Kota Salatiga berdasarkan Jenis Jabatan Tahun 2025

Tabel 2.13 : Banyaknya Aparatur Sipil Negara pada Pemerintah Kota Salatiga per Golongan menurut Organisasi Perangkat Daerah Tahun 2025

NO	ORGANISASI PERANGKAT DAERAH	GOLONGAN PNS/PPPK					JUMLAH
		KET	I/a	I/b	I/c	I/d	
			I	II	III	IV	
1	Sekretariat Daerah	PNS	0	0	0	1	1
		PPPK	0	0	0	0	0
2	Sekretariat Dewan Perwakilan Rakyat Daerah	PNS	0	0	0	0	0
		PPPK	0	0	0	0	0
3	Inspektorat Daerah	PNS	0	0	0	0	0
		PPPK	0	0	0	0	0
4	Dinas Penanaman Modal dan Pelayanan Terpadu Satu Pintu	PNS	0	0	0	0	0
		PPPK	0	0	0	0	0
5	Dinas Kebudayaan dan Pariwisata	PNS	0	0	0	0	0
		PPPK	0	0	0	0	0
6	Dinas Komunikasi dan Informatika	PNS	0	0	0	0	0
		PPPK	0	0	0	0	0
7	Dinas Koperasi, Usaha Kecil dan Menengah	PNS	0	0	0	0	0
		PPPK	0	0	0	0	0
8	Dinas Kepemudaan dan Olahraga	PNS	0	0	0	0	0
		PPPK	0	0	0	0	0
9	Dinas Perindustrian dan Tenaga Kerja	PNS	0	0	0	0	0
		PPPK	0	0	0	0	0
10	Dinas Perhubungan	PNS	0	0	0	0	0
		PPPK	0	0	0	0	0
11	Dinas Perdagangan	PNS	0	0	0	0	0
		PPPK	0	0	0	0	0
12	Dinas Kesehatan	PNS	0	0	0	0	0
		PPPK	0	0	2	0	2

Sumber : Badan Kepegawaian dan Pengembangan Sumber Daya Manusia

Tabel 2.13 : Lanjutan (Golongan I)

NO	ORGANISASI PERANGKAT DAERAH	GOLONGAN PNS/PPPK				JUMLAH	
		KET	I/a	I/b	I/c		I/d
			I	II	III		IV
13	Dinas Sosial	PNS	0	1	2	10	13
		PPPK	1	0	4	0	5
14	Dinas Pendidikan	PNS	0	1	2	4	7
		PPPK	0	0	1	0	1
15	Dinas Perumahan dan Kawasan Permukiman	PNS	1	0	4	2	7
		PPPK	0	0	1	0	1
16	Dinas Pekerjaan Umum dan Penataan Ruang	PNS	0	0	1	3	4
		PPPK	1	0	0	0	1
17	Dinas Kependudukan dan Catatan Sipil	PNS	0	0	2	2	4
		PPPK	1	0	1	0	2
18	Dinas Lingkungan Hidup	PNS	0	0	3	0	3
		PPPK	0	0	2	0	2
19	Dinas Perpustakaan dan Kearsipan	PNS	1	0	1	1	3
		PPPK	0	0	1	0	1
20	Dinas Pangan dan Pertanian	PNS	2	0	1	2	5
		PPPK	0	0	0	0	0
21	Dinas Pemberdayaan Perempuan, Pelindungan Anak, Pengendalian Penduduk dan Keluarga Berencana	PNS	0	0	2	0	2
		PPPK	0	0	1	0	1
22	Badan Perencanaan, Penelitian dan Pengembangan Daerah	PNS	0	0	5	4	9
		PPPK	0	0	1	0	1
23	Badan Pengelolaan Keuangan dan Pendapatan Daerah	PNS	8	1	10	9	28
		PPPK	3	0	1	0	4
24	Badan Kepegawaian dan Pengembangan Sumber Daya Manusia	PNS	0	0	11	8	19
		PPPK	0	0	40	0	40

Sumber : Badan Kepegawaian dan Pengembangan Sumber Daya Manusia

Tabel 2.13 : Lanjutan (Golongan I)

NO	ORGANISASI PERANGKAT DAERAH	GOLONGAN PNS/PPPK				JUMLAH	
		KET	I/a	I/b	I/c		I/d
			I	II	III		IV
25	Badan Penanggulangan Bencana Daerah	PNS	0	0	0	0	0
		PPPK	0	0	0	0	0
26	Rumah Sakit Umum Daerah	PNS	0	0	0	0	0
		PPPK	0	0	0	0	0
27	Badan Kesatuan Bangsa dan Politik	PNS	0	0	0	0	0
		PPPK	0	0	0	0	0
28	Satuan Polisi Pamong Praja	PNS	0	0	0	0	0
		PPPK	0	0	0	0	0
29	Kecamatan Tingkir	PNS	0	0	0	0	0
		PPPK	0	0	0	0	0
30	Kelurahan Gendongan	PNS	0	0	0	0	0
		PPPK	0	0	0	0	0
31	Kelurahan Kalibening	PNS	0	0	0	0	0
		PPPK	0	0	0	0	0
32	Kelurahan Kutowinangun Lor	PNS	0	0	0	0	0
		PPPK	0	0	0	0	0
33	Kelurahan Kutowinangun Kidul	PNS	0	0	0	0	0
		PPPK	0	0	0	0	0
34	Kelurahan Sidorejo Kidul	PNS	0	0	0	0	0
		PPPK	0	0	0	0	0
35	Kelurahan Tingkir Lor	PNS	0	0	0	0	0
		PPPK	0	0	0	0	0
36	Kelurahan Tingkir Tengah	PNS	0	0	0	0	0
		PPPK	0	0	0	0	0

Sumber : Badan Kepegawaian dan Pengembangan Sumber Daya Manusia

Tabel 2.13 : Lanjutan (Golongan I)

NO	ORGANISASI PERANGKAT DAERAH	GOLONGAN PNS/PPPK				JUMLAH	
		KET	I/a	I/b	I/c		I/d
			I	II	III		IV
37	Kecamatan Sidorejo	PNS	0	0	0	0	0
		PPPK	0	0	0	0	0
38	Kelurahan Blotongan	PNS	0	0	0	0	0
		PPPK	0	0	0	0	0
39	Kelurahan Bugel	PNS	0	0	0	0	0
		PPPK	0	0	0	0	0
40	Kelurahan Kauman Kidul	PNS	0	0	0	0	0
		PPPK	0	0	0	0	0
41	Kelurahan Salatiga	PNS	0	0	0	0	0
		PPPK	0	0	0	0	0
42	Kelurahan Pulutan	PNS	0	0	0	0	0
		PPPK	0	0	0	0	0
43	Kelurahan Sidorejo Lor	PNS	0	0	0	0	0
		PPPK	0	0	0	0	0
44	Kecamatan Argomulyo	PNS	0	0	0	0	0
		PPPK	0	0	0	0	0
45	Kelurahan Ledok	PNS	0	0	0	0	0
		PPPK	0	0	0	0	0
46	Kelurahan Tegalrejo	PNS	0	0	0	0	0
		PPPK	0	0	0	0	0
47	Kelurahan Cebongan	PNS	0	0	0	0	0
		PPPK	0	0	0	0	0
48	Kelurahan Noborejo	PNS	0	0	0	0	0
		PPPK	0	0	0	0	0

Sumber : Badan Kepegawaian dan Pengembangan Sumber Daya Manusia

Tabel 2.13 : Lanjutan (Golongan I)

NO	ORGANISASI PERANGKAT DAERAH	GOLONGAN PNS/PPPK					JUMLAH
		KET	I/a	I/b	I/c	I/d	
			I	II	III	IV	
49	Kelurahan Randuacir	PNS	0	0	0	0	0
		PPPK	0	0	0	0	0
50	Kelurahan Kumpulrejo	PNS	0	0	0	0	0
		PPPK	0	0	0	0	0
51	Kecamatan Sidomukti	PNS	0	0	0	0	0
		PPPK	0	0	0	0	0
52	Kelurahan Dukuh	PNS	0	0	0	0	0
		PPPK	0	0	0	0	0
53	Kelurahan Kalicacing	PNS	0	0	0	0	0
		PPPK	0	0	0	0	0
54	Kelurahan Mangunsari	PNS	0	0	0	0	0
		PPPK	0	0	0	0	0
55	Kelurahan Kecandran	PNS	0	0	0	0	0
		PPPK	0	0	0	0	0
JUMLAH PNS			0	0	4	4	8
JUMLAH PPPK			2	0	15	0	17
JUMLAH PNS + PPPK			2	0	19	4	25

Sumber : Badan Kepegawaian dan Pengembangan Sumber Daya Manusia

Tabel 2.13 : Lanjutan (Golongan II)

NO	ORGANISASI PERANGKAT DAERAH	GOLONGAN PNS/PPPK					JUMLAH
		KET	II/a	II/b	II/c	II/d	
			I	II	III	IV	
1	Sekretariat Daerah	PNS	0	1	2	10	13
		PPPK	1	0	4	0	5
2	Sekretariat Dewan Perwakilan Rakyat Daerah	PNS	0	1	2	4	7
		PPPK	0	0	1	0	1
3	Inspektorat Daerah	PNS	1	0	4	2	7
		PPPK	0	0	1	0	1
4	Dinas Penanaman Modal dan Pelayanan Terpadu Satu Pintu	PNS	0	0	1	3	4
		PPPK	1	0	0	0	1
5	Dinas Kebudayaan dan Pariwisata	PNS	0	0	2	2	4
		PPPK	1	0	1	0	2
6	Dinas Komunikasi dan Informatika	PNS	0	0	3	0	3
		PPPK	0	0	2	0	2
7	Dinas Koperasi, Usaha Kecil dan Menengah	PNS	1	0	1	1	3
		PPPK	0	0	1	0	1
8	Dinas Kepemudaan dan Olahraga	PNS	2	0	1	2	5
		PPPK	0	0	0	0	0
9	Dinas Perindustrian dan Tenaga Kerja	PNS	0	0	2	0	2
		PPPK	0	0	1	0	1
10	Dinas Perhubungan	PNS	0	0	5	4	9
		PPPK	0	0	1	0	1
11	Dinas Perdagangan	PNS	8	1	10	9	28
		PPPK	3	0	1	0	4
12	Dinas Kesehatan	PNS	0	0	11	8	19
		PPPK	0	0	40	0	40

Sumber : Badan Kepegawaian dan Pengembangan Sumber Daya Manusia

Tabel 2.13 : Lanjutan (Golongan II)

NO	ORGANISASI PERANGKAT DAERAH	GOLONGAN PNS/PPPK					JUMLAH
		KET	II/a	II/b	II/c	II/d	
			I	II	III	IV	
13	Dinas Sosial	PNS	1	0	2	0	3
		PPPK	1	0	1	0	2
14	Dinas Pendidikan	PNS	9	1	13	5	28
		PPPK	22	0	0	0	22
15	Dinas Perumahan dan Kawasan Permukiman	PNS	1	0	6	2	9
		PPPK	1	0	1	0	2
16	Dinas Pekerjaan Umum dan Penataan Ruang	PNS	0	0	5	0	5
		PPPK	1	0	2	0	3
17	Dinas Kependudukan dan Catatan Sipil	PNS	0	0	0	1	1
		PPPK	1	0	2	0	3
18	Dinas Lingkungan Hidup	PNS	31	9	23	9	72
		PPPK	1	0	1	0	2
19	Dinas Perpustakaan dan Kearsipan	PNS	1	0	0	1	2
		PPPK	0	0	1	0	1
20	Dinas Pangan dan Pertanian	PNS	0	0	0	2	2
		PPPK	2	0	1	0	3
21	Dinas Pemberdayaan Perempuan, Pelindungan Anak, Pengendalian Penduduk dan Keluarga Berencana	PNS	0	0	1	2	3
		PPPK	0	0	1	0	1
22	Badan Perencanaan, Penelitian dan Pengembangan Daerah	PNS	0	0	1	0	1
		PPPK	0	0	0	0	0
23	Badan Pengelolaan Keuangan dan Pendapatan Daerah	PNS	0	2	2	2	6
		PPPK	0	0	1	0	1
24	Badan Kepegawaian dan Pengembangan Sumber Daya Manusia	PNS	0	0	0	6	6
		PPPK	0	0	1	0	1

Sumber : Badan Kepegawaian dan Pengembangan Sumber Daya Manusia

Tabel 2.13 : Lanjutan (Golongan II)

NO	ORGANISASI PERANGKAT DAERAH	GOLONGAN PNS/PPPK					JUMLAH
		KET	II/a	II/b	II/c	II/d	
			I	II	III	IV	
25	Badan Penanggulangan Bencana Daerah	PNS	0	0	0	0	0
		PPPK	1	0	0	0	1
26	Rumah Sakit Umum Daerah	PNS	8	0	7	57	72
		PPPK	0	0	71	0	71
27	Badan Kesatuan Bangsa dan Politik	PNS	0	0	2	0	2
		PPPK	1	0	1	0	2
28	Satuan Polisi Pamong Praja	PNS	1	0	6	6	13
		PPPK	3	0	0	0	3
29	Kecamatan Tingkir	PNS	1	0	3	0	4
		PPPK	0	0	0	0	0
30	Kelurahan Gendongan	PNS	0	0	1	1	2
		PPPK	0	0	0	0	0
31	Kelurahan Kalibening	PNS	0	0	1	0	1
		PPPK	0	0	0	0	0
32	Kelurahan Kutowinangun Lor	PNS	0	0	1	3	4
		PPPK	0	0	0	0	0
33	Kelurahan Kutowinangun Kidul	PNS	0	0	1	1	2
		PPPK	0	0	0	0	0
34	Kelurahan Sidorejo Kidul	PNS	0	0	2	0	2
		PPPK	0	0	0	0	0
35	Kelurahan Tingkir Lor	PNS	0	0	0	1	1
		PPPK	0	0	0	0	0
36	Kelurahan Tingkir Tengah	PNS	0	0	0	1	1
		PPPK	0	0	0	0	0

Sumber : Badan Kepegawaian dan Pengembangan Sumber Daya Manusia

Tabel 2.13 : Lanjutan (Golongan II)

NO	ORGANISASI PERANGKAT DAERAH	GOLONGAN PNS/PPPK					JUMLAH
		KET	II/a	II/b	II/c	II/d	
			I	II	III	IV	
37	Kecamatan Sidorejo	PNS	0	0	1	2	3
		PPPK	0	0	0	0	0
38	Kelurahan Blotongan	PNS	0	0	0	0	0
		PPPK	0	0	0	0	0
39	Kelurahan Bugel	PNS	0	0	0	0	0
		PPPK	0	0	0	0	0
40	Kelurahan Kauman Kidul	PNS	0	0	0	1	1
		PPPK	0	0	0	0	0
41	Kelurahan Salatiga	PNS	0	0	0	0	0
		PPPK	0	0	0	0	0
42	Kelurahan Pulutan	PNS	0	0	0	0	0
		PPPK	0	0	0	0	0
43	Kelurahan Sidorejo Lor	PNS	0	0	1	0	1
		PPPK	0	0	0	0	0
44	Kecamatan Argomulyo	PNS	0	0	1	3	4
		PPPK	0	0	0	0	0
45	Kelurahan Ledok	PNS	1	0	0	0	1
		PPPK	0	0	0	0	0
46	Kelurahan Tegalrejo	PNS	0	0	1	1	2
		PPPK	0	0	0	0	0
47	Kelurahan Cebongan	PNS	0	0	0	2	2
		PPPK	0	0	0	0	0
48	Kelurahan Noborejo	PNS	0	0	2	0	2
		PPPK	0	0	0	0	0

Sumber : Badan Kepegawaian dan Pengembangan Sumber Daya Manusia

Tabel 2.13 : Lanjutan (Golongan II)

NO	ORGANISASI PERANGKAT DAERAH	GOLONGAN PNS/PPPK					JUMLAH
		KET	II/a	II/b	II/c	II/d	
			I	II	III	IV	
49	Kelurahan Randuacir	PNS	0	0	0	1	1
		PPPK	0	0	0	0	0
50	Kelurahan Kumpulrejo	PNS	0	0	0	1	1
		PPPK	0	0	0	0	0
51	Kecamatan Sidomukti	PNS	0	0	2	3	5
		PPPK	0	0	0	0	0
52	Kelurahan Dukuh	PNS	0	0	1	0	1
		PPPK	0	0	0	0	0
53	Kelurahan Kalicacing	PNS	0	0	1	1	2
		PPPK	0	0	0	0	0
54	Kelurahan Mangunsari	PNS	0	0	0	2	2
		PPPK	0	0	0	0	0
55	Kelurahan Kecandran	PNS	0	0	1	0	1
		PPPK	0	0	0	0	0
JUMLAH PNS			66	15	132	162	375
JUMLAH PPPK			40	0	137	0	177
JUMLAH PNS + PPPK			106	15	269	162	552

Sumber : Badan Kepegawaian dan Pengembangan Sumber Daya Manusia

Tabel 2.13 : Lanjutan (Golongan III)

NO	ORGANISASI PERANGKAT DAERAH	KET	GOLONGAN PNS/PPPK				JUMLAH
			III/a	III/b	III/c	III/d	
			I	II	III	IV	
1	Sekretariat Daerah	PNS	20	21	11	24	76
		PPPK	2	0	0	0	2
2	Sekretariat Dewan Perwakilan Rakyat Daerah	PNS	3	4	2	5	14
		PPPK	0	0	0	0	0
3	Inspektorat Daerah	PNS	6	3	0	9	18
		PPPK	0	0	0	0	0
4	Dinas Penanaman Modal dan Pelayanan Terpadu Satu Pintu	PNS	2	2	3	6	13
		PPPK	0	0	0	0	0
5	Dinas Kebudayaan dan Pariwisata	PNS	3	4	0	5	12
		PPPK	0	0	0	0	0
6	Dinas Komunikasi dan Informatika	PNS	6	10	4	6	26
		PPPK	1	0	0	0	1
7	Dinas Koperasi, Usaha Kecil dan Menengah	PNS	4	3	1	5	13
		PPPK	1	0	0	0	1
8	Dinas Kepemudaan dan Olahraga	PNS	8	5	3	1	17
		PPPK	1	0	0	0	1
9	Dinas Perindustrian dan Tenaga Kerja	PNS	5	5	3	6	19
		PPPK	0	0	0	0	0
10	Dinas Perhubungan	PNS	14	6	2	6	28
		PPPK	0	0	0	0	0
11	Dinas Perdagangan	PNS	4	5	1	9	19
		PPPK	0	0	0	0	0
12	Dinas Kesehatan	PNS	8	57	59	102	226
		PPPK	23	7	0	0	30

Sumber : Badan Kepegawaian dan Pengembangan Sumber Daya Manusia

Tabel 2.13 : Lanjutan (Golongan III)

NO	ORGANISASI PERANGKAT DAERAH	GOLONGAN PNS/PPPK					JUMLAH
		KET	III/a	III/b	III/c	III/d	
			I	II	III	IV	
13	Dinas Sosial	PNS	5	8	1	7	21
		PPPK	1	0	0	0	1
14	Dinas Pendidikan	PNS	104	184	145	185	618
		PPPK	347	0	0	0	347
15	Dinas Perumahan dan Kawasan Permukiman	PNS	4	5	1	7	17
		PPPK	0	0	0	0	0
16	Dinas Pekerjaan Umum dan Penataan Ruang	PNS	5	5	3	13	26
		PPPK	1	0	0	0	1
17	Dinas Kependudukan dan Catatan Sipil	PNS	3	7	3	4	17
		PPPK	0	0	0	0	0
18	Dinas Lingkungan Hidup	PNS	12	7	2	9	30
		PPPK	2	0	0	0	2
19	Dinas Perpustakaan dan Kearsipan	PNS	2	5	1	13	21
		PPPK	2	0	0	0	2
20	Dinas Pangan dan Pertanian	PNS	7	16	4	16	43
		PPPK	0	0	0	0	0
21	Dinas Pemberdayaan Perempuan, Pelindungan Anak, Pengendalian Penduduk dan Keluarga Berencana	PNS	2	11	2	7	22
		PPPK	0	0	0	0	0
22	Badan Perencanaan, Penelitian dan Pengembangan Daerah	PNS	2	5	4	5	16
		PPPK	2	0	0	0	2
23	Badan Pengelolaan Keuangan dan Pendapatan Daerah	PNS	6	10	8	17	41
		PPPK	0	0	0	0	0
24	Badan Kepegawaian dan Pengembangan Sumber Daya Manusia	PNS	1	13	3	7	24
		PPPK	1	0	0	0	1

Sumber : Badan Kepegawaian dan Pengembangan Sumber Daya Manusia

Tabel 2.13 : Lanjutan (Golongan III)

NO	ORGANISASI PERANGKAT DAERAH	GOLONGAN PNS/PPPK				JUMLAH	
		KET	III/a	III/b	III/c		III/d
			I	II	III		IV
25	Badan Penanggulangan Bencana Daerah	PNS	2	4	0	2	8
		PPPK	0	0	0	0	0
26	Rumah Sakit Umum Daerah	PNS	31	41	76	127	275
		PPPK	8	15	0	0	23
27	Badan Kesatuan Bangsa dan Politik	PNS	4	6	0	8	18
		PPPK	0	0	0	0	0
28	Satuan Polisi Pamong Praja	PNS	9	6	4	6	25
		PPPK	0	0	0	0	0
29	Kecamatan Tingkir	PNS	2	5	0	6	13
		PPPK	0	0	0	0	0
30	Kelurahan Gendongan	PNS	0	3	1	3	7
		PPPK	0	0	0	0	0
31	Kelurahan Kalibening	PNS	1	1	2	2	6
		PPPK	0	0	0	0	0
32	Kelurahan Kutowinangun Lor	PNS	0	0	0	5	5
		PPPK	0	0	0	0	0
33	Kelurahan Kutowinangun Kidul	PNS	2	2	0	1	5
		PPPK	0	0	0	0	0
34	Kelurahan Sidorejo Kidul	PNS	1	0	2	3	6
		PPPK	0	0	0	0	0
35	Kelurahan Tingkir Lor	PNS	2	1	1	3	7
		PPPK	0	0	0	0	0
36	Kelurahan Tingkir Tengah	PNS	1	1	0	4	6
		PPPK	0	0	0	0	0

Sumber : Badan Kepegawaian dan Pengembangan Sumber Daya Manusia

Tabel 2.13 : Lanjutan (Golongan III)

NO	ORGANISASI PERANGKAT DAERAH	GOLONGAN PNS/PPPK				JUMLAH	
		KET	III/a	III/b	III/c		III/d
			I	II	III		IV
37	Kecamatan Sidorejo	PNS	1	5	0	4	10
		PPPK	0	0	0	0	0
38	Kelurahan Blotongan	PNS	0	3	1	3	7
		PPPK	0	0	0	0	0
39	Kelurahan Bugel	PNS	1	0	1	4	6
		PPPK	0	0	0	0	0
40	Kelurahan Kauman Kidul	PNS	2	1	2	3	8
		PPPK	0	0	0	0	0
41	Kelurahan Salatiga	PNS	2	0	0	5	7
		PPPK	0	0	0	0	0
42	Kelurahan Pulutan	PNS	2	1	1	2	6
		PPPK	0	0	0	0	0
43	Kelurahan Sidorejo Lor	PNS	2	1	0	4	7
		PPPK	0	0	0	0	0
44	Kecamatan Argomulyo	PNS	2	3	1	5	11
		PPPK	0	0	0	0	0
45	Kelurahan Ledok	PNS	1	0	2	2	5
		PPPK	0	0	0	0	0
46	Kelurahan Tegalrejo	PNS	0	1	0	3	4
		PPPK	0	0	0	0	0
47	Kelurahan Cebongan	PNS	0	0	1	4	5
		PPPK	0	0	0	0	0
48	Kelurahan Noborejo	PNS	0	2	2	2	6
		PPPK	0	0	0	0	0

Sumber : Badan Kepegawaian dan Pengembangan Sumber Daya Manusia

Tabel 2.13 : Lanjutan (Golongan III)

NO	ORGANISASI PERANGKAT DAERAH	GOLONGAN PNS/PPPK					JUMLAH
		KET	III/a	III/b	III/c	III/d	
			I	II	III	IV	
49	Kelurahan Randuacir	PNS	1	1	2	2	6
		PPPK	0	0	0	0	0
50	Kelurahan Kumpulrejo	PNS	1	1	1	3	6
		PPPK	0	0	0	0	0
51	Kecamatan Sidomukti	PNS	1	1	1	4	7
		PPPK	0	0	0	0	0
52	Kelurahan Dukuh	PNS	1	2	0	4	7
		PPPK	0	0	0	0	0
53	Kelurahan Kalicacing	PNS	1	1	0	3	5
		PPPK	0	0	0	0	0
54	Kelurahan Mangunsari	PNS	1	2	1	3	7
		PPPK	0	0	0	0	0
55	Kelurahan Kecandran	PNS	1	3	0	4	8
		PPPK	0	0	0	0	0
JUMLAH PNS			311	499	368	708	1.886
JUMLAH PPPK			392	22	0	0	414
JUMLAH PNS + PPPK			703	521	368	708	2.300

Sumber : Badan Kepegawaian dan Pengembangan Sumber Daya Manusia

Tabel 2.13 : Lanjutan (Golongan IV)

NO	ORGANISASI PERANGKAT DAERAH	KET	GOLONGAN PNS/PPPK					JUMLAH
			IV/a	IV/b	IV/c	IV/d	IV/e	
			I	II	III	IV	IV	
1	Sekretariat Daerah	PNS	6	5	4	15	0	15
		PPPK	0	0	0	0	0	0
2	Sekretariat Dewan Perwakilan Rakyat Daerah	PNS	2	2	1	5	0	5
		PPPK	0	0	0	0	0	0
3	Inspektorat Daerah	PNS	5	5	1	11	0	11
		PPPK	0	0	0	0	0	0
4	Dinas Penanaman Modal dan Pelayanan Terpadu Satu Pintu	PNS	0	4	1	5	0	5
		PPPK	0	0	0	0	0	0
5	Dinas Kebudayaan dan Pariwisata	PNS	3	0	1	4	0	4
		PPPK	0	0	0	0	0	0
6	Dinas Komunikasi dan Informatika	PNS	7	1	1	9	0	9
		PPPK	0	0	0	0	0	0
7	Dinas Koperasi, Usaha Kecil dan Menengah	PNS	2	2	0	4	0	4
		PPPK	0	0	0	0	0	0
8	Dinas Kepemudaan dan Olahraga	PNS	2	2	1	5	0	5
		PPPK	0	0	0	0	0	0
9	Dinas Perindustrian dan Tenaga Kerja	PNS	3	1	1	5	0	5
		PPPK	0	0	0	0	0	0
10	Dinas Perhubungan	PNS	1	1	1	3	0	3
		PPPK	0	0	0	0	0	0
11	Dinas Perdagangan	PNS	2	1	1	4	0	4
		PPPK	0	0	0	0	0	0
12	Dinas Kesehatan	PNS	17	23	7	47	0	47
		PPPK	0	0	0	0	0	0

Sumber : Badan Kepegawaian dan Pengembangan Sumber Daya Manusia

Tabel 2.13 : Lanjutan (Golongan IV)

NO	ORGANISASI PERANGKAT DAERAH	GOLONGAN PNS/PPPK					JUMLAH	
		KET	IV/a	IV/b	IV/c	IV/d		IV/e
			I	II	III	IV		IV
13	Dinas Sosial	PNS	4	1	1	6	0	6
		PPPK	0	0	0	0	0	0
14	Dinas Pendidikan	PNS	129	94	23	246	0	246
		PPPK	0	0	0	0	0	0
15	Dinas Perumahan dan Kawasan Permukiman	PNS	6	1	1	8	0	8
		PPPK	0	0	0	0	0	0
16	Dinas Pekerjaan Umum dan Penataan Ruang	PNS	6	2	0	8	0	8
		PPPK	0	0	0	0	0	0
17	Dinas Kependudukan dan Catatan Sipil	PNS	4	1	1	6	0	6
		PPPK	0	0	0	0	0	0
18	Dinas Lingkungan Hidup	PNS	3	2	0	5	0	5
		PPPK	0	0	0	0	0	0
19	Dinas Perpustakaan dan Kearsipan	PNS	4	0	1	5	0	5
		PPPK	0	0	0	0	0	0
20	Dinas Pangan dan Pertanian	PNS	7	0	0	7	0	7
		PPPK	0	0	0	0	0	0
21	Dinas Pemberdayaan Perempuan, Pelindungan Anak, Pengendalian Penduduk dan Keluarga Berencana	PNS	5	2	0	7	0	7
		PPPK	0	0	0	0	0	0
22	Badan Perencanaan, Penelitian dan Pengembangan Daerah	PNS	6	1	1	8	0	8
		PPPK	0	0	0	0	0	0
23	Badan Pengelolaan Keuangan dan Pendapatan Daerah	PNS	7	1	0	8	0	8
		PPPK	0	0	0	0	0	0
24	Badan Kepegawaian dan Pengembangan Sumber Daya Manusia	PNS	5	1	1	7	0	7
		PPPK	0	0	0	0	0	0

Sumber : Badan Kepegawaian dan Pengembangan Sumber Daya Manusia

Tabel 2.13 : Lanjutan (Golongan IV)

NO	ORGANISASI PERANGKAT DAERAH	KET	GOLONGAN PNS/PPK					JUMLAH
			IV/a	IV/b	IV/c	IV/d	IV/e	
			I	II	III	IV	IV	
25	Badan Penanggulangan Bencana Daerah	PNS	3	0	0	3	0	3
		PPPK	0	0	0	0	0	0
26	Rumah Sakit Umum Daerah	PNS	37	19	14	70	0	70
		PPPK	0	0	0	0	0	0
27	Badan Kesatuan Bangsa dan Politik	PNS	6	1	1	8	0	8
		PPPK	0	0	0	0	0	0
28	Satuan Polisi Pamong Praja	PNS	3	1	1	5	0	5
		PPPK	0	0	0	0	0	0
29	Kecamatan Tingkir	PNS	1	0	0	1	0	1
		PPPK	0	0	0	0	0	0
30	Kelurahan Gendongan	PNS	0	0	0	0	0	0
		PPPK	0	0	0	0	0	0
31	Kelurahan Kalibening	PNS	0	0	0	0	0	0
		PPPK	0	0	0	0	0	0
32	Kelurahan Kutowinangun Lor	PNS	0	0	0	0	0	0
		PPPK	0	0	0	0	0	0
33	Kelurahan Kutowinangun Kidul	PNS	1	0	0	1	0	1
		PPPK	0	0	0	0	0	0
34	Kelurahan Sidorejo Kidul	PNS	0	0	0	0	0	0
		PPPK	0	0	0	0	0	0
35	Kelurahan Tingkir Lor	PNS	0	0	0	0	0	0
		PPPK	0	0	0	0	0	0
36	Kelurahan Tingkir Tengah	PNS	0	0	0	0	0	0
		PPPK	0	0	0	0	0	0

Sumber : Badan Kepegawaian dan Pengembangan Sumber Daya Manusia

Tabel 2.13 : Lanjutan (Golongan IV)

NO	ORGANISASI PERANGKAT DAERAH	GOLONGAN PNS/PPPK					JUMLAH	
		KET	IV/a	IV/b	IV/c	IV/d		IV/e
			I	II	III	IV		IV
37	Kecamatan Sidorejo	PNS	3	1	0	4	0	4
		PPPK	0	0	0	0	0	0
38	Kelurahan Blotongan	PNS	0	0	0	0	0	0
		PPPK	0	0	0	0	0	0
39	Kelurahan Bugel	PNS	0	0	0	0	0	0
		PPPK	0	0	0	0	0	0
40	Kelurahan Kauman Kidul	PNS	0	0	0	0	0	0
		PPPK	0	0	0	0	0	0
41	Kelurahan Salatiga	PNS	0	0	0	0	0	0
		PPPK	0	0	0	0	0	0
42	Kelurahan Pulutan	PNS	0	0	0	0	0	0
		PPPK	0	0	0	0	0	0
43	Kelurahan Sidorejo Lor	PNS	0	0	0	0	0	0
		PPPK	0	0	0	0	0	0
44	Kecamatan Argomulyo	PNS	1	1	0	2	0	2
		PPPK	0	0	0	0	0	0
45	Kelurahan Ledok	PNS	1	0	0	1	0	1
		PPPK	0	0	0	0	0	0
46	Kelurahan Tegalrejo	PNS	1	0	0	1	0	1
		PPPK	0	0	0	0	0	0
47	Kelurahan Cebongan	PNS	0	0	0	0	0	0
		PPPK	0	0	0	0	0	0
48	Kelurahan Noborejo	PNS	0	0	0	0	0	0
		PPPK	0	0	0	0	0	0

Sumber : Badan Kepegawaian dan Pengembangan Sumber Daya Manusia

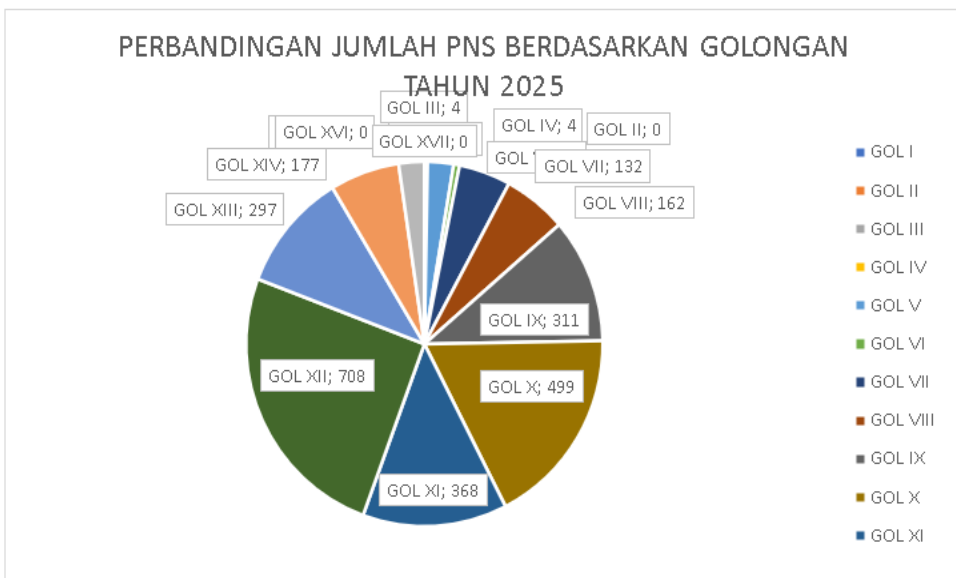
Tabel 2.13 : Lanjutan (Golongan IV)

NO	ORGANISASI PERANGKAT DAERAH	KET	GOLONGAN PNS/PPPK					JUMLAH
			IV/a	IV/b	IV/c	IV/d	IV/e	
			I	II	III	IV	IV	
49	Kelurahan Randuacir	PNS	0	0	0	0	0	0
		PPPK	0	0	0	0	0	0
50	Kelurahan Kumpulrejo	PNS	0	0	0	0	0	0
		PPPK	0	0	0	0	0	0
51	Kecamatan Sidomukti	PNS	3	1	0	4	0	4
		PPPK	0	0	0	0	0	0
52	Kelurahan Dukuh	PNS	0	0	0	0	0	0
		PPPK	0	0	0	0	0	0
53	Kelurahan Kalicacing	PNS	1	0	0	1	0	1
		PPPK	0	0	0	0	0	0
54	Kelurahan Mangunsari	PNS	0	0	0	0	0	0
		PPPK	0	0	0	0	0	0
55	Kelurahan Kecandran	PNS	0	0	0	0	0	0
		PPPK	0	0	0	0	0	0
Jumlah PNS			297	177	65	0	0	539
Jumlah PPPK			0	0	0	0	0	0
Jumlah ASN (PNS+PPPK)			297	177	65	0	0	539

Jumlah Total

Jumlah PNS	2.808
Jumlah PPPK	608
Jumlah ASN (PNS+PPPK)	3.416

Sumber : Badan Kepegawaian dan Pengembangan Sumber Daya Manusia



Gambar 2.5 : Perbandingan Jumlah Pegawai Negeri Sipil Pemerintah Kota Salatiga berdasarkan Golongan Tahun 2025



Gambar 2.6 : Perbandingan Jumlah Pegawai Pemerintah dengan Perjanjian Kerja (PPPK) pada Pemerintah Kota Salatiga berdasarkan Golongan, Tahun 2025

Tabel 2.14 : Banyaknya Aparatur Sipil Negara pada Pemerintah Kota Salatiga per Jenis Jabatan menurut Organisasi Perangkat Daerah Tahun 2025

NO	ORGANISASI PERANGKAT DAERAH	JENIS JABATAN				
		ESE-LON II	ESE-LON III	ESE-LON IV	PELAKSANA	FUNGSIONAL
1	Sekretariat Daerah	4	9	5	48	46
2	Sekretariat Dewan Perwakilan Rakyat Daerah	1	3	1	12	10
3	Inspektorat Daerah	1	5	2	6	23
4	Dinas Penanaman Modal dan Pelayanan Terpadu Satu Pintu	1	1	1	8	12
5	Dinas Kebudayaan dan Pariwisata	1	3	1	11	6
6	Dinas Komunikasi dan Informatika	1	4	2	11	23
7	Dinas Koperasi, Usaha Kecil dan Menengah	1	3	2	10	6
8	Dinas Kepemudaan dan Olahraga	1	3	1	18	5
9	Dinas Perindustrian dan Tenaga Kerja	1	3	3	7	13
10	Dinas Perhubungan	1	3	6	22	9
11	Dinas Perdagangan	1	4	5	37	8
12	Dinas Kesehatan	1	4	4	53	302
13	Rumah Sakit Umum Daerah				75	423
14	Dinas Sosial	1	4	1	13	13
15	Dinas Pendidikan	1	4	7	80	1.187
16	Dinas Perumahan dan Kawasan Permukiman	1	4	3	23	6
17	Dinas Pekerjaan Umum dan Penataan Ruang	1	5	3	14	21
18	Dinas Kependudukan dan Catatan Sipil	1	4	2	11	9
19	Dinas Lingkungan Hidup	1	4	3	94	10

Sumber: Badan Kepegawaian dan Pengembangan Sumber Daya Manusia

Tabel 2.14 Lanjutan

NO	ORGANISASI PERANGKAT DAERAH	JENIS JABATAN				
		ESE-LON II	ESE-LON III	ESE-LON IV	PELAKSANA	FUNGSIONAL
20	Dinas Perpustakaan dan Kearsipan	1	4	1	3	22
21	Dinas Pangan dan Pertanian	0	5	2	15	32
22	Dinas Pemberdayaan Perempuan, Pelindungan Anak, Pengendalian Penduduk dan Keluarga Berencana	1	5	2	17	8
23	Badan Perencanaan, Penelitian dan Pengembangan Daerah	1	4	2	7	13
24	Badan Pengelolaan Keuangan dan Pendapatan Daerah		7	13	25	11
25	Badan Kepegawaian dan Pengembangan Sumber Daya Manusia	1	3	2	11	22
26	Badan Penanggulangan Bencana Daerah	0	1	4	7	0
27	Badan Kesatuan Bangsa dan Politik	1	5	1	15	8
28	Satuan Polisi Pamong Praja	1	4	8	15	18
29	Kecamatan Tingkir	0	2	6	9	1
30	Kelurahan Gendongan	0	0	5	4	0
31	Kelurahan Kalibening	0	0	5	2	0
32	Kelurahan Kutowinangun Lor	0	0	5	4	0
33	Kelurahan Kutowinangun Kidul	0	0	4	3	1
34	Kelurahan Sidorejo Kidul	0	0	5	2	1

Sumber: Badan Kepegawaian dan Pengembangan Sumber Daya Manusia

Tabel 2.14 Lanjutan

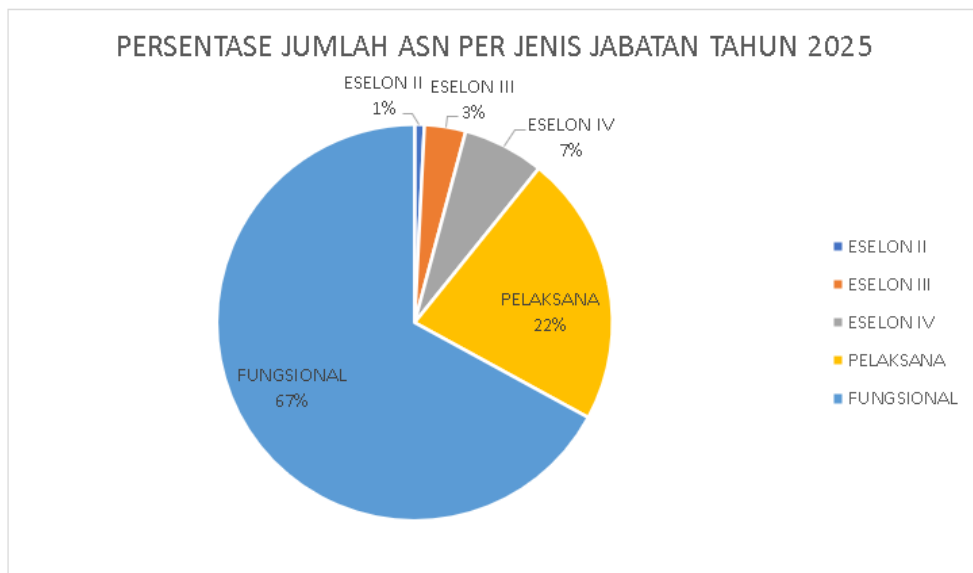
NO	ORGANISASI PERANGKAT DAERAH	JENIS JABATAN				
		ESE-LON II	ESE-LON III	ESE-LON IV	PELAKSANA	FUNGSIONAL
35	Kelurahan Tingkir Lor	0	0	5	2	1
36	Kelurahan Tingkir Tengah	0	0	5	1	1
37	Kecamatan Sidorejo	0	2	6	7	2
38	Kelurahan Blotongan	0	0	5	2	0
39	Kelurahan Bugel	0	0	5	0	1
40	Kelurahan Kauman Kidul	0	0	5	3	1
41	Kelurahan Salatiga	0	0	5	3	0
42	Kelurahan Pulutan	0	0	5	1	0
43	Kelurahan Sidorejo Lor	0	0	5	4	0
44	Kecamatan Argomulyo	0	2	6	8	2
45	Kelurahan Ledok	0	0	5	3	0
46	Kelurahan Tegalrejo	0	0	5	1	1
47	Kelurahan Cebongan	0	0	5	1	1
48	Kelurahan Noborejo	0	0	5	4	0
49	Kelurahan Randuacir	0	0	5	1	1
50	Kelurahan Kumpulrejo	0	0	5	2	0
51	Kecamatan Sidomukti	0	1	7	7	1
52	Kelurahan Dukuh	0	0	5	2	1
53	Kelurahan Kalicacing	0	0	5	3	0
54	Kelurahan Mangunsari	0	0	5	4	0
55	Kelurahan Kecandran	0	0	5	3	1
JUMLAH		27	115	226	754	2.283

Sumber: Badan Kepegawaian dan Pengembangan Sumber Daya Manusia

Tabel 2.15 : Persentase Jumlah Aparatur Sipil Negara pada Pemerintah Kota Salatiga per Jenis Jabatan menurut Organisasi Tahun 2025

NO	JABATAN	JUMLAH	PERSENTASE
1	ESELON II	27	1%
2	ESELON III	103	3%
3	ESELON IV	209	6%
4	PELAKSANA	801	23%
5	FUNGSIONAL	2.328	67%
JUMLAH		3.468	100%

Sumber : Badan Kepegawaian dan Pengembangan Sumber Daya Manusia



Gambar 2.7 : Persentase Jumlah Aparatur Sipil Negara berdasarkan Jabatan, Tahun 2025

Tabel 2.16 : Banyaknya Aparatur Sipil Negara pada Pemerintah Kota Salatiga berdasarkan Tingkat Pendidikan Terakhir Tahun 2025

NO	ORGANISASI PERANGKAT DAERAH	PENDIDIKAN TERAKHIR				
		SD	SLTP	SLTA	DI	DII
1	Sekretariat Daerah	1	1	14	0	0
2	Sekretariat Dewan Perwakilan Rakyat Daerah	0	1	6	0	0
3	Inspektorat Daerah	1	0	1	0	0
4	Dinas Penanaman Modal dan Pelayanan Terpadu Satu Pintu	0	0	2	0	0
5	Dinas Kebudayaan dan Pariwisata	0	0	6	0	0
6	Dinas Komunikasi dan Informatika	0	0	3	0	0
7	Dinas Koperasi, Usaha Kecil dan Menengah	0	0	6	0	0
8	Dinas Kepemudaan dan Olahraga	2	0	7	0	0
9	Dinas Perindustrian dan Tenaga Kerja	0	0	3	0	0
10	Dinas Perhubungan	0	0	5	0	3
11	Dinas Perdagangan	7	8	16	0	0
12	Dinas Kesehatan	0	3	8	0	0
13	Rumah Sakit Umum Daerah	0	4	42	0	1
14	Dinas Sosial	0	1	2	0	0
15	Dinas Pendidikan	3	22	38	0	7
16	Dinas Perumahan dan Kawasan Permukiman	1	0	11	0	0
17	Dinas Pekerjaan Umum dan Penataan Ruang	1	0	3	0	0
18	Dinas Kependudukan dan Catatan Sipil	0	0	2	0	0
19	Dinas Lingkungan Hidup	25	30	27	0	0
20	Dinas Perpustakaan dan Kearsipan	0	0	1	0	0

Sumber : Badan Kepegawaian dan Pengembangan Sumber Daya Manusia

Tabel 2.16 : Lanjutan

NO	ORGANISASI PERANGKAT DAERAH	PENDIDIKAN TERAKHIR				
		SD	SLTP	SLTA	DI	DII
21	Dinas Pangan dan Pertanian	0	0	7	0	0
22	Dinas Pemberdayaan Perempuan, Pelindungan Anak, Pengendalian Penduduk dan Keluarga Berencana	0	0	2	0	0
23	Badan Perencanaan, Penelitian dan Pengembangan Daerah	0	0	0	0	0
24	Badan Pengelolaan Keuangan dan Pendapatan Daerah	0	0	8	0	0
25	Badan Kepegawaian dan Pengembangan Sumber Daya Manusia	0	0	1	0	0
26	Badan Penanggulangan Bencana Daerah	0	0	4	0	0
27	Badan Kesatuan Bangsa dan Politik	0	0	6	0	0
28	Satuan Polisi Pamong Praja	1	0	21	0	0
29	Kecamatan Tingkir	0	0	4	0	0
30	Kelurahan Gondongan	0	0	2	0	0
31	Kelurahan Kalibening	0	0	1	0	0
32	Kelurahan Kutowinangun Lor	0	0	1	0	0
33	Kelurahan Kutowinangun Kidul	0	0	1	0	0
34	Kelurahan Sidorejo Kidul	0	0	1	0	0
35	Kelurahan Tingkir Lor	0	0	1	0	0
36	Kelurahan Tingkir Tengah	0	0	0	0	0
37	Kecamatan Sidorejo	0	0	1	0	0
38	Kelurahan Blotongan	0	0	2	0	0
39	Kelurahan Bugel	0	0	0	0	0
40	Kelurahan Kauman Kidul	0	0	1	0	0

Sumber : Badan Kepegawaian dan Pengembangan Sumber Daya Manusia

Tabel 2.16 : Lanjutan

NO	ORGANISASI PERANGKAT DAERAH	PENDIDIKAN TERAKHIR				
		SD	SLTP	SLTA	DI	DII
41	Kelurahan Salatiga	0	0	2	0	0
42	Kelurahan Pulutan	0	0	1	0	0
43	Kelurahan Sidorejo Lor	0	1	2	0	0
44	Kecamatan Argomulyo	0	0	4	0	0
45	Kelurahan Ledok	0	1	1	0	0
46	Kelurahan Tegalrejo	0	0	0	0	0
47	Kelurahan Cebongan	0	0	0	0	0
48	Kelurahan Noborejo	0	0	3	0	0
49	Kelurahan Randuacir	0	0	0	0	0
50	Kelurahan Kumpulrejo	0	0	2	0	0
51	Kecamatan Sidomukti	0	0	0	0	0
52	Kelurahan Dukuh	0	0	1	0	0
53	Kelurahan Kalicacing	0	0	1	0	0
54	Kelurahan Mangunsari	0	0	2	0	0
55	Kelurahan Kecandran	0	0	1	0	0
JUMLAH		42	72	287	0	12

Sumber : Badan Kepegawaian dan Pengembangan Sumber Daya Manusia

Tabel 2.16 Lanjutan

NO	ORGANISASI PERANGKAT DAERAH	PENDIDIKAN TERAKHIR			
		DIII	S1/DIV	S2	S3
1	Sekretariat Daerah	17	57	24	1
2	Sekretariat Dewan Perwakilan Rakyat Daerah	4	11	5	0
3	Inspektorat Daerah	6	19	9	0
4	Dinas Penanaman Modal dan Pelayanan Terpadu Satu Pintu	3	13	5	0
5	Dinas Kebudayaan dan Pariwisata	2	11	3	0
6	Dinas Komunikasi dan Informatika	7	21	10	0
7	Dinas Koperasi, Usaha Kecil dan Menengah	2	11	3	0
8	Dinas Kepemudaan dan Olahraga	2	11	6	0
9	Dinas Perindustrian dan Tenaga Kerja	2	18	4	0
10	Dinas Perhubungan	10	19	4	0
11	Dinas Perdagangan	6	15	3	0
12	Dinas Kesehatan	187	140	25	0
13	Rumah Sakit Umum Daerah	223	192	48	0
14	Dinas Sosial	4	21	5	0
15	Dinas Pendidikan	3	1.107	100	0
16	Dinas Perumahan dan Kawasan Permukiman	4	14	7	0
17	Dinas Pekerjaan Umum dan Penataan Ruang	9	16	15	0
18	Dinas Kependudukan dan Catatan Sipil	5	15	4	0
19	Dinas Lingkungan Hidup	7	19	4	0
20	Dinas Perpustakaan dan Kearsipan	5	22	3	0

Sumber : Badan Kepegawaian dan Pengembangan Sumber Daya Manusia

Tabel 2.16 Lanjutan

NO	ORGANISASI PERANGKAT DAERAH	PENDIDIKAN TERAKHIR			
		DIII	S1/DIV	S2	S3
21	Dinas Pangan dan Pertanian	5	36	8	0
22	Dinas Pemberdayaan Perempuan, Pelindungan Anak, Pengendalian Penduduk dan Keluarga Berencana	5	21	5	0
23	Badan Perencanaan, Penelitian dan Pengembangan Daerah	4	14	9	0
24	Badan Pengelolaan Keuangan dan Pendapatan Daerah	5	37	7	0
25	Badan Kepegawaian dan Pengembangan Sumber Daya Manusia	10	18	8	1
26	Badan Penanggulangan Bencana Daerah	0	6	2	0
27	Badan Kesatuan Bangsa dan Politik	1	17	5	0
28	Satuan Polisi Pamong Praja	7	11	6	0
29	Kecamatan Tingkir	3	7	4	0
30	Kelurahan Gendongan	3	3	1	0
31	Kelurahan Kalibening	1	4	1	0
32	Kelurahan Kutowinangun Lor	3	2	3	0
33	Kelurahan Kutowinangun Kidul	3	4	1	0
34	Kelurahan Sidorejo Kidul	3	4	0	0
35	Kelurahan Tingkir Lor	2	5	0	0
36	Kelurahan Tingkir Tengah	2	5	0	0

Sumber : Badan Kepegawaian dan Pengembangan Sumber Daya Manusia

Tabel 2.16 Lanjutan

NO	ORGANISASI PERANGKAT DAERAH	PENDIDIKAN TERAKHIR			
		DIII	S1/DIV	S2	S3
37	Kecamatan Sidorejo	4	9	3	0
38	Kelurahan Blotongan	0	4	1	0
39	Kelurahan Bugel	0	4	1	0
40	Kelurahan Kauman Kidul	1	7	0	0
41	Kelurahan Salatiga	1	4	1	0
42	Kelurahan Pulutan	0	5	0	0
43	Kelurahan Sidorejo Lor	0	5	0	0
44	Kecamatan Argomulyo	5	6	2	0
45	Kelurahan Ledok	2	3	1	0
46	Kelurahan Tegalrejo	3	3	1	0
47	Kelurahan Cebongan	2	5	0	0
48	Kelurahan Noborejo	1	4	1	0
49	Kelurahan Randuacir	2	5	0	0
50	Kelurahan Kumpulrejo	0	5	0	0
51	Kecamatan Sidomukti	7	5	4	0
52	Kelurahan Dukuh	3	4	0	0
53	Kelurahan Kalicacing	2	4	1	0
54	Kelurahan Mangunsari	3	4	0	0
55	Kelurahan Kecandran	3	4	0	0
JUMLAH		604	2.036	363	2

Sumber : Badan Kepegawaian dan Pengembangan Sumber Daya Manusia

Tabel 2.17 : Banyaknya Aparatur Sipil Negara Pemerintah Kota Salatiga berdasarkan Tingkat Pendidikan Terakhir Tahun 2025

NO	PENDIDIKAN TERAKHIR	ASN	PERSENTASE
1	SD	44	1,27%
2	SLTP	76	2,19%
3	SLTA	299	8,60%
4	D1	0	0,00%
5	D2	12	0,35%
6	D3	603	17,35%
7	S1/D4	2.040	58,69%
8	S2	400	11,51%
9	S3	2	0,06%
JUMLAH		3.476	100,00%

Sumber : Badan Kepegawaian dan Pengembangan Sumber Daya Manusia



Gambar 2.8 : Perbandingan Jumlah Aparatur Sipil Negara Pemerintah Kota Salatiga berdasarkan Pendidikan Terakhir Tahun 2025

Tabel 2.18 : Banyaknya Pejabat Struktural Aparatur Sipil Negara Pemerintah Kota Salatiga berdasarkan Tingkat Pendidikan Terakhir Tahun 2025

NO	ORGANISASI PERANGKAT DAERAH	TINGKAT PENDIDIKAN TERAKHIR						
		SLTA	DI	DII	DIII	DIV/S1	S2	S3
1	Sekretariat Daerah	0	0	0	0	6	14	1
2	Sekretariat Dewan Perwakilan Rakyat Daerah	0	0	0	0	3	2	0
3	Inspektorat Daerah	0	0	0	0	3	4	0
4	Dinas Penanaman Modal dan Pelayanan Terpadu Satu Pintu	0	0	0	0	1	2	0
5	Dinas Kebudayaan dan Pariwisata	0	0	0	0	4	1	0
6	Dinas Komunikasi dan Informatika	0	0	0	0	3	4	0
7	Dinas Koperasi, Usaha Kecil dan Menengah	0	0	0	0	3	3	0
8	Dinas Kepemudaan dan Olahraga	0	0	0	0	2	3	0
9	Dinas Perindustrian dan Tenaga Kerja	0	0	0	0	3	4	0
10	Dinas Perhubungan	0	0	0	0	6	4	0
11	Dinas Perdagangan	0	0	0	0	8	2	0
12	Dinas Kesehatan	0	0	0	0	1	7	0
13	Dinas Sosial	0	0	0	0	3	3	0
14	Dinas Pendidikan	0	0	0	0	6	5	0
15	Dinas Perumahan dan Kawasan Permukiman	0	0	0	0	5	3	0
16	Dinas Pekerjaan Umum dan Penataan Ruang	0	0	0	0	2	7	0
17	Dinas Kependudukan dan Catatan Sipil	0	0	0	0	4	2	0
18	Dinas Lingkungan Hidup	0	0	0	0	6	2	0
19	Dinas Perpustakaan dan Kearsipan	0	0	0	0	4	2	0
20	Dinas Pangan dan Pertanian	0	0	0	0	5	3	0

Sumber : Badan Kepegawaian dan Pengembangan Sumber Daya Manusia

Tabel 2.18 : Lanjutan

NO	ORGANISASI PERANGKAT DAERAH	TINGKAT PENDIDIKAN TERAKHIR						
		SLTA	DI	DII	DIII	DIV/S1	S2	S3
21	Dinas Pemberdayaan Perempuan, Pelindungan Anak, Pengendalian Penduduk dan Keluarga Berencana	0	0	0	0	5	3	0
22	Badan Perencanaan, Penelitian dan Pengembangan Daerah	0	0	0	0	4	3	0
23	Badan Pengelolaan Keuangan dan Pendapatan Daerah	0	0	0	0	16	5	0
24	Badan Kepegawaian dan Pengembangan Sumber Daya Manusia	0	0	0	1	2	1	1
25	Badan Penanggulangan Bencana Daerah	0	0	0	0	4	1	0
26	Rumah Sakit Umum Daerah	0	0	0	0	3	6	0
27	Badan Kesatuan Bangsa dan Politik	0	0	0	0	4	3	0
28	Satuan Polisi Pamong Praja	0	0	0	0	7	6	0
29	Kecamatan Tingkir	0	0	0	0	4	4	0
30	Kelurahan Gendongan	0	0	0	1	3	1	0
31	Kelurahan Kalibening	0	0	0	0	4	1	0
32	Kelurahan Kutowinangun Lor	0	0	0	0	2	3	0
33	Kelurahan Kutowinangun Kidul	0	0	0	0	4	1	0
34	Kelurahan Sidorejo Kidul	0	0	0	1	4	0	0
35	Kelurahan Tingkir Lor	0	0	0	0	5	0	0
36	Kelurahan Tingkir Tengah	0	0	0	0	5	0	0

Sumber : Badan Kepegawaian dan Pengembangan Sumber Daya Manusia

Tabel 2.18 : Lanjutan

NO	ORGANISASI PERANGKAT DAERAH	TINGKAT PENDIDIKAN TERAKHIR						
		SLTA	DI	DII	DIII	DIV/S1	S2	S3
37	Kecamatan Sidorejo	0	0	0	0	5	3	0
38	Kelurahan Blotongan	0	0	0	0	4	1	0
39	Kelurahan Bugel	0	0	0	0	3	1	0
40	Kelurahan Kauman Kidul	0	0	0	0	5		0
41	Kelurahan Salatiga	0	0	0	0	4	1	0
42	Kelurahan Pulutan	0	0	0	0	5	0	0
43	Kelurahan Sidorejo Lor	0	0	0	0	4	0	0
44	Kecamatan Argomulyo	0	0	0	0	5	2	0
45	Kelurahan Ledok	0	0	0	1	3	1	0
46	Kelurahan Tegalrejo	0	0	0	1	3	1	0
47	Kelurahan Cebongan	0	0	0	0	5	0	0
48	Kelurahan Noborejo	0	0	0	0	4	1	0
49	Kelurahan Randuacir	0	0	0	1	4	0	0
50	Kelurahan Kumpulrejo	0	0	0	0	5	0	0
51	Kecamatan Sidomukti	0	0	0	0	4	4	0
52	Kelurahan Dukuh	0	0	0	1	4	0	0
53	Kelurahan Kalicacing	0	0	0	0	4	1	0
54	Kelurahan Mangunsari	0	0	0	1	4	0	0
55	Kelurahan Kecandran	0	0	0	0	4	0	0
JUMLAH		0	0	0	8	233	130	2

Sumber : Badan Kepegawaian dan Pengembangan Sumber Daya Manusia

Tabel 2.19 : Banyaknya Fungsional Aparatur Sipil Negara Pemerintah Kota Salatiga berdasarkan Tingkat Pendidikan Terakhir, Tahun 2025

NO	ORGANISASI PERANGKAT DAERAH	TINGKAT PENDIDIKAN TERAKHIR						
		SLTA	DI	DII	DIII	DIV/S1	S2	S3
1	Sekretariat Daerah	0	0	0	10	27	9	0
2	Sekretariat Dewan Perwakilan Rakyat Daerah	0	0	0	3	4	3	0
3	Inspektorat Daerah	0	0	0	4	14	5	0
4	Dinas Penanaman Modal dan Pelayanan Terpadu Satu Pintu	0	0	0	1	8	3	0
5	Dinas Kebudayaan dan Pariwisata	0	0	0	1	3	2	0
6	Dinas Komunikasi dan Informatika	0	0	0	4	13	6	0
7	Dinas Koperasi, Usaha Kecil dan Menengah	0	0	0	2	4	0	0
8	Dinas Kepemudaan dan Olahraga	0	0	0	1	2	2	0
9	Dinas Perindustrian dan Tenaga Kerja	0	0	0	2	11	0	0
10	Dinas Perhubungan	0	0	2	4	3	0	0
11	Dinas Perdagangan	0	0	0	3	4	1	0
12	Dinas Kesehatan	0	0	0	165	122	15	0
13	Rumah Sakit Umum Daerah	0	0	0	213	168	42	0
14	Dinas Sosial	0	0	0	1	10	2	0
15	Dinas Pendidikan	1	0	4	2	1.087	94	0
16	Dinas Perumahan dan Kawasan Permukiman	0	0	0	1	1	4	0
17	Dinas Pekerjaan Umum dan Penataan Ruang	0	0	0	5	8	8	0
18	Dinas Kependudukan dan Catatan Sipil	0	0	0	3	4	2	0
19	Dinas Lingkungan Hidup	0	0	0	2	6	2	0
20	Dinas Perpustakaan dan Kearsipan	0	0	0	5	16	1	0

Sumber : Badan Kepegawaian dan Pengembangan Sumber Daya Manusia

Tabel 2.19 : lanjutan

NO	ORGANISASI PERANGKAT DAERAH	TINGKAT PENDIDIKAN TERAKHIR						
		SLTA	D1	D2	D3	D4/S1	S2	S3
21	Dinas Pangan dan Pertanian	2	0	0	4	23	3	0
22	Dinas Pemberdayaan Perempuan, Pelindungan Anak, Pengendalian Penduduk dan Keluarga Berencana	0	0	0	2	5	1	0
23	Badan Perencanaan, Penelitian dan Pengembangan Daerah	0	0	0	1	7	5	0
24	Badan Pengelolaan Keuangan dan Pendapatan Daerah	0	0	0	3	7	1	0
25	Badan Kepegawaian dan Pengembangan Sumber Daya Manusia	0	0	0	2	14	6	0
26	Badan Penanggulangan Bencana Daerah	0	0	0	0	0	0	0
27	Badan Kesatuan Bangsa dan Politik	0	0	0	1	6	1	0
28	Satuan Polisi Pamong Praja	10	0	0	5	3	0	0
29	Kecamatan Tingkir	0	0	0	0	1		0
30	Kelurahan Gendongan	0	0	0	0	0	0	0
31	Kelurahan Kalibening	0	0	0	0	0	0	0
32	Kelurahan Kutowinangun Lor	0	0	0	0	0	0	0
33	Kelurahan Kutowinangun Kidul	0	0	0	1	0	0	0
34	Kelurahan Sidorejo Kidul	0	0	0	1	0	0	0
35	Kelurahan Tingkir Lor	0	0	0	1	0	0	0
36	Kelurahan Tingkir Tengah	0	0	0	1	0	0	0

Sumber : Badan Kepegawaian dan Pengembangan Sumber Daya Manusia

Tabel 2.19 : lanjutan

NO	ORGANISASI PERANGKAT DAERAH	TINGKAT PENDIDIKAN TERAKHIR						
		SLTA	D1	D2	D3	D4/S1	S2	S3
37	Kecamatan Sidorejo	0	0	0	1	1	0	0
38	Kelurahan Blotongan	0	0	0	0	0	0	0
39	Kelurahan Bugel	0	0	0	0	1	0	0
40	Kelurahan Kauman Kidul	0	0	0	1	0	0	0
41	Kelurahan Salatiga	0	0	0	0	0	0	0
42	Kelurahan Pulutan	0	0	0	0	0	0	0
43	Kelurahan Sidorejo Lor	0	0	0	0	0	0	0
44	Kecamatan Argomulyo	0	0	0	1	1	0	0
45	Kelurahan Ledok	0	0	0	0	0	0	0
46	Kelurahan Tegalrejo	0	0	0	1	0	0	0
47	Kelurahan Cebongan	0	0	0	1	0	0	0
48	Kelurahan Noborejo	0	0	0	0	0	0	0
49	Kelurahan Randuacir	0	0	0	0	1	0	0
50	Kelurahan Kumpulrejo	0	0	0	0	0	0	0
51	Kecamatan Sidomukti	0	0	0	0	1	0	0
52	Kelurahan Dukuh	0	0	0	1	0	0	0
53	Kelurahan Kalicacing	0	0	0	0	0	0	0
54	Kelurahan Mangunsari	0	0	0	0	0	0	0
55	Kelurahan Kecandran	0	0	0	1	0	0	0
JUMLAH		13	0	6	461	1.586	218	0

Sumber : Badan Kepegawaian dan Pengembangan Sumber Daya Manusia

Tabel 2.20 : Banyaknya Pelaksana Aparatur Sipil Negara Pemerintah Kota Salatiga berdasarkan Tingkat Pendidikan Terakhir Tahun 2025

NO	ORGANISASI PERANGKAT DAERAH	TINGKAT PENDIDIKAN TERAKHIR								
		SD	SLTP	SLTA	DI	DII	DIII	DIV/S1	S2	S3
1	Sekretariat Daerah	1	1	14	0	0	7	24	1	0
2	Sekretariat Dewan Perwakilan Rakyat Daerah	0	1	6	0	0	1	4	0	0
3	Inspektorat Daerah	1	0	1	0	0	2	2	0	0
4	Dinas Penanaman Modal dan Pelayanan Terpadu Satu Pintu	0	0	2	0	0	2	4	0	0
5	Dinas Kebudayaan dan Pariwisata	0	0	6	0	0	1	4	0	0
6	Dinas Komunikasi dan Informatika	0	0	3	0	0	3	5	0	0
7	Dinas Koperasi, Usaha Kecil dan Menengah	0	0	6	0	0	0	4	0	0
8	Dinas Kepemudaan dan Olahraga	2	0	7	0	0	1	7	1	
9	Dinas Perindustrian dan Tenaga Kerja	0	0	3	0	0	0	4	0	0
10	Dinas Perhubungan	0	0	5	0	1	6	10	0	0
11	Dinas Perdagangan	7	8	16	0	0	3	3	0	0
12	Dinas Kesehatan	0	3	8	0	0	22	17	3	0
13	Rumah Sakit Umum Daerah	0	4	42	0	1	10	21	1	0
14	Dinas Sosial	0	1	2	0	0	3	8	0	0
15	Dinas Pendidikan	3	22	37		3	1	14	1	0
16	Dinas Perumahan dan Kawasan Permukiman	1	0	11	0	0	3	8	0	0
17	Dinas Pekerjaan Umum dan Penataan Ruang	1	0	3	0	0	4	6	0	0
18	Dinas Kependudukan dan Catatan Sipil	0	0	2	0	0	2	7	0	0
19	Dinas Lingkungan Hidup	25	30	27	0	0	5	7	0	0
20	Dinas Perpustakaan dan Kearsipan	0	0	1	0	0	0	2	0	0

Sumber : Badan Kepegawaian dan Pengembangan Sumber Daya Manusia

Tabel 2.20 : lanjutan

NO	ORGANISASI PERANGKAT DAERAH	TINGKAT PENDIDIKAN TERAKHIR								
		SD	SLTP	SLTA	DI	DII	DIII	DIV/S1	S2	S3
21	Dinas Pangan dan Pertanian	0	0	5	0	0	1	8	2	0
22	Dinas Pemberdayaan Perempuan, Pelindungan Anak, Pengendalian Penduduk dan Keluarga Berencana	0	0	2	0	0	3	11	1	0
23	Badan Perencanaan, Penelitian dan Pengembangan Daerah	0	0	0	0	0	3	3	1	0
24	Badan Pengelolaan Keuangan dan Pendapatan Daerah	0	0	8	0	0	2	14	2	0
25	Badan Kepegawaian dan Pengembangan Sumber Daya Manusia	0	0	1	0	0	7	2	1	0
26	Badan Penanggulangan Bencana Daerah	0	0	4	0	0	0	2	1	0
27	Badan Kesatuan Bangsa dan Politik	0	0	6	0	1	0	7	1	0
28	Satuan Polisi Pamong Praja	1	0	11	0	0	2	1	0	0
29	Kecamatan Tingkir	0	0	4	0	0	3	2	0	0
30	Kelurahan Gondongan	0	0	2	0	0	2	0	0	0
31	Kelurahan Kalibening	0	0	1	0	0	1	0	0	0
32	Kelurahan Kutowinangun Lor	0	0	1	0	0	3	0	0	0
33	Kelurahan Kutowinangun Kidul	0	0	1	0	0	2	0	0	0
34	Kelurahan Sidorejo Kidul	0	0	1	0	0	1	0	0	0
35	Kelurahan Tingkir Lor	0	0	1	0	0	1	0	0	0
36	Kelurahan Tingkir Tengah	0	0	0	0	0	1	0	0	0

Sumber : Badan Kepegawaian dan Pengembangan Sumber Daya Manusia

Tabel 2.20 : lanjutan

NO	ORGANISASI PERANGKAT DAERAH	TINGKAT PENDIDIKAN TERAKHIR								
		SD	SLTP	SLTA	DI	DII	DIII	DIV/S1	S2	S3
37	Kecamatan Sidorejo	0	0	1	0	0	3	3	0	0
38	Kelurahan Blotongan	0	0	2	0	0	0	0	0	0
39	Kelurahan Bugel	0	0	0	0	0	0	0	0	0
40	Kelurahan Kauman	0	0	1	0	0	0	2	0	0
	Kidul									
41	Kelurahan Salatiga	0	0	2	0	0	1	0	0	0
42	Kelurahan Pulutan	0	0	1	0	0	0	0	0	0
43	Kelurahan Sidorejo	0	1	2	0	0	0	1	0	0
	Lor									
44	Kecamatan	0	0	4	0	0	4	0	0	0
	Argomulyo									
45	Kelurahan Ledok	0	1	1	0	0	1	0	0	0
46	Kelurahan Tegalrejo	0	0	0	0	0	1	0	0	0
47	Kelurahan Cebongan	0	0	0	0	0	1	0	0	0
48	Kelurahan Noborejo	0	0	3	0	0	1	0	0	0
49	Kelurahan Randuacir	0	0	0	0	0	1	0	0	0
50	Kelurahan Kumpulrejo	0	0	2	0	0	0	0	0	0
51	Kecamatan Sidomukti	0	0	0	0	0	7	0	0	0
52	Kelurahan Dukuh	0	0	1	0	0	1	0	0	0
53	Kelurahan Kalicacing	0	0	1	0	0	2	0	0	0
54	Kelurahan Mangunsari	0	0	2	0	0	2	0	0	0
55	Kelurahan Kecandran	0	0	1	0	0	2	0	0	0
JUMLAH		42	72	274	0	6	135	217	15	0

Sumber : Badan Kepegawaian dan Pengembangan Sumber Daya Manusia

Tabel 2.21 : Banyaknya Fungsional Aparatur Sipil Negara Pemerintah Kota Salatiga berdasarkan Rumpun Jabatan Tahun 2025

NO	NAMA RUMPUN JABATAN	JUMLAH
1	Adikara Siaran	1
2	Administrator Kesehatan	17
3	Adyatama Kepariwisataaان Dan Ekonomi Kreatif	0
4	Analisis Hukum	1
5	Analisis Kebijakan	26
6	Analisis Kepegawaian	17
7	Analisis Ketahanan Pangan	1
8	Analisis Keuangan Pusat Dan Daerah	8
9	Analisis Pasar Hasil Pertanian	1
10	Analisis Pengembangan Kompetensi	2
11	Analisis Perdagangan	4
12	Apoteker	21
13	Arsiparis	32
14	Asisten Apoteker	45
15	Asisten Penata Anestesi	3
16	Assessor SDM	5
17	Auditor	15
18	Auditor Kepegawaian	0
19	Bidan	80
20	Dokter	88
21	Dokter Gigi	16
22	Epidemiolog Kesehatan	10
23	Fisikawan Medis	1
24	Fisioterapis	11
25	Guru	1.159

Sumber : Badan Kepegawaian dan Pengembangan Sumber Daya Manusia

Tabel 2.21 : Lanjutan

NO	NAMA RUMPUN JABATAN	JUMLAH
26	Instruktur	3
27	Mediator Hubungan Industrial	3
28	Medik Veteriner	4
29	Nutrisionis	19
30	Okupasi Terapis	4
31	Operator Sistem Informasi Administrasi Kependudukan	0
32	Pamong Belajar	8
33	Pamong Budaya	4
34	Paramedik Veteriner	3
35	Pekerja Sosial	8
36	Pelatih Olahraga	1
37	Pembimbing Kesehatan Kerja	1
38	Pembina Jasa Konstruksi	2
39	Penata Kependudukan Dan Keluarga Berencana	0
40	Penata Laksana Barang	2
41	Penata Ruang	4
42	Penera	3
43	Pengantar Kerja	2
44	Pengawas Bibit Ternak	0
45	Pengawas Koperasi	4
46	Pengawas Lingkungan Hidup	2
47	Pengawas Mutu Hasil Pertanian	2
48	Pengawas Penyelenggaraan Urusan Pemerintahan Di Daerah	0
49	Pengawas Perdagangan	0
50	Pengawas Perikanan	0
51	Pengawas Sekolah	9
52	Pengelola Pengadaan Barang/Jasa	8
53	Pengendali Dampak Lingkungan	3
54	Penguji Kendaraan Bermotor	7
55	Penilik	2

Sumber : Badan Kepegawaian dan Pengembangan Sumber Daya Manusia

Tabel 2.21 : Lanjutan

NO	NAMA RUMPUN JABATAN	JUMLAH
56	Penyuluh Hukum	0
57	Penyuluh Keluarga Berencana	0
58	Penyuluh Kesehatan Masyarakat	0
59	Penyuluh Lingkungan Hidup	3
60	Penyuluh Perindustrian Dan Perdagangan	0
61	Penyuluh Pertanian	11
62	Penyuluh Sosial	1
63	Perancang Peraturan Perundang-undangan	6
64	Perawat	267
65	Perawat Gigi	3
66	Perekam Medis	22
67	Perencana	22
68	Perisalah Legislatif	0
69	Polisi Pamong Praja	0
70	Pranata Hubungan Masyarakat	8
71	Pranata Komputer	80
72	Pranata Laboratorium Kesehatan	29
73	Psikolog Klinis	1
74	Pustakawan	15
75	Radiografer	14
76	Refraksionis Optisien	2
77	Sandiman	3
78	Sanitarian	1
79	Statistisi	2
80	Teknik Jalan Dan Jembatan	0
81	Teknik Pengairan	0
82	Teknik Penyehatan Lingkungan	0
83	Teknik Tata Bangunan Dan Perumahan	0
84	Teknisi Elektromedis	3

Sumber : Badan Kepegawaian dan Pengembangan Sumber Daya Manusia

Tabel 2.21 : Lanjutan

NO	NAMA RUMPUN JABATAN	JUMLAH
85	Tenaga Promosi Kesehatan Dan Ilmu Perilaku	0
86	Terapis Gigi Dan Mulut	0
87	Terapis Wicara	3
JUMLAH		2.168

Sumber : Badan Kepegawaian dan Pengembangan Sumber Daya Manusia

Tabel 2.22 : Banyaknya Aparatur Sipil Negara Pemerintah Kota Salatiga berdasarkan Usia per Organisasi Perangkat Daerah, Tahun 2025

NO	ORGANISASI PERANGKAT DAERAH	USIA (TAHUN)				
		< 20	20-30	31-40	41-50	51-60
1	Sekretariat Daerah	3	30	46	31	2
2	Sekretariat Dewan Perwakilan Rakyat Daerah	0	2	15	9	1
3	Inspektorat Daerah	3	10	10	14	0
4	Dinas Penanaman Modal dan Pelayanan Terpadu Satu Pintu	0	8	6	8	1
5	Dinas Kebudayaan dan Pariwisata	0	6	6	9	1
6	Dinas Komunikasi dan Informatika	1	8	20	10	2
7	Dinas Koperasi, Usaha Kecil dan Menengah	0	4	7	10	1
8	Dinas Kepemudaan dan Olahraga	0	7	10	10	1
9	Dinas Perindustrian dan Tenaga Kerja	0	2	15	10	0
10	Dinas Perhubungan	8	13	9	10	1
11	Dinas Perdagangan	1	7	16	30	1
12	Dinas Kesehatan	2	107	155	90	10
13	Rumah Sakit Umum Daerah	1	136	196	168	10

Sumber : Badan Kepegawaian dan Pengembangan Sumber Daya Manusia

Tabel 2.22 : Lanjutan

NO	ORGANISASI PERANGKAT DAERAH	USIA (TAHUN)				
		< 20	20-30	31-40	41-50	51-60
14	Dinas Sosial	1	6	12	14	0
15	Dinas Pendidikan	10	445	374	319	132
16	Dinas Perumahan dan Kawasan Permukiman	0	10	11	15	1
17	Dinas Pekerjaan Umum dan Penataan Ruang	0	14	19	10	1
18	Dinas Kependudukan dan Catatan Sipil	0	9	5	10	3
19	Dinas Lingkungan Hidup	0	8	31	69	4
20	Dinas Perpustakaan dan Kearsipan	0	5	16	8	2
21	Dinas Pangan dan Pertanian	0	10	22	23	
22	Dinas Pemberdayaan Perempuan, Pelindungan Anak, Pengendalian Penduduk dan Keluarga Berencana	0	7	11	13	2
23	Badan Perencanaan, Penelitian dan Pengembangan Daerah	1	5	8	13	0
24	Badan Pengelolaan Keuangan dan Pendapatan Daerah	0	10	28	15	3
25	Badan Kepegawaian dan Pengembangan Sumber Daya Manusia	0	14	17	8	0
26	Badan Penanggulangan Bencana	0	1	3	7	1
27	Badan Kesatuan Bangsa dan Politik	1	5	9	12	3
28	Satuan Polisi Pamong Praja	0	8	16	21	1
29	Kecamatan Tingkir	0	3	8	6	1
30	Kelurahan Gendongan	0	3	4	2	0
31	Kelurahan Kalibening	0	1	1	4	1
32	Kelurahan Kutowinangun Lor	0	2	5	1	1
33	Kelurahan Kutowinangun Kidul	0	4	2	0	2

Sumber : Badan Kepegawaian dan Pengembangan Sumber Daya Manusia

Tabel 2.22 : Lanjutan

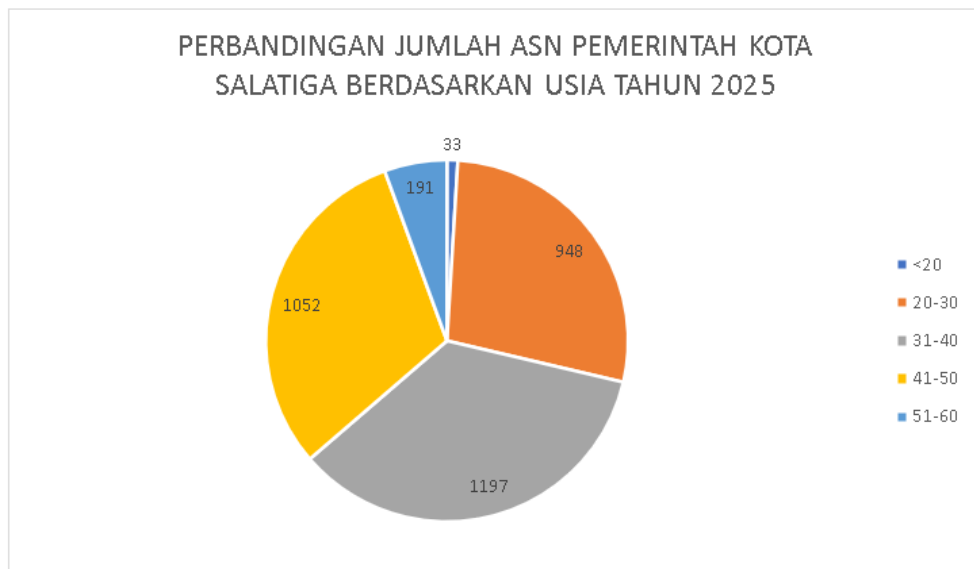
NO	ORGANISASI PERANGKAT DAERAH	USIA (TAHUN)				
		< 20	20-30	31-40	41-50	51-60
34	Kelurahan Sidorejo Kidul	0	1	4	2	1
35	Kelurahan Tingkir Lor	0	1	2	5	0
36	Kelurahan Tingkir Tengah	0	1	3	3	0
37	Kecamatan Sidorejo	0	3	6	8	0
38	Kelurahan Blotongan	0	1	4	2	0
39	Kelurahan Bugel	0	0	2	4	0
40	Kelurahan Kauman Kidul	0	1	3	5	0
41	Kelurahan Salatiga	0	2	2	4	0
42	Kelurahan Pulutan	0	1	5	0	0
43	Kelurahan Sidorejo Lor	0	3	3	3	0
44	Kecamatan Argomulyo	0	3	6	9	0
45	Kelurahan Ledok	0	4	2	2	0
46	Kelurahan Tegalrejo	0	2	3	2	0
47	Kelurahan Cebongan	0	1	3	3	0
48	Kelurahan Noborejo	1	2	4	2	0
49	Kelurahan Randuacir	0	2	4	1	0
50	Kelurahan Kumpulrejo	0	0	6	1	0
51	Kecamatan Sidomukti	0	5	7	4	0
52	Kelurahan Dukuh	0	1	3	4	0
53	Kelurahan Kalicacing	0	1	5	1	1
54	Kelurahan Mangunsari	0	2	3	4	0
55	Kelurahan Kecandran	0	1	4	4	0
JUMLAH		33	948	1.197	1.052	191

Sumber : Badan Kepegawaian dan Pengembangan Sumber Daya Manusia

Tabel 2.23 : Perbandingan Banyaknya Aparatur Sipil Negara Pemerintah Kota Salatiga berdasarkan Usia, Tahun 2025

NO	USIA	JUMLAH	PERSENTASE
1	Kurang dari 20 tahun	0	0,00%
2	20 - 30 Tahun	539	15,51%
3	31 - 40 Tahun	1.051	30,24%
4	41 - 50 Tahun	1.116	32,12%
5	51 - 60 Tahun	769	22,13%
	JUMLAH	3.475	100,00%

Sumber : Badan Kepegawaian dan Pengembangan Sumber Daya Manusia



Gambar 2.9 : Perbandingan Banyaknya Aparatur Sipil Negara Pemerintah Kota Salatiga berdasarkan Usia Tahun 2025

Tabel 2.24 : Banyaknya Aparatur Sipil Negara (PNS) Pemerintah Kota Salatiga berdasarkan Jenis Jabatan dan Golongan Tahun 2025

NO.	GOLONGAN	ESELON			FUNGSIONAL	PELAKSANA	JUMLAH
		II	III	IV			
1	I/a	0	0	0	0	0	0
2	I/b	0	0	0	0	0	0
3	I/c	0	0	0	0	4	4
4	I/d	0	0	0	0	4	4
5	II/a	0	0	0	0	66	66
6	II/b	0	0	0	1	14	15
7	II/c	0	0	0	19	113	132
8	II/d	0	0	0	73	89	162
9	III/a	0	0	2	159	150	311
10	III/b	0	0	23	320	156	499
11	III/c	0	0	37	280	51	368
12	III/d	0	16	138	516	38	708
13	IV/a	0	71	26	194	6	297
14	IV/b	5	36	0	136	0	177
15	IV/c	23	0	0	42	0	65
16	IV/d	0	0	0	0	0	0
17	IV/e	0	0	0	0	0	0
Jumlah		28	123	226	1.740	691	2.808

Sumber : Badan Kepegawaian dan Pengembangan Sumber Daya Manusia

Tabel 2.24 : Banyaknya Aparatur Sipil Negara (PPPK) Pemerintah Kota Salatiga berdasarkan Jenis Jabatan dan Golongan Tahun 2025

NO.	GOLONGAN	ESELON			FUNGSIONAL	PELAKSANA	JUMLAH
		II	III	IV			
1	I	0	0	0	0	2	2
2	II	0	0	0	0	0	0
3	III	0	0	0	0	15	15
4	IV	0	0	0	0	0	0
5	V	0	0	0	3	42	45
6	VI	0	0	0	0	0	0
7	VII	0	0	0	131	6	137
8	VIII	0	0	0	0	0	0
9	IX	0	0	0	387	5	392
10	X	0	0	0	22	0	22
11	XI	0	0	0	0	0	0
12	XII	0	0	0	0	0	0
13	XIII	0	0	0	0	0	0
14	XIV	0	0	0	0	0	0
15	XV	0	0	0	0	0	0
16	XVI	0	0	0	0	0	0
17	XVII	0	0	0	0	0	0
Jumlah		0	0	0	543	70	613

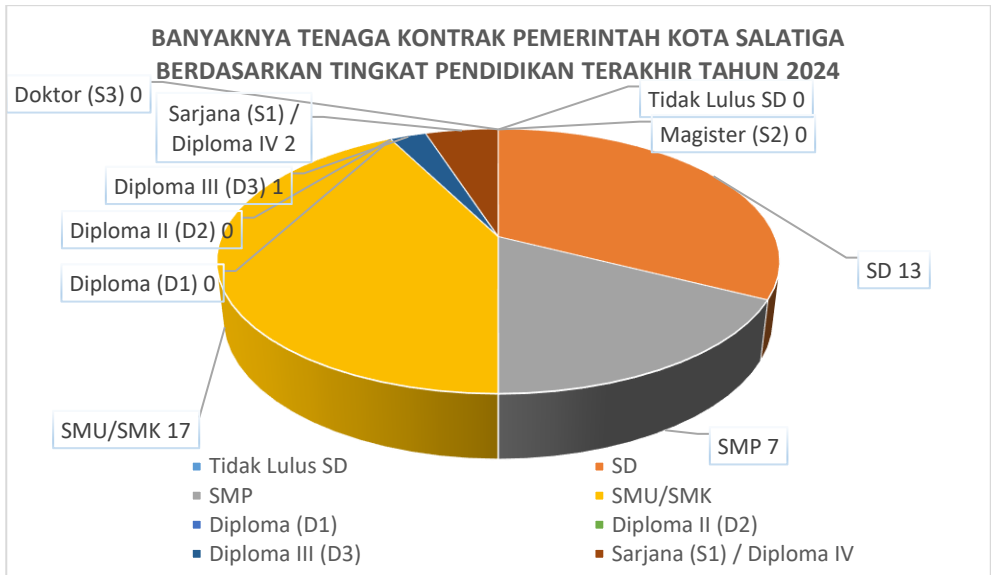
Sumber : Badan Kepegawaian dan Pengembangan Sumber Daya Manusia

Tabel 2.25 : Banyaknya Tenaga Kontrak Pemerintah Kota Salatiga berdasarkan Tingkat Pendidikan Terakhir, Tahun 2025

No.	PENDIDIKAN TERAKHIR	JUMLAH
1	Tidak Lulus SD	0
2	SD	0
3	SMP	0
4	SMU/SMK	0
5	Diploma (D1)	0
6	Diploma II (D2)	0
7	Diploma III (D3)	0
8	Sarjana (S1) / Diploma IV	0
9	Magister (S2)	0
10	Doktor (S3)	0
Jumlah		0

Sumber : Badan Kepegawaian dan Pengembangan Sumber Daya Manusia

Sejak tahun 2025, Pemerintah Kota Salatiga tidak lagi memiliki tenaga kontrak karena seluruh tenaga non-ASN (honorar) dialihkan menjadi Pegawai Pemerintah dengan Perjanjian Kerja (PPPK) paruh waktu. Kebijakan ini mengikuti arahan nasional untuk menghapus status tenaga honorar dan menggantinya dengan skema PPPK.



Gambar 2.10 : Banyaknya Tenaga Kontrak Pemerintah Kota Salatiga berdasarkan Tingkat Pendidikan Terakhir, Tahun 2025

Tabel 2.26 : Banyaknya Tenaga Kontrak Pemerintah Kota Salatiga berdasarkan Jenis Pekerjaan Tahun 2025

No.	JENIS PEKERJAAN	JUMLAH
1	Dokter Umum	0
2	Instalasi Gizi	0
3	Penarik Retribusi	0
4	Penjaga Malam	0
5	Penjaga Kantor	0
6	Petugas Keamanan	0
7	Petugas Kebersihan	0
8	Tenaga Administrasi	0
9	Pengemudi	0
10	Tenaga Lapangan Satpol	0
11	Pramuwisma	0
Jumlah		0

Sumber : Badan Kepegawaian dan Pengembangan Sumber Daya Manusia

Tabel 2.27 : Banyaknya Aparatur Sipil Negara Pemerintah Kota Salatiga berdasarkan Agama per Organisasi Perangkat Daerah, Tahun 2025

NO	ORGANISASI PERANGKAT DAERAH	AGAMA					
		ISLAM	KRISTEN	KATHOLIK	HINDU	BUDHA	LAINNYA
1	Sekretariat Daerah	91	13	8	0	0	0
2	Sekretariat Dewan	24	1	2	0	0	0
3	Inspektorat Daerah	30	3	4	0	0	0
4	Dinas Penanaman Modal	20	2	1	0	0	0
5	Dinas Kebudayaan dan	18	2	2	0	0	0
6	Dinas Komunikasi dan	29	10	2	0	0	0
7	Dinas Koperasi, Usaha	19	2	1	0	0	0
8	Dinas Kepemudaan dan	24	3	1	0	0	0
9	Dinas Perindustrian dan	22	2	3	0	0	0
10	Dinas Perhubungan	35	4	2	0	0	0
11	Dinas Perdagangan	50	5	0	0	0	0
12	Dinas Kesehatan	317	32	15	0	0	0
13	Rumah Sakit Umum	444	43	22	1	1	0
14	Dinas Sosial	30	2	1	0	0	0
15	Dinas Pendidikan	1.077	142	55	1	5	0
16	Dinas Perumahan dan	29	6	2	0	0	0
17	Dinas Pekerjaan Umum	39	2	3	0	0	0
18	Dinas Kependudukan dan	22	4	1	0	0	0
19	Dinas Lingkungan Hidup	98	7	6	0	1	0

Sumber : Badan Kepegawaian dan Pengembangan Sumber Daya Manusia

Tabel 2.27 : lanjutan

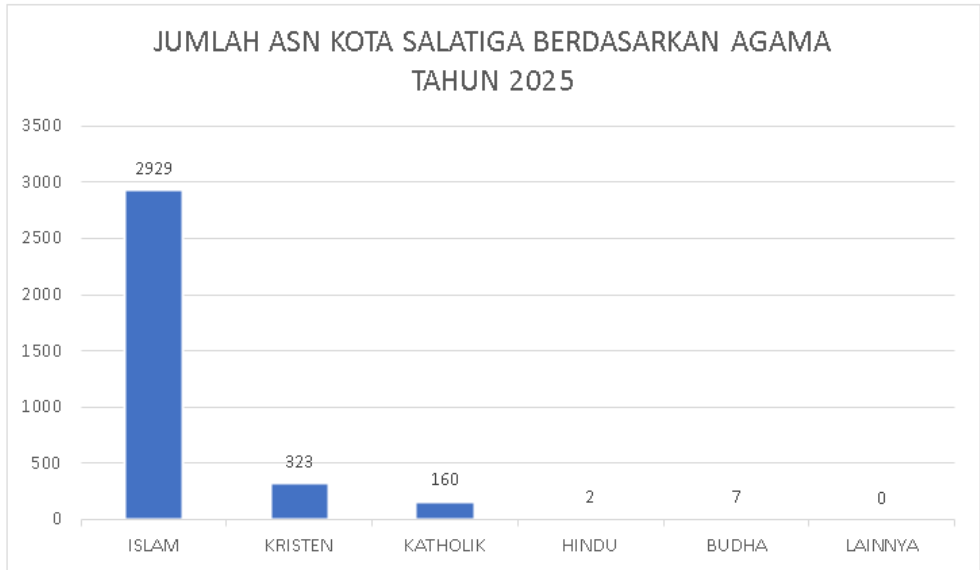
NO	ORGANISASI PERANGKAT DAERAH	AGAMA					
		ISLAM	KRISTEN	KATHOLIK	HINDU	BUDHA	LAINNYA
20	Dinas Perpustakaan dan Kearsipan	24	4	3	0	0	0
21	Dinas Pangan dan Pertanian	49	5	3	0	0	0
22	Dinas Pemberdayaan Perempuan, Pelindungan Anak, Pengendalian Penduduk dan Keluarga Berencana	26	5	2	0	0	0
23	Badan Perencanaan, Penelitian dan Pengembangan Daerah	22	1	4	0	0	0
24	Badan Pengelolaan Keuangan dan Pendapatan Daerah	52	1	3	0	0	0
25	Badan Kepegawaian dan Pengembangan Sumber Daya Manusia	33	4	2	0	0	0
26	Badan Penanggulangan Bencana Daerah	11	1	0	0	0	0
27	Badan Kesatuan Bangsa dan Politik	27	3	0	0	0	0
28	Satuan Polisi Pamong Praja	41	3	2	0	0	0
29	Kecamatan Tingkir	17	0	1	0	0	0
30	Kelurahan Gondongan	8	0	1	0	0	0
31	Kelurahan Kalibening	7	0	0	0	0	0
32	Kelurahan Kutowinangun Lor	8	0	1	0	0	0
33	Kelurahan Kutowinangun Kidul	7	0	1	0	0	0
34	Kelurahan Sidorejo Kidul	8	0	0	0	0	0

Sumber : Badan Kepegawaian dan Pengembangan Sumber Daya Manusia

Tabel 2.27 : lanjutan

NO	ORGANISASI PERANGKAT DAERAH	AGAMA					
		ISLAM	KRISTEN	KATHOLIK	HINDU	BUDHA	LAINNYA
35	Kelurahan Tingkir Lor	8	0	0	0	0	0
36	Kelurahan Tingkir Tengah	7	0	0	0	0	0
37	Kecamatan Sidorejo	15	0	2	0	0	0
38	Kelurahan Blotongan	6	1	0	0	0	0
39	Kelurahan Bugel	6	0	0	0	0	0
40	Kelurahan Kauman Kidul	9	0	0	0	0	0
41	Kelurahan Salatiga	8	0	0	0	0	0
42	Kelurahan Pulutan	6	0	0	0	0	0
43	Kelurahan Sidorejo Lor	6	1	2	0	0	0
44	Kecamatan Argomulyo	14	2	2	0	0	0
45	Kelurahan Ledok	7	1	0	0	0	0
46	Kelurahan Tegalrejo	7	0	0	0	0	0
47	Kelurahan Cebongan	6	1	0	0	0	0
48	Kelurahan Noborejo	9	0	0	0	0	0
49	Kelurahan Randuacir	6	1	0	0	0	0
50	Kelurahan Kumpulrejo	7	0	0	0	0	0
51	Kecamatan Sidomukti	15	0	1	0	0	0
52	Kelurahan Dukuh	7	1	0	0	0	0
53	Kelurahan Kalicacing	6	1	1	0	0	0
54	Kelurahan Mangunsari	7	2	0	0	0	0
55	Kelurahan Kecandran	9	0	0	0	0	0
JUMLAH		2.929	323	160	2	7	0

Sumber : Badan Kepegawaian dan Pengembangan Sumber Daya Manusia



Gambar 2.11 : Banyaknya Aparatur Sipil Negara Pemerintah Kota Salatiga berdasarkan Agama, Tahun 2025

Tabel 2.28 : Banyaknya Aparatur Sipil Negara Pemerintah Kota Salatiga berdasarkan Status Perkawinan per Organisasi Perangkat Daerah, Tahun 2025

NO	ORGANISASI PERANGKAT DAERAH	STATUS PERKAWINAN			
		BLM KAWIN	KAWIN	DUDA	JANDA
1	Sekretariat Daerah	12	96	1	3
2	Sekretariat Dewan Perwakilan Rakyat Daerah	1	25	0	1
3	Inspektorat Daerah	6	29	1	1
4	Dinas Penanaman Modal dan Pelayanan Terpadu Satu Pintu	1	20	2	0
5	Dinas Kebudayaan dan Pariwisata	5	15	0	2
6	Dinas Komunikasi dan Informatika	4	33	0	4
7	Dinas Koperasi, Usaha Kecil dan Menengah	1	20	1	0
8	Dinas Kepemudaan dan Olahraga	1	26	0	1
9	Dinas Perindustrian dan Tenaga Kerja	0	25	0	2
10	Dinas Perhubungan	8	31	0	1
11	Dinas Perdagangan	2	52	1	0
12	Dinas Kesehatan	22	326	0	9
13	Dinas Sosial	21	464	5	21
14	Dinas Pendidikan	2	30	0	1
15	Dinas Perumahan dan Kawasan Permukiman	85	1130	8	52
16	Dinas Pekerjaan Umum dan Penataan Ruang	4	32	1	0
17	Dinas Kependudukan dan Catatan Sipil	2	41	1	
18	Dinas Lingkungan Hidup	1	24		2
19	Dinas Perpustakaan dan Kearsipan	4	105	3	
20	Dinas Pangan dan Pertanian	2	27	0	2

Sumber : Badan Kepegawaian dan Pengembangan Sumber Daya Manusia

Tabel 2.28 : Lanjutan

NO	ORGANISASI PERANGKAT DAERAH	STATUS PERKAWINAN			
		BLM KAWIN	KAWIN	DUDA	JANDA
21	Dinas Pemberdayaan Perempuan, Pelindungan Anak, Pengendalian Penduduk dan Keluarga Berencana	2	47	2	4
22	Badan Perencanaan, Penelitian dan Pengembangan Daerah	3	28	0	2
23	Badan Pengelolaan Keuangan dan Pendapatan Daerah	6	21	0	0
24	Badan Kepegawaian dan Pengembangan Sumber Daya Manusia	1	50	1	4
25	Badan Penanggulangan Bencana Daerah	2	35	1	1
26	Rumah Sakit Umum Daerah	0	11	0	1
27	Badan Kesatuan Bangsa dan Politik	3	27	0	0
28	Satuan Polisi Pamong Praja	1	42	2	1
29	Kecamatan Tingkir	1	16	1	0
30	Kelurahan Gendongan	1	8	0	0
31	Kelurahan Kalibening	1	6	0	0
32	Kelurahan Kutowinangun Lor	0	7	2	0
33	Kelurahan Kutowinangun Kidul	0	8	0	0
34	Kelurahan Sidorejo Kidul	0	8	0	0
35	Kelurahan Tingkir Lor	0	7	0	1
36	Kelurahan Tingkir Tengah	0	6	0	1

Sumber : Badan Kepegawaian dan Pengembangan Sumber Daya Manusia

Tabel 2.28 : Lanjutan

NO	ORGANISASI PERANGKAT DAERAH	STATUS PERKAWINAN			
		BLM KAWIN	KAWIN	DUDA	JANDA
37	Kecamatan Sidorejo	1	15	1	0
38	Kelurahan Blotongan	0	6	0	1
39	Kelurahan Bugel	0	6	0	0
40	Kelurahan Kauman Kidul	0	9	0	0
41	Kelurahan Salatiga	1	6	0	1
42	Kelurahan Pulutan	0	6	0	0
43	Kelurahan Sidorejo Lor	0	9	0	0
44	Kecamatan Argomulyo	1	15	2	0
45	Kelurahan Ledok	0	7	1	0
46	Kelurahan Tegalrejo	1	6	0	0
47	Kelurahan Cebongan	0	5	0	2
48	Kelurahan Noborejo	0	9	0	0
49	Kelurahan Randuacir	0	7	0	0
50	Kelurahan Kumpulrejo	0	6	0	1
51	Kecamatan Sidomukti	4	11	0	1
52	Kelurahan Dukuh	0	7	0	1
53	Kelurahan Kalicacing	0	8	0	0
54	Kelurahan Mangunsari	1	7	1	0
55	Kelurahan Kecandran	0	9	0	0
JUMLAH		214	3.032	38	124

Sumber : Badan Kepegawaian dan Pengembangan Sumber Daya Manusia

Tabel 2.29 : Banyaknya Anggota LINMAS/HANSIP per Kelurahan Tahun 2021 – Tahun 2025

NO	KELURAHAN	TAHUN				
		2021	2022	2023	2024	2025
I.	Argomulyo	298	299	311	358	358
1	Cebongan	41	41	40	41	41
2	Kumpulrejo	51	51	59	63	63
3	Ledok	52	53	68	75	75
4	Noborejo	52	52	40	52	52
5	Randuacir	47	47	41	46	46
6	Tegalrejo	55	55	63	81	81
II.	Sidomukti	313	292	310	355	355
1	Dukuh	60	60	85	120	120
2	Kalicacing	56	46	47	48	48
3	Kecandran	54	57	49	56	56
4	Mangunsari	143	129	129	131	131
III.	Sidorejo	310	310	358	415	415
1	Blotongan	50	50	88	98	98
2	Bugel	30	30	30	31	31
3	Kauman Kidul	34	34	34	34	34
4	Pulutan	40	40	28	34	34
5	Salatiga	74	74	82	115	115
6	Sidorejo Lor	82	82	96	103	103
IV.	Tingkir	343	343	333	339	339
1	Gendongan	42	42	36	36	36
2	Kalibening	21	21	16	18	18
3	Kutowinangun Lor	93	93	55	101	101
4	Kutowinangun Kidul	40	61	96	54	54
5	Sidorejo Kidul	49	49	57	55	55
6	Tingkir Lor	37	40	34	32	32
7	Tingkir Tengah	40	37	39	43	43
JUMLAH		1.264	1.244	1.312	1.467	1.467

Sumber : Satuan Polisi Pamong Praja

Tabel 2.30 : Banyaknya Anggota LPMK per Kelurahan Tahun 2021 – Tahun 2025

NO	KELURAHAN	TAHUN				
		2021	2022	2023	2024	2025
I.	Argomulyo	117	116	106	110	110
1	Cebongan	13	13	13	13	13
2	Kumpulrejo	31	31	26	26	26
3	Ledok	13	13	13	17	17
4	Noborejo	22	22	26	26	26
5	Randuacir	11	10	12	12	12
6	Tegalrejo	27	27	16	16	16
II.	Sidomukti	84	84	86	82	71
1	Dukuh	23	23	27	26	26
2	Kalicacing	16	16	14	14	14
3	Kecandran	31	31	31	26	15
4	Mangunsari	14	14	14	16	16
III.	Sidorejo	131	142	131	121	121
1	Blotongan	18	18	18	20	20
2	Bugel	17	17	17	9	21
3	Kauman Kidul	19	19	19	14	14
4	Pulutan	23	13	13	14	14
5	Salatiga	18	39	39	39	39
6	Sidorejo Lor	36	36	25	25	13
IV.	Tingkir	117	117	130	130	129
1	Gendongan	15	15	15	15	15
2	Kalibening	25	25	25	25	25
3	Kutowinangun Lor	14	14	14	14	14
4	Kutowinangun Kidul	12	12	25	25	25
5	Sidorejo Kidul	21	21	21	21	20
6	Tingkir Lor	11	11	11	11	11
7	Tingkir Tengah	19	19	19	19	19
	J u m l a h	449	459	453	443	431

Sumber : Bagian Pemerintahan Setda Kota Salatiga.

Tabel 2.31 : Banyaknya Penerbitan Izin Reklame menurut Jenisnya Tahun 2021 – Tahun 2025

NO	JENIS REKLAME	TAHUN				
		2021	2022	2023	2024	2025
1	Neon Box	46	17	17	17	18
2	Baliho	6	5	6	6	5
3	Billboard	8	8	8	14	9
4	Baliho Tidak Permanen	0	0	0	0	0
5	Spanduk	0	0	0	0	0
6	Umbul – umbul	0	0	0	0	0
7	Benner Permanen	0	0	3	0	0
8	Benner Vertikal	0	0	0	0	0
9	Papan Nama	17	10	13	42	13
10	Video Tron	0	0	0	0	0
Jumlah		77	40	47	79	45

Sumber : Dinas Penanaman Modal dan Pelayanan Terpadu Satu Pintu Kota Salatiga

Tabel 2.32 : Banyaknya Kegiatan di Kota Salatiga yang memiliki AMDAL/UKL-UPL per Kelurahan, Tahun 2021 – Tahun 2025

NO	KELURAHAN	Tahun				
		2021	2022	2023	2024	2025
I.	Argomulyo	6	5	5	4	4
1	Cebongan	1	0	0	0	0
2	Kumpulrejo	1	0	1	0	1
3	Ledok	1	2	0	0	2
4	Noborejo	3	2	0	2	1
5	Randuacir	0	0	3	1	0
6	Tegalrejo	0	1	1	1	0
II.	Sidomukti	5	3	6	3	3
1	Dukuh	0	1	1	0	2
2	Kalicacing	1	0	3	0	0
3	Kecandran	1	0	0	0	0
4	Mangunsari	3	2	2	3	1
III.	Sidorejo	11	6	3	2	5
1	Blotongan	1	1	1	0	2
2	Bugel	2	1	0	0	0
3	Kauman Kidul	1	1	0	0	0
4	Pulutan	1	1	0	1	0
5	Salatiga	1	0	1	1	2
6	Sidorejo Lor	6	2	1	0	1
IV.	Tingkir	3	0	1	2	1
1	Gendongan	0	0	0	1	0
2	Kalibening	0	0	0	0	0
3	Kutowinangun Lor	2	0	0	0	0
4	Kutowinangun Kidul	0	0	0	0	1
5	Sidorejo Kidul	1	0	0	0	0
6	Tingkir Lor	0	0	1	1	0
7	Tingkir Tengah	0	0	0	0	0
JUMLAH		25	14	15	11	13

Sumber : Dinas Lingkungan Hidup Kota Salatiga

Tabel 2.33 : Luasan Hutan Rakyat Kota Salatiga per Wilayah Kelurahan Tahun 2021 – Tahun 2025

NO	KELURAHAN	TAHUN				
		2021	2022	2023	2024	2025
		(ha)	(ha)	(ha)	(ha)	(ha)
I.	Argomulyo	64,20	64,20	64,20	64,20	64,20
1	Cebongan	8,10	8,10	8,10	8,10	13,50
2	Kumpulrejo	5,00	5,00	5,00	5,00	0,00
3	Ledok	13,60	13,60	13,60	13,60	5,00
4	Noborejo	0,00	0,00	0,00	0,00	8,10
5	Randuacir	24,00	24,00	24,00	24,00	24,00
6	Tegalrejo	13,50	13,50	13,50	13,50	13,60
II.	Sidomukti	49,40	49,40	49,40	49,40	49,40
1	Dukuh	12,40	12,40	12,40	12,40	0,00
2	Kalicacing	0,00	0,00	0,00	0,00	14,00
3	Kecandran	23,00	23,00	23,00	23,00	12,40
4	Mangunsari	14,00	14,00	14,00	14,00	23,00
III.	Sidorejo	76,20	76,20	76,20	76,20	76,20
1	Blotongan	25,50	25,50	25,50	25,50	25,50
2	Bugel	14,20	14,20	14,20	14,20	8,50
3	Kauman Kidul	14,50	14,50	14,50	14,50	0,00
4	Pulutan	8,50	8,50	8,50	8,50	13,50
5	Salatiga	0,00	0,00	0,00	0,00	14,50
6	Sidorejo Lor	13,50	13,50	13,50	13,50	14,20
IV.	Tingkir	27,80	27,80	27,80	27,80	27,80
1	Gendongan	0,70	0,70	0,70	0,70	1,90
2	Kalibening	1,90	1,90	1,90	1,90	2,50
3	Kutowinangun Lor	0,00	0,00	0,00	0,00	2,40
4	Kutowinangun Kidul	2,50	2,50	2,50	2,50	0,70
5	Sidorejo Kidul	12,50	12,50	12,50	12,50	0,00
6	Tingkir Lor	7,80	7,80	7,80	7,80	12,50
7	Tingkir Tengah	2,40	2,40	2,40	2,40	7,80
JUMLAH		217,60	217,60	217,60	217,60	217,60

Sumber : Dinas Lingkungan Hidup Kota Salatiga

Tabel 2.34 : Banyaknya Pelayanan Pembuatan Akta PPAT menurut Jenisnya per Bulan pada Kantor Pertanahan Kota Salatiga Tahun 2025

NO	BULAN	JUAL BELI		HIBAH		PEMBAGIAN DAN PEMISAHAN	
		JUMLAH	LUAS	JUMLAH	LUAS	JUMLAH	LUAS
1	Januari	41	10.167	7	6.231	5	861
2	Februari	101	35.077	25	6.265	8	3.308
3	Maret	88	16.756	28	11.077	17	2.922
4	April	102	20.151	24	3.105	12	1.627
5	Mei	86	30.112	38	11.043	12	3.128
6	Juni	90	16.327	19	1.625	8	2.788
7	Juli	123	36.552	15	5.663	17	4.308
8	Agustus	186	26.965	5	7.247	10	3.909
9	September	102	19.809	23	20.144	26	8.230
10	Oktober	108	25.442	28	15.078	24	3.570
11	November	115	29.483	33	18.068	29	6.650
12	Desember	117	28.326	23	7.474	23	5.187
JUMLAH		1.259	295.167	268	113.020	191	46.488

Sumber : Kantor Pertanahan Kota Salatiga

Tabel 2.35 : Banyaknya Pengawasan dan Pemeriksaan di Pemerintah Kota Salatiga Tahun 2025

NO	JENIS PEMERIKSAAN	TARGET	REALISASI
1	Audit Ketaatan	4	0
2	Audit dengan Tujuan Tertentu	4	5
3	Reviu LPPD TA 2024	1	0
4	Reviu LKPD TA 2024	1	0
5	Evaluasi SPIP	0	0
6	Reviu HPS	1	5
7	Evaluasi PPRG	0	0
8	Monev TLHP Eksternal dan Internal	0	2
9	Audit Kinerja	0	3
10	Reviu SSH	1	1
11	Probity Audit	0	1
12	Evaluasi SAKIP	4	32
13	Reviu ASB dan ASPK	0	0
14	Reviu RKPD	1	0
15	Reviu KUA PPAS	0	0
16	Reviu DAK Fisik	3	14
17	Reviu RKA	0	15
18	Audit Keuangan dan Sarpras	4	0
19	Monev Korsupgah KPK	0	9
Jumlah		24	87

Sumber : Inspektorat Daerah Kota Salatiga

Tabel 2.36 : Banyaknya Atlit Kota Salatiga menurut Cabang Olahraga Tahun 2025

NO	CABANG OLAHRAGA	JUMLAH ATLIT		JUMLAH
		LAKI-LAKI	PEREMPUAN	
1	Wushu	38	18	56
2	Tinju	9	5	14
3	Tenis Meja	16	10	26
4	Tenis Lapangan	10	5	15
5	Tarung Drajat	12	6	18
6	Taekwondo	213	84	297
7	Squash	0	0	0
8	Balap Sepeda	4	3	7
9	Sepak Takraw	12	12	24
10	Aeromodelling	3	3	6
11	Anggar	13	30	43
12	Atletik	146	91	236
13	Bola Tangan	20	10	30
14	Bola Volly	130	121	251
15	Basket	60	60	120
16	Bulutangkis	70	50	120
17	Karate	30	20	50
18	Kempo	13	8	21
19	Panahan	15	15	30
20	Pencak Silat	179	166	345

Sumber : Dinas Kepemudaan dan Olahraga Kota Salatiga

Tabel 2.36 : lanjutan

NO	CABANG OLAHRAGA	JUMLAH ATLIT		JUMLAH
		LAKI-LAKI	PEREMPUAN	
21	Renang	30	20	50
22	Senam	4	6	10
23	Sepakbola	325	25	350
24	Judo	9	11	20
25	Panjat Tebing	6	6	12
26	Voli Pasir	8	8	16
27	Catur	10	9	19
28	Dansa	5	7	12
29	Futsal	45	0	45
30	Muai Thay	13	7	20
31	Menembak	10	1	11
32	Petanque	20	13	33
33	NPC	21	9	30
34	Billiard	10	0	10
35	Angkat besi, Alat berat dan Bina raga	9	3	12
	JUMLAH TOTAL	1.517	842	2.359

Sumber : Dinas Kepemudaan dan Olahraga Kota Salatiga

Tabel 2.37 : Banyaknya Sarana Olah Raga Per Kecamatan Tahun 2025

KECAMATAN	SARANA OLAH RAGA											JUMLAH
	S E P A K B O L A	F U T S A L	B O L A V O L I	B U L U T A N G K I S	G O R	S E P A K T A K R A W	T E N I S I N D O R	K O L A M R E N A N G	T E N I S L A P A N G A N	P A N A H A N	B A S K E T	
Argomulyo	10	2	5	9	2	1	0	0	3	2	0	34
Sidomukti	3	2	5	6	3	0	1	9	2	0	2	33
Sidorejo	4	3	6	5	0	0	0	3	2	0	1	24
Tingkir	3		2	9	2	0	0	1	0	0	1	18
TOTAL	20	7	18	29	7	1	1	13	7	2	4	109

Sumber : Dinas Kepemudaan dan Olahraga Kota Salatiga

Tabel 2.38 : Banyaknya Perolehan Medali Bidang Olahraga yang Diraih oleh Atlet Kota Salatiga Tahun 2025

NO	TINGKAT	MEDALI			JUMLAH
		EMAS	PERAK	PERUNGGU	
1	NASIONAL	104	61	38	203
2	PROVINSI	17	20	24	61
TOTAL		121	81	62	264

Sumber : Dinas Kepemudaan dan Olahraga Kota Salatiga

Tabel 2.39 : Banyaknya Pelatih Olah Raga Kota Salatiga, Tahun 2025

NO	CABANG OLAH RAGA	JUMLAH
1	Aeromodelling	1
2	Anggar	7
3	Angkat Besi, Angkat Berat dan Bina Raga	4
4	Atletik	12
5	Balap Sepeda	2
6	Billiard	2
7	Bola Basket	12
8	Bola Tangan	3
9	Bola Voli	10
10	Bridge	0
11	Bulu Tangkis	16
12	Catur	2
13	Dansa	3
14	Drumband	0
15	Futsal	8
16	Gulat	0
17	Judo	3

Tabel 2.39 : Banyaknya Pelatih Olah Raga Kota Salatiga, Tahun 2025

NO	CABANG OLAH RAGA	JUMLAH
18	Karate	5
19	Kempo	7
20	Menembak	2
21	Muai Thay	2
22	NPC	9
23	Panahan	2
24	Panjat Tebing	1
25	Pencak Silat	41
26	Renang	3
27	Senam	2
28	Sepak Bola	15
29	Sepak Takraw	1
30	Squash	0
31	Taekwondo	16
32	Tarung Drajat	2
33	Tenis Lapangan	6
34	Tenis Meja	3
35	Tinju	2
36	Wushu	5
37	Petanque	2
38	Volly Pasir	2
Jumlah		213

Sumber : Dinas Kepemudaan dan Olahraga Kota Salatiga

Tabel 2.40 : Jumlah Koleksi Arsip Dinas Perpustakaan dan Kearsipan Kota Salatiga Tahun 2021 – Tahun 2025

NO	Uraian	Tahun				Satuan
		2022	2023	2024	2025	
1	Koleksi Arsip Tekstual	13.143	13.143	13.143	13.143	Berkas
2	Koleksi Arsip Non Tekstual	84	84	84	84	Buah
3	Koleksi Arsip Foto	403	403	403	403	Album
4	Koleksi Arsip Foto	1.397	1.397	1.397	1.397	Lembar
5	Koleksi Arsip VCD	231	231	231	231	Buah
6	Koleksi Arsip Kaset Video	457	457	457	457	Keping
7	Koleksi Arsip Kaset Pita	2.361	2.361	2.361	2.361	Buah
8	Koleksi Arsip Video Kecil	20	20	20	20	Buah
9	Koleksi Arsip Handycam Kecil	20	20	20	20	Buah
10	Koleksi Arsip Piringan Hitam	389	389	389	389	Buah
11	Koleksi Staatblad	173	173	173	173	Buah
12	Koleksi Kliping	277	277	277	277	Buah

Sumber : Dinas Perpustakaan dan Kearsipan Kota Salatiga

Tabel 2.41 : Banyaknya Produk Hukum Tahun 2020 – Tahun 2025

NO	JENIS PRODUK HUKUM	TAHUN				
		2021	2022	2023	2024	2025
1	Peraturan Daerah	15	5	18	16	14
2	Peraturan Walikota	133	40	33	51	51
3	Keputusan Walikota	711	700	414	376	516
4	Keputusan Walikota yang di tanda tangani Kepala OPD	0	0	0	0	0
5	Keputusan Sekretaris Daerah	223	206	117	81	109
JUMLAH		1.082	951	582	524	690

Sumber : Bagian Hukum Setda Kota Salatiga

Tabel 2.42 : Rekapitulasi Rencana Program dan Kegiatan Pemerintah Kota Salatiga Tahun 2025

NO	ORGANISASI PERANGKAT DAERAH	JUMLAH			PAGU (RUPIAH)
		PROGRAM	KEGIATAN	SUB KEGIATAN	
1	Sekretariat Daerah	3	20	62	39.992.584.544
2	Sekretariat Dewan Perwakilan Rakyat Daerah	2	17	57	39.992.584.544
3	Inspektorat Daerah	3	12	37	9.501.044.148
4	Dinas Penanaman Modal dan Pelayanan Terpadu Satu Pintu	5	13	28	4.972.689.481
5	Dinas Kebudayaan dan Pariwisata	10	18	38	9.065.950.237
6	Dinas Komunikasi dan Informatika	5	10	34	14.613.801.491
7	Dinas Koperasi, Usaha Kecil dan Menengah	7	13	28	7.915.197.246
8	Dinas Kepemudaan dan Olahraga	4	15	46	21.212.595.371
9	Dinas Perindustrian dan Tenaga Kerja	8	15	29	10.786.349.709
10	Dinas Perhubungan	2	14	34	21.376.861.375
11	Dinas Perdagangan	6	16	35	14.656.765.385
12	Dinas Kesehatan	5	20	67	347.586.641.893
13	Dinas Sosial	6	13	35	8.918.915.495
14	Dinas Pendidikan	6	17	67	214.677.074.021
15	Dinas Perumahan dan Kawasan Permukiman	7	18	37	33.411.004.509
16	Dinas Pekerjaan Umum dan Penataan Ruang	10	20	55	80.405.477.122
17	Dinas Kependudukan dan Catatan Sipil	4	16	34	8.120.973.609
18	Dinas Lingkungan Hidup	8	15	33	33.543.555.194
19	Dinas Perpustakaan dan Kearsipan	5	16	43	9.818.933.473
20	Dinas Pangan dan Pertanian	12	29	57	14.722.599.266

Sumber : Badan Perencanaan Penelitian dan Pengembangan Daerah

Tabel 2.42 : Rekapitulasi Rencana Program dan Kegiatan Pemerintah Kota Salatiga Tahun 2025

NO	ORGANISASI PERANGKAT DAERAH	JUMLAH			PAGU (RUPIAH)
		PROGRAM	KEGIATAN	SUB KEGIATAN	
21	Dinas Pemberdayaan Perempuan, Pelindungan Anak, Pengendalian Penduduk dan Keluarga Berencana	9	27	61	11.649.291.678
22	Badan Perencanaan, Penelitian dan Pengembangan Daerah	4	13	37	10.308.613.326
23	Badan Pengelolaan Keuangan dan Pendapatan Daerah	3	13	35	34.257.519.714
24	Badan Kepegawaian dan Pengembangan Sumber Daya Manusia	3	13	35	11.049.840.699
25	Badan Penanggulangan Bencana Daerah	2	11	34	4.460.701.853
26	Rumah Sakit Umum Daerah				
27	Badan Kesatuan Bangsa dan Politik	6	12	32	10.244.646.928
28	Satuan Polisi Pamong Praja	3	12	34	14.888.878.877
29	Kecamatan Tingkir	5	13	29	19.579.620.926
30	Kecamatan Sidorejo	5	14	30	17.776.229.018
31	Kecamatan Argomulyo	5	13	28	17.391.496.070
32	Kecamatan Sidomukti	5	13	28	13.480.940.810
JUMLAH		168	483	1.266	1.112.589.534.731

Sumber : Badan Perencanaan Penelitian dan Pengembangan Daerah

Tabel 2.43 : Banyaknya Kerja Sama Daerah Tahun 2025

NO	JENIS KERJASAMA	JUMLAH
	NOTA KESEPAKATAN	
1	Universitas Diponegoro Semarang	1
2	Pengadilan Agama Kota Salatiga	1
3	Universitas Islam Negeri Walisongo	1
4	Kementerian Perumahan dan Kawasan Permukiman	1
5	Ombudsman Republik Indonesia	1
6	Kantor Perwakilan Bank Indonesia Provinsi Jawa Tengah	1
7	BPJS Kesehatan Kantor Cabang Ungaran	1
8	Kejaksaan Negeri Salatiga	1
9	Balai Pemasarakayan Kelas I Semarang	1
10	null	null
	KESEPAKATAN BERSAMA	
1	Pemerintah Kabupaten Halmahera Tengah	2
2	Sekolah Tinggi Teologi Berea	1
3	Politeknik Bhakti Semesta	1
4	PT. Pilar Teknotama	1
5	Lembaga Bantuan Hukum Pendowo Solutigo	1
6	Yayasan Kemala Bhayangkari Cabang Salatiga	1
7	Universitas 17 Agustus 1945	1
8	Yayasan Kerukunan antar Masyarakat Semarang	1
9	Mercy Corps Indonesia	1
10	Universitas Kristen Satya Wacana Salatiga	1
11	PT. Selalu Cinta Indonesia	1

Sumber : Bagian Pemerintahan Setda Kota Salatiga

Tabel 2.43 : Lanjutan

NO	JENIS KERJASAMA	JUMLAH
12	Institut Teknologi dan Bisnis Semarang	1
13	PT. Woolu Aksara Maya	1
14	Akademi Pelayaran Nasional Surakarta	1
15	STIE YKPN	1
	PERJANJIAN KERJASAMA	
1	Sekolah Tinggi Teologi Brea	1
2	Politeknik Bhakti Semesta	1
3	PT. Tiga Serangkai Pustaka Mandiri	1
4	PT. Pilar Teknotama	1
5	Perumda BPR Bank Salatiga	1
6	Universitas Kristen Satya Wacana Salatiga	2
7	Yayasan Kerukunan antar Masyarakat Semarang	1
8	Lembaga Bantuan Hukum Pendowo Solutigo	1
9	Biro Hukum Setda Proinsi Jawa Tengah	1
10	Dirjen Pajak RI	1
11	Pemerintah Kabupaten Halmahera Tengah	1
12	Institut Teknologi dan Bisnis Semarang dan BKPSDM Sallatiga	3
13	PT. Bank Pembangunan Daerah Jateng	1
14	PT. Woolu Aksara Maya	1
15	STIE YKPN	2
16	Kejaksaan Negeri Salatiga	1

Sumber : Bagian Pemerintahan Setda Kota Salatiga

Tabel 2.44 : Banyaknya Pelayanan Izin Operasional Klinik per Bulan Tahun 2025

NO	BULAN	KECAMATAN				JUMLAH
		ARGOMULYO	SIDOMUKTI	SIDOREJO	TINGKIR	
1	Januari	0	0	0	0	0
2	Februari	0	1	0	1	2
3	Maret	0	0	0	0	0
4	April	0	0	1	0	1
5	Mei	0	0	0	0	0
6	Juni	0	0	0	0	0
7	Juli	1	0	0	0	1
8	Agustus	0	0	0	0	0
9	September	0	0	0	0	0
10	Oktober	0	0	0	0	0
11	November	0	0	0	0	0
12	Desember	0	0	0	0	0
JUMLAH		1	1	1	1	4

Sumber: Dinas Penanaman Modal dan Pelayanan Terpadu Satu Pintu

Tabel 2.45 : Banyaknya Pelayanan Surat Izin Apotek per Bulan Tahun 2025

NO	BULAN	KECAMATAN				JUMLAH
		ARGOMULYO	SIDOMUKTI	SIDOREJO	TINGKIR	
1	Januari	0	0	0	0	0
2	Februari	0	0	0	0	0
3	Maret	0	0	0	0	0
4	April	0	1	0	0	1
5	Mei	0	0	1	0	1
6	Juni	0	0	0	0	0
7	Juli	0	1	0	0	1
8	Agustus	0	0	1	0	1
9	September	0	0	0	0	0
10	Oktober	0	0	0	0	0
11	November	0	1	0	3	4
12	Desember	0	1	0	0	1
JUMLAH		0	4	2	3	9

Sumber: Dinas Penanaman Modal dan Pelayanan Terpadu Satu Pintu

Tabel 2.46 : Banyaknya Pelayanan Izin Pendirian Program atau Satuan Pendidikan (IPPSP) per Bulan Tahun 2025

NO	BULAN	KECAMATAN				JUMLAH
		ARGOMULYO	SIDOMUKTI	SIDOREJO	TINGKIR	
1	Januari	0	0	0	0	0
2	Februari	0	0	0	0	0
3	Maret	0	0	0	0	0
4	April	0	0	0	0	0
5	Mei	0	0	0	0	0
6	Juni	0	0	0	0	0
7	Juli	0	0	0	0	0
8	Agustus	0	0	0	0	0
9	September	0	0	0	0	0
10	Oktober	0	0	0	0	0
11	November	0	0	0	0	0
12	Desember	0	0	0	0	0
JUMLAH		0	0	0	0	0

Sumber: Dinas Penanaman Modal dan Pelayanan Terpadu Satu Pintu

Tabel 2.47 : Banyaknya Pelayanan Izin Penggunaan Gedung Pertemuan Daerah (IPGPD) per Bulan Tahun 2025

NO	BULAN	KECAMATAN				JUMLAH
		ARGOMULYO	SIDOMUKTI	SIDOREJO	TINGKIR	
1	Januari	0	0	0	0	0
2	Februari	0	0	1	0	1
3	Maret	0	0	0	0	0
4	April	0	0	0	0	0
5	Mei	0	0	1	0	1
6	Juni	0	0	0	0	0
7	Juli	0	0	1	0	1
8	Agustus	0	0	0	0	0
9	September	0	0	1	0	1
10	Oktober	0	0	0	0	0
11	November	0	0	1	0	1
12	Desember	0	0	1	0	1
JUMLAH		0	0	6	0	6

Sumber: Dinas Penanaman Modal dan Pelayanan Terpadu Satu Pintu

Tabel 2.48 : Banyaknya Pelayanan Izin Penyelenggaraan Pendidikan Non Formal (IPPNF) per Bulan Tahun 2025

NO	BULAN	KECAMATAN				JUMLAH
		ARGOMULYO	SIDOMUKTI	SIDOREJO	TINGKIR	
1	Januari	0	0	0	0	0
2	Februari	0	0	1	0	1
3	Maret	0	0	0	0	0
4	April	0	0	1	0	1
5	Mei	0	0	0	0	0
6	Juni	0	0	0	0	0
7	Juli	0	0	0	0	0
8	Agustus	0	0	0	0	0
9	September	0	0	0	0	0
10	Oktober	0	0	0	0	0
11	November	0	0	0	0	0
12	Desember	0	0	0	0	0
JUMLAH		0	0	2	0	2

Sumber: Dinas Penanaman Modal dan Pelayanan Terpadu Satu Pintu

Tabel 2.49 : Banyaknya Pelayanan Kesesuaian Kegiatan Pemanfaatan Ruang (KPPR) per Bulan Tahun 2025

NO	BULAN	KECAMATAN				JUMLAH
		ARGOMULYO	SIDOMUKTI	SIDOREJO	TINGKIR	
1	Januari	5	4	6	5	20
2	Februari	11	6	16	2	35
3	Maret	10	5	8	2	25
4	April	3	4	2	3	12
5	Mei	9	5	13	2	29
6	Juni	8	4	7	3	22
7	Juli	9	9	4	5	27
8	Agustus	10	13	12	6	41
9	September	3	8	10	2	23
10	Oktober	9	25	17	7	58
11	November	4	4	8	5	21
12	Desember	1	5	4	6	16
JUMLAH		82	92	107	48	329

Sumber: Dinas Penanaman Modal dan Pelayanan Terpadu Satu Pintu

Tabel 2.50 : Banyaknya Realisasi Penerbitan Nomor Induk Berusaha (NIB) menurut Resiko per Bulan Tahun 2025

NO	BULAN	RESIKO				JUMLAH
		RENDAH	MENENGAH RENDAH	MENENGAH TINGGI	TINGGI	
1	Januari	326	72	44	10	452
2	Februari	770	231	91	23	1.115
3	Maret	417	94	104	23	638
4	April	307	46	45	26	424
5	Mei	416	90	48	19	573
6	Juni	374	61	59	15	509
7	Juli	653	94	53	29	829
8	Agustus	615	120	82	22	839
9	September	542	111	66	14	733
10	Oktober	347	151	53	12	563
11	November	389	100	6	4	499
12	Desember	376	53	23	8	460
JUMLAH		2.610	594	391	116	7.634

Sumber: Dinas Penanaman Modal dan Pelayanan Terpadu Satu Pintu

Tabel 2.51: Banyaknya Pelayanan Persetujuan Bangunan Gedung pada Pemerintah Kota Salatiga Tahun 2025

NO	BULAN	KECAMATAN				JUMLAH
		ARGOMULYO	SIDOMUKTI	SIDOREJO	TINGKIR	
1	Januari	2	1	3	1	7
2	Februari	5	3	8	3	19
3	Maret	7	3	4	2	16
4	April	1	3	8	3	15
5	Mei	3	6	1	3	13
6	Juni	9	6	10	3	28
7	Juli	3	1	3	2	9
8	Agustus	4	0	2	5	11
9	September	7	9	6	6	28
10	Oktober	0	2	6	0	8
11	November	6	8	8	4	26
12	Desember	2	6	8	4	20
JUMLAH		49	48	67	36	200

Sumber : Dinas Penanaman Modal dan Pelayanan Terpadu Satu Pintu Kota Salatiga

Tabel 2.52 : Banyaknya Gugus Depan Kwartirab Kota Salatiga Tahun 2025

NO	NAMA PANGKALAN	KWARAN	PUTRA	PUTRI	JUMLAH
1	Salatiga	Argomulyo	36	36	72
2	Salatiga	Sidomukti	38	38	76
3	Salatiga	Sidorejo	52	52	104
4	Salatiga	Tingkir	28	28	56
Jumlah			154	154	308

Sumber : Dinas Kepemudaan dan Olahraga

Tabel 2.53 : Hasil QA (Quality Assurance) Maturitas SPIP Tahun 2021 – Tahun 2025

NO	HASIL QA MATURITAS SPIP	Tahun				
		2021	2022	2023	2024	2025
1	NILAI	0	0	3	3	2
2	UNGGAH QA	0	0	3	3.600	2.921

Sumber : Inspektorat Daerah

Tabel 2.54 : Hasil QA (Quality Assurance) Kapabilitas APIP Tahun 2021 - Tahun 2025

NO	HASIL QA MATURITAS APIP	Tahun				
		2021	2022	2023	2024	2025
1	NILAI	0	0	3	3	2
2	UNGGAH QA	0	0	3	3,24	2,34

Sumber : Inspektorat Daerah

Tabel 2.55 : Indikator Kinerja Tujuan Pemerintah Kota Salatiga Tahun 2025

NO	INDIKATOR KINERJA TUJUAN	SATUAN	TARGET	REALISASI	CAPAIAN
1	Rata-rata Lama Sekolah	Tahun	11,48	11,49	100,00
2	Harapan Lama Sekolah	Tahun	15,46	15,47	100,00
3	Indeks Literasi Masyarakat	Nilai	63,14	63,14	100,00
4	Cakupan cagar budaya, sejarah dan obyek pemajuan kebudayaan yang dilindungi, dikembangkan dan dimanfaatkan	%	44,98	56,52	125,66
5	Peningkatan Prestasi Olahraga	Jumlah Medali	16	75	468,75
6	Tingkat Partisipasi Pemuda dalam Kegiatan Ekonomi Mandiri, Organisasi Kepemudaan dan Organisasi Sosial Kemasyarakatan	%	23,00	18,53	80,57
7	Angka harapan Hidup	Tahun	78,30	78,75	100,57

Sumber : Badan Perencanaan, Penelitian dan Pengembangan Daerah

Tabel 2.55 : Lanjutan

NO	INDIKATOR KINERJA TUJUAN	SATUAN	TARGET	REALISASI	CAPAIAN
8	Laju Pertumbuhan Penduduk	%	1,18	1,18	100,00
9	Pertumbuhan Ekonomi	%	5,40-6,10	5,55	96,52
10	Pendapatan per kapita *PDRB ADHK	Juta	57,90	57,82	99,86
11	Pertumbuhan Nilai Investasi	%	10,40	-5,62	-54,04
12	Tingkat Pengangguran Terbuka	%	3,67 - 2,54	3,67	118,20
13	Tingkat Partisipasi Angkatan Kerja	%	70,85-71,62	70,93	99,57
14	Cakupan penduduk memenuhi kriteria yang terdata dalam DTKS	%	97,03	97,89	100,89
15	Pola Pangan Harapan	Skor	96,60	92,40	95,65
16	Persentase Peminat Transmigrasi	%	20,00	4,07	20,35
17	Score Capaian KLA (Kota Layak Anak)	Nilai	625	611	97,76
18	IDG (Indeks Pemberdayaan Gender)	Nilai	81	79,48	98,12
19	IPG (Indeks Pembangunan Gender)	Nilai	96	95,45	99,43
20	Indeks Reformasi Birokrasi	Nilai	80,25	80,21	99,95
21	Cakupan Penanganan Ketentraman Kota	%	100	100	100,00
22	Penanggulangan Potensi Konflik	%	100	83,10	83,10

Sumber : Badan Perencanaan, Penelitian dan Pengembangan Daerah

Tabel 2.55 : Lanjutan

NO	INDIKATOR KINERJA TUJUAN	SATUAN	TARGET	REALISASI	CAPAIAN
23	Indeks Ketahanan Daerah (IKD) terhadap Bencana	Nilai	3,91	0,50	12,79
24	Persentase Kawasan Wajah Kota yang Tertata Dengan Baik	%	61,80	61,80	100,00
25	Indeks Kualitas Lingkungan Hidup	Nilai	69,93	68,70	98,24
26	Rasio Konektivitas Kota	%	0,88	0,88	100,00
27	Kinerja Lalu Lintas Kota	%	0,30	0,23	123,33
28	Persentase Rumah yang di dukung oleh PSU	%	12,90	13,59	105,35
29	Pemukiman yang Tertata	%	6,62	6,62	100,00

Sumber : Badan Perencanaan, Penelitian dan Pengembangan Daerah

Tabel 2.56 : Banyaknya Penerbitan Tanda Daftar Gudang (TDG) per Bulan, Tahun 2025

NO	BULAN	KECAMATAN				JUMLAH
		ARGOMULYO	SIDOMUKTI	SIDOREJO	TINGKIR	
1	Januari					
2	Februari	1				1
3	Maret					
4	April					
5	Mei					
6	Juni					
7	Juli	1				1
8	Agustus	1				1
9	September					
10	Oktober					
11	November					
12	Desember					
JUMLAH		3	0	0	0	3

Sumber : Dinas Penanaman Modal dan Pelayanan Terpadu Satu Pintu

Tabel 2.57 : Banyaknya Penerbitan Surat Keterangan Penjual Langsung Minuman Berakohol Golongan B dan C (SPKL-B dan SPKL-C) per Bulan Tahun 2025

NO	BULAN	KECAMATAN				JUMLAH
		ARGOMULYO	SIDOMUKTI	SIDOREJO	TINGKIR	
1	Januari	0	0	0	0	0
2	Februari	0	0	0	0	0
3	Maret	0	0	0	0	0
4	April	0	0	0	0	0
5	Mei	0	0	0	0	0
6	Juni	0	0	0	0	0
7	Juli	0	0	0	0	0
8	Agustus	0	0	0	0	0
9	September	0	0	0	0	0
10	Oktober	0	0	0	0	0
11	November	0	0	0	0	0
12	Desember	0	0	0	0	0
JUMLAH		0	0	0	0	0

Sumber : Dinas Penanaman Modal dan Pelayanan Terpadu Satu Pintu

Tabel 2.58 : Banyaknya Penerbitan Ijin Mendirikan Lembaga Pelatihan Kerja (MPLK) per Bulan Tahun 2025

NO	BULAN	KECAMATAN				JUMLAH
		ARGOMULYO	SIDOMUKTI	SIDOREJO	TINGKIR	
1	Januari	0	0	0	0	0
2	Februari	0	0	0	0	0
3	Maret	0	0	0	0	0
4	April	0	0	0	0	0
5	Mei	0	0	0	0	0
6	Juni	0	0	0	0	0
7	Juli	0	0	0	0	0
8	Agustus	0	0	0	0	0
9	September	0	0	0	0	0
10	Oktober	0	0	0	0	0
11	November	0	0	0	0	0
12	Desember	0	0	0	0	0
JUMLAH		0	0	0	0	0

Sumber : Dinas Penanaman Modal dan Pelayanan Terpadu Satu Pintu

Tabel 2.59 : Banyaknya Realisasi Investasi per Triwulan Tahun 2025

NO	BULAN	KECAMATAN				JUMLAH
		TRIWULAN I	TRIWULAN II	TRIWULAN III	TRIWULAN IV	
1	PMA	71.983.152.689	71.199.788.066	73.588.160.545	0	216.771.101.300
2	PMDN	133.481.291.369	126.032.869.425	122.905.153.493	0	382.419.314.287
JUMLAH		205.464.444.058	197.232.657.491	196.493.314.038	0	599.190.415.587

Sumber : Dinas Penanaman Modal dan Pelayanan Terpadu Satu Pintu



BAB III

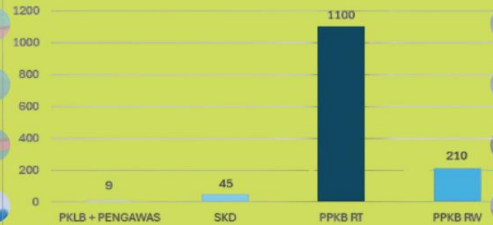
KEPENDUDUKAN & KETENAGAKERJAAN

DATA STATISTIK SEKTORAL KOTA SALATIGA TAHUN 2025

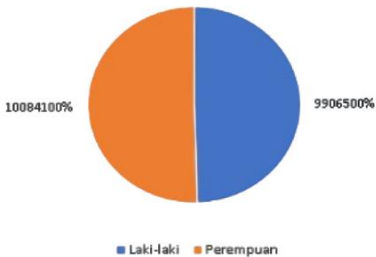
Banyaknya Posyandu Integrasi Layanan Primer (ILP) per Kelurahan Kota Salatiga Tahun 2025



BANYAKNYA KADER KELUARGA BERENCANA TAHUN 2025



PERBANDINGAN JUMLAH PENDUDUK LAKI-LAKI DAN PEREMPUAN KOTA SALATIGA TAHUN 2025



JUMLAH PENDUDUK KOTA SALATIGA TAHUN 2025
SEBANYAK 199.906 JIWA,
DENGAN KEPADATAN
PENDUDUK SEBESAR
3635.98 JIWA/KM2.

JUMLAH PENDUDUK TIAP KECAMATAN

Sidorejo	Tingkir	Argomulyo	sidomukti
54898 jiwa	47374 jiwa	51894 jiwa	45740 jiwa

BAB III**KEPENDUDUKAN DAN KETENAGAKERJAAN**

Kependudukan dan Ketenagakerjaan menampilkan data yang terkait dengan kependudukan, ketenagakerjaan dan keluarga berencana.

A. Kependudukan

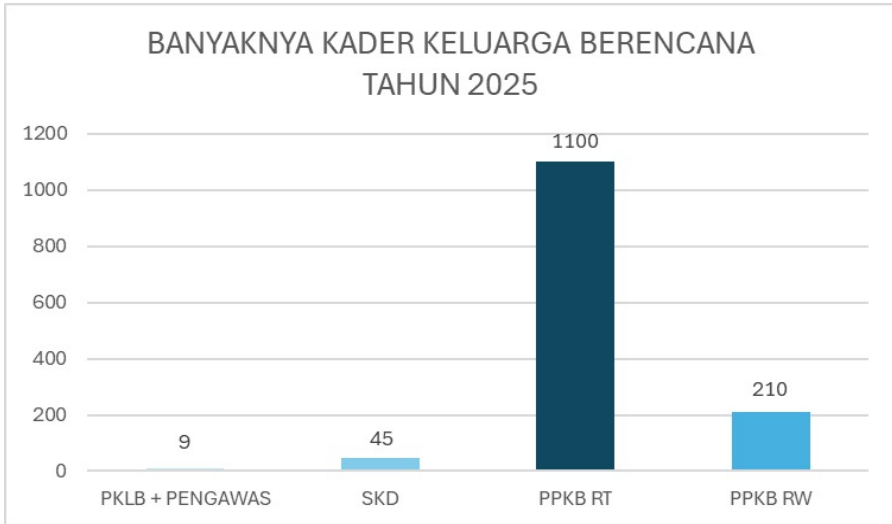
Jumlah penduduk Kota Salatiga Tahun 2025 adalah sebanyak 199.906 jiwa (tabel 3.2) yang tersebar pada 4 (empat) Kecamatan, 23 Kelurahan yang ada di Kota Salatiga dengan kepadatan penduduk di Kota Salatiga adalah 3.635,98 (tabel 3.4) jiwa/per Km².

B. Ketenagakerjaan

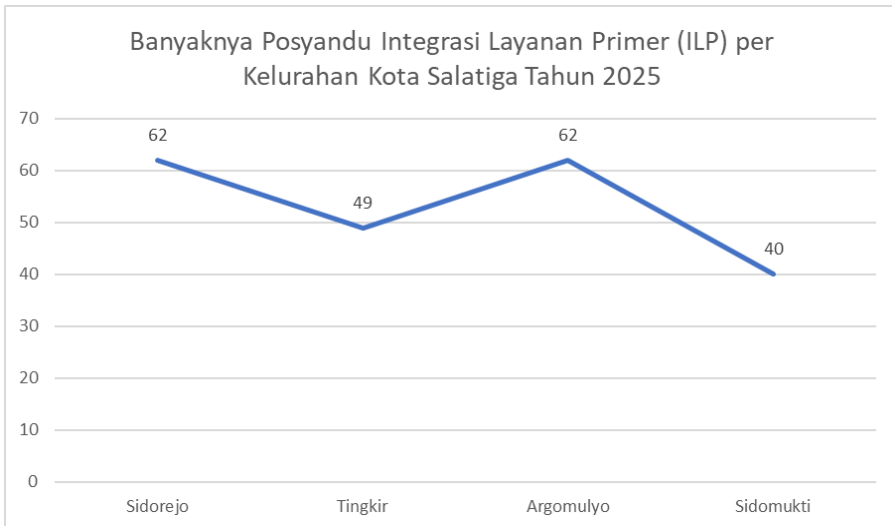
Data ketenagakerjaan yang ditampilkan adalah gambaran tenaga kerja di Kota Salatiga pada Tahun 2025. Jumlah Tenaga Kerja Industri Tahun 2025 adalah sebesar 31.098 tenaga kerja. Banyaknya pencari kerja sampai dengan Tahun 2025 adalah sebanyak 941 orang, sedangkan banyaknya permintaan kerja adalah 2.320 orang.

C. Keluarga Berencana

Data terkait Keluarga Berencana yang ditampilkan adalah gambaran mengenai pelaksanaan program Keluarga Berencana dan data Posyandu di Kota Salatiga. Pada Tahun 2025 tercatat jumlah Pasangan Usia Subur (PUS) adalah sebesar 26.533. Jumlah kader KB Kota Salatiga tercatat 1.364 orang yang terdiri dari PLKB dan Pengawas sebanyak 9 orang, SKD sebanyak 45 orang, PKK RT sebanyak 1.100 orang dan PPKB RW sebanyak 210 orang. Jumlah posyandu BALITA sebanyak 227 (tabel 3.21) Posyandu sedangkan jumlah Posyandu LANSIA sebanyak 202 (tabel 3.21) Posyandu.



Gambar 3.1 Banyaknya Kader KB Tahun 2025



Gambar 3.2 Banyaknya Posyandu Integrasi Layanan Primer (ILP) per Kelurahan Kota Salatiga Tahun 2025

Tabel 3.1 : Jumlah Penduduk dan Persentase Pertumbuhan Penduduk Tahun 2021 - Tahun 2025

Tahun	Penduduk	Pertumbuhan	
		Pertumbuhan	%
2021	196.440	358	0.19
2022	200.220	3.780	1.92
2023	201.369	631	0.31
2024	198.971	599	0.30
2025	199.906	556	0.28

Sumber:

* Data Jumlah penduduk bersumber dari Dinas Kependudukan dan Pencatatan Sipil Kota Salatiga

** Pertumbuhan: Jumlah Penduduk Tahun ini (N) dikurangi Jumlah Penduduk Tahun Lalu (N-1)

KETERANGAN :

Sesuai dengan UU No. 24 Tahun 2013 pasal 7 huruf g, yang berbunyi "Penyajian Data Kependudukan berskala Kabupaten/Kota berasal dari Data Kependudukan yang telah dikonsolidasikan dan dibersihkan oleh Kementerian yang bertanggung jawab dalam urusan pemerintahan dalam negeri".



Gambar 3.3 Banyaknya Penduduk Kota Salatiga Tahun 2021 – 2025



Gambar 3.4 Pertumbuhan Penduduk Kota Salatiga Tahun 2021 - 2025

Tabel 3.2 : Jumlah Penduduk Kota Salatiga Menurut Jenis Kelamin Tahun 2021 - Tahun 2025

Tahun	Laki-laki	Perempuan	Jumlah
2021	97.382	99.058	196.440
2022	99.403	100.817	200.220
2023	99.872	101.497	201.369
2024	98.571	100.400	198.971
2025	99.065	100.841	199.906

Sumber: Dinas Kependudukan dan Pencatatan Sipil Kota Salatiga



Gambar 3.5
Perbandingan Jumlah Penduduk Menurut Jenis Kelamin Tahun 2025

Tabel 3.3 : Jumlah Penduduk Kota Salatiga Menurut Jenis Kelamin Per Kelurahan Tahun 2025

KODE WILAYAH	KECAMATAN/ KELURAHAN	LAKI-LAKI	PEREMPUAN	JUMLAH
33.73.01	Sidorejo	27.135	27.763	54.898
33.73.01.1001	Blotongan	6.578	6.585	13.163
33.73.01.1002	Sidorejo Lor	7.154	7.385	14.539
33.73.01.1003	Salatiga	7.037	7.263	14.300
33.73.01.1004	Bugel	1.828	1.841	3.669
33.73.01.1005	Kauman Kidul	2.158	2.291	4.449
33.73.01.1006	Pulutan	2.380	2.398	4.778
33.73.02	Tingkir	23.353	24.021	47.374
33.73.02.1001	Kutowinangun Kidul	3.830	4.057	7.887
33.73.02.1002	Gendongan	2.560	2.680	5.240
33.73.02.1003	Sidorejo Kidul	3.977	4.093	8.070
33.73.02.1004	Kalibening	1.237	1.190	2.427
33.73.02.1005	Tingkir Lor	2.550	2.596	5.146
33.73.02.1006	Tingkir Tengah	2.725	2.751	5.476
33.73.02.1007	Kutowinangun Lor	6.474	6.654	13.128
33.73.03	Argomulyo	25.925	25.969	51.894
33.73.03.1001	Noborejo	3.494	3.538	7.032
33.73.03.1002	Ledok	5.446	5.523	10.969
33.73.03.1003	Tegalrejo	6.293	6.227	12.520
33.73.03.1004	Kumpulrejo	4.388	4.375	8.763
33.73.03.1005	Randuacir	3.670	3.659	7.329
33.73.03.1006	Cebongan	2.634	2.647	5.281
33.73.04	Sidomukti	22.652	23.088	45.740
33.73.04.1001	Kecandran	3.861	3.758	7.619
33.73.04.1002	Dukuh	7.234	7.494	14.728
33.73.04.1003	Mangunsari	8.663	8.762	17.425
33.73.04.1004	Kalicacing	2.894	3.074	5.968
JUMLAH		99.065	100.841	199.906

Sumber: Dinas Kependudukan dan Pencatatan Sipil Kota Salatiga

Tabel 3.4: Kepadatan Penduduk Kota Salatiga per Km² per Kelurahan Tahun 2025

KODE WILAYAH	KECAMATAN/ KELURAHAN	LUAS WILAYAH (Km ²)	JUMLAH PENDUDUK (JIWA)	KEPADATAN (JIWA/Km ²)
33.73.03	Argomulyo	18,14	51.573	2.843,05
33.73.03.1006	Cebongan	1,50	5.243	3.495,33
33.73.03.1004	Kumpulrejo	5,63	8.691	1.543,69
33.73.03.1002	Ledok	1,93	10.969	5.683,42
33.73.03.1001	Noborejo	3,19	6.973	2.185,89
33.73.03.1005	Randuacir	3,93	7.231	1.839,95
33.73.03.1003	Tegalrejo	1,96	12.466	6.360,20
33.73.04	Sidomukti	10,80	45.714	4.232,78
33.73.04.1002	Dukuh	3,64	14.732	4.047,25
33.73.04.1004	Kalicacing	0,72	5.999	8.331,94
33.73.04.1001	Kecandran	3,48	7.609	2.186,49
33.73.04.1003	Mangunsari	2,96	17.374	5.869,59
33.73.01	Sidorejo	15,61	54.807	3.511,02
33.73.01.1001	Blotongan	4,20	13.132	3.126,67
33.73.01.1004	Bugel	2,54	3.650	1.437,01
33.73.01.1005	Kauman Kidul	2,09	4.417	2.113,40
33.73.01.1006	Pulutan	2,13	4.756	2.232,86
33.73.01.1003	Salatiga	2,05	14.324	6.987,32
33.73.01.1002	Sidorejo Lor	2,60	14.528	5.587,69
33.73.02	Tingkir	10,43	47.256	4.530,78
33.73.02.1002	Gendongan	0,58	5.272	9.089,66
33.73.02.1004	Kalilbening	0,97	2.405	2.479,38
33.73.02.1007	Kutowinangun Lor	1,98	13.089	6.610,61
33.73.02.1001	Kutowinangun Kidul	1,04	7.957	7.650,96
33.73.02.1003	Sidorejo Kidul	2,75	7.932	2.884,36
33.73.02.1005	Tingkir Lor	1,73	5.125	2.962,43
33.73.02.1006	Tingkir Tengah	1,38	5.476	3.968,12
Jumlah		54,98	199.350	3.625,86

Sumber: Dinas Kependudukan dan Pencatatan Sipil Kota Salatiga

- * Data jumlah penduduk bersumber dari Dinas Kependudukan dan Pencatatan Sipil Kota Salatiga.
- ** Data luas wilayah bersumber dari Bagian Pemerintahan Setda Kota Salatiga.
- *** Kepadatan : Dihitung dari jumlah penduduk dibagi luas wilayah.

Tabel 3.5 : Banyaknya Rumah Tangga dan Rata-Rata Anggota Rumah Tangga per Kelurahan Tahun 2025

KODE WILAYAH	KECAMATAN/KELURAHAN	PENDUDUK	RUMAH TANGGA	RATA-RATA ART
33.73.01	Sidorejo	54.898	19.301	2,84
33.73.01.1001	Blotongan	13.163	4.484	2,94
33.73.01.1002	Sidorejo Lor	14.539	5.199	2,80
33.73.01.1003	Salatiga	14.300	5.233	2,73
33.73.01.1004	Bugel	3.669	1.273	2,88
33.73.01.1005	Kauman Kidul	4.449	1.519	2,93
33.73.01.1006	Pulutan	4.778	1.593	3,00
33.73.02	Tingkir	47.374	16.528	2,87
33.73.02.1001	Kutowinangun Kidul	7.887	2.894	2,73
33.73.02.1002	Gendongan	5.240	1.958	2,68
33.73.02.1003	Sidorejo Kidul	8.070	2.686	3,00
33.73.02.1004	Kalibening	2.427	781	3,11
33.73.02.1005	Tingkir Lor	5.146	1.706	3,02
33.73.02.1006	Tingkir Tengah	5.476	1.823	3,00
33.73.02.1007	Kutowinangun Lor	13.128	4.680	2,81
33.73.03	Argomulyo	51.894	17.911	2,90
33.73.03.1001	Noborejo	7.032	2.324	3,03
33.73.03.1002	Ledok	10.969	3.795	2,89
33.73.03.1003	Tegalrejo	12.520	4.453	2,81
33.73.03.1004	Kumpulrejo	8.763	3.035	2,89
33.73.03.1005	Randuacir	7.329	2.497	2,94
33.73.03.1006	Cebongan	5.281	1.807	2,92
33.73.04	Sidomukti	45.740	15.696	2,91
33.73.04.1001	Kecandran	7.619	2.490	3,06
33.73.04.1002	Dukuh	14.728	4.930	2,99
33.73.04.1003	Mangunsari	17.425	6.073	2,87
33.73.04.1004	Kalicacing	5.968	2.203	2,71
Jumlah		199.906	69.436	2,88

Sumber: Dinas Kependudukan dan Pencatatan Sipil Kota Salatiga

Tabel 3.6 : Banyaknya Penduduk Menurut Jenis Pekerjaan per Jenis Kelamin Tahun 2025

PEKERJAAN	LAKI-LAKI	PEREMPUAN	JUMLAH
BELUM TIDAK BEKERJA	25.159	23.230	48.389
MENGURUS RUMAH TANGGA	1	24.395	24.396
PELAJAR MAHASISWA	16.761	15.214	31.975
PENSIUNAN	2.108	1.299	3.407
PEGAWAI NEGERI SIPIL	2.178	2.144	4.322
TENTARA NASIONAL INDONESIA	1.195	13	1.208
KEPOLISIAN RI	475	44	519
PERDAGANGAN	180	175	355
PETANI PEKEBUN	989	717	1.706
PETERNAK	66	8	74
NELAYAN PERIKANAN	4	0	4
INDUSTRI	24	13	37
KONSTRUKSI	30	2	32
TRANSPORTASI	104	3	107
KARYAWAN SWASTA	20.218	16.006	36.224
KARYAWAN BUMN	492	212	704
KARYAWAN BUMD	112	64	176
KARYAWAN HONORER	354	269	623
BURUH HARIAN LEPAS	13.113	5.491	18.604
BURUH TANI PERKEBUNAN	567	302	869
BURUH NELAYAN PERIKANAN	8	0	8
BURUH PETERNAKAN	37	9	46
PEMBANTU RUMAH TANGGA	1	381	382
TUKANG CUKUR	44	0	44
TUKANG LISTRIK	35	0	35
TUKANG BATU	470	0	470
TUKANG KAYU	133	0	133
TUKANG SOL SEPATU	16	0	16
TUKANG LAS PANDAI BESI	71	0	71
TUKANG JAHIT	97	327	424
TUKANG GIGI	5	0	5
PENATA RIAS	3	44	47
PENATA BUSANA	1	2	3
PENATA RAMBUT	8	42	50
MEKANIK	234	0	234
SENIMAN	115	18	133

PEKERJAAN	LAKI-LAKI	PEREMPUAN	JUMLAH
TABIB	4	1	5
PARAJI	1	4	5
PERANCANG BUSANA	0	5	5
PENTERJEMAH	6	3	9
IMAM MESJID	2	0	2
PENDETA	147	16	163
PASTOR	16	0	16
WARTAWAN	26	3	29
USTADZ MUBALIGH	13	1	14
JURU MASAK	18	27	45
PROMOTOR ACARA	1	0	1
ANGGOTA DPR RI	0	0	0
ANGGOTA DPD	0	0	0
ANGGOTA BPK	0	0	0
PRESIDEN	0	0	0
WAKIL PRESIDEN	0	0	0
ANGGOTA MAHKAMAH KONSTITUSI	0	0	0
ANGGOTA KABINET KEMENTRIAN	0	0	0
DUTA BESAR	0	0	0
GUBERNUR	0	0	0
WAKIL GUBERNUR	0	0	0
BUPATI	0	0	0
WAKIL BUPATI	0	0	0
WALIKOTA	1	0	1
WAKIL WALIKOTA	0	0	0
ANGGOTA DPRD PROVINSI	0	0	0
ANGGOTA DPRD KABUPATEN KOTA	8	4	12
DOSEN	351	275	626
GURU	707	1.749	2.456
PILOT	1	0	1
PENGACARA	36	4	40
NOTARIS	1	9	10
ARSITEK	17	5	22
AKUNTAN	1	9	10
KONSULTAN	21	6	27
DOKTER	97	146	243
BIDAN	0	147	147
PERAWAT	52	208	260
APOTEKER	4	24	28

PEKERJAAN	LAKI-LAKI	PEREMPUAN	JUMLAH
PSIKIATER PSIKOLOG	3	8	11
PENYIAR TELEVISI	1	0	1
PENYIAR RADIO	6	2	8
PELAUT	112	2	114
PENELITI	12	2	14
SOPIR	952	0	952
PIALANG	0	0	0
PARANORMAL	1	1	2
PEDAGANG	1.395	2.050	3.445
PERANGKAT DESA	4	1	5
KEPALA DESA	0	0	0
BIARAWATI	0	6	6
WIRASWASTA	9.626	5.686	15.312
LAINNYA	14	13	27
Jumlah	99.065	100.841	199.906

Sumber: Dinas Kependudukan dan Pencatatan Sipil Kota Salatiga

Tabel 3.7 : Banyaknya Penduduk Menurut Kelompok Umur dan Jenis Kelamin Tahun 2025

USIA (TAHUN)	LAKIOLAKI	PEREMPUAN	JUMLAH
kurang dari 1	961	857	1.818
1 s.d. 5	6.258	5.784	12.042
6 s.d. 10	7.497	6.989	14.486
11 s.d. 15	8.013	7.570	15.583
16 s.d. 20	8.045	7.585	15.630
21 s.d. 25	7.388	7.180	14.568
26 s.d. 30	7.209	7.340	14.549
31 s.d. 35	7.358	7.143	14.501
36 s.d. 40	6.815	7.086	13.901
41 s.d. 45	8.143	8.395	16.538
46 s.d. 50	7.454	7.539	14.993
51 s.d. 55	6.188	6.630	12.818
56 s.d. 60	5.619	6.318	11.937
lebih dari 60	12.117	14.425	26.542
Jumlah	99.065	100.841	199.906

Sumber: Dinas Kependudukan dan Pencatatan Sipil Kota Salatiga

Tabel 3.8 : Banyaknya Pemeluk Agama Per Kelurahan Kota Salatiga Tahun 2025

KELURAHAN	ISLAM	KRISTEN	KATHOLIK	HINDU	BUDHA	KONGHUCU	KEPERCA-YAAN	JUMLAH
Argomulyo	41.510	8.191	1.990	39	152	3	9	51.894
Cebongan	4.818	385	76	0	1	0	1	5.281
Kumpulrejo	6.382	2.212	139	12	17	0	1	8.763
Ledok	8.693	1.644	587	0	44	0	1	10.969
Noborejo	6.681	284	65	0	2	0	0	7.032
Randuacir	5.936	1.107	235	1	46	3	1	7.329
Tegalrejo	9.000	2.559	888	26	42	0	5	12.520
Sidomukti	35.913	7.807	1.788	8	218	0	6	45.740
Dukuh	12.056	2.162	473	1	35	0	1	14.728
Kalicacing	3.271	2.033	508	1	154	0	1	5.968
Kecandran	7.414	121	77	0	7	0	0	7.619
Mangunsari	13.172	3.491	730	6	22	0	4	17.425
Sidorejo	43.901	7.652	3.185	10	146	0	4	54.898
Blotongan	11.040	1.451	632	1	39	0	0	13.163
Bugel	3.222	341	106	0	0	0	0	3.669
Kauman Kidul	3.833	382	218	8	8	0	0	4.449
Pulutan	4.660	84	30	0	4	0	0	4.778
Salatiga	10.312	2.660	1.274	1	52	0	1	14.300
Sidorejo Lor	10.834	2.734	925	0	43	0	3	14.539
Tingkir	38.543	6.716	1.974	13	120	3	5	47.374
Gendongan	3.516	1.191	509	1	22	1	0	5.240
Kalibening	2.422	4	0	0	1	0	0	2.427
Kutowinangu n Lor	10.476	1.940	684	5	19	0	4	13.128
Kutowinangu n Kidul	5.106	2.244	458	5	72	2	0	7.887
Sidorejo Kidul	6.875	997	190	2	5	0	1	8.070
Tingkir Lor	4.923	150	73	0	0	0	0	5.146
Tingkir Tengah	5.225	190	60	0	1	0	0	5.476
Jumlah	159.867	30.366	8.937	70	636	6	24	199.906

Sumber: Dinas Kependudukan dan Pencatatan Sipil Kota Salatiga

Tabel 3.9 : Banyaknya Pencari Kerja Berdasarkan Tingkat Pendidikan Menurut Jenis Kelamin Tahun 2025

PENDIDIKAN TERAKHIR	LAKI-LAKI	PEREMPUAN	JUMLAH
Doktor (S3)	0	0	0
Magister (S2)	0	2	2
Sarjana (S1)	41	115	156
Diploma IV (D4)	0	1	1
Diploma III (D3)	4	7	11
Diploma II (D2)	0	3	3
Diploma (D1)	5	4	9
SMK	103	248	351
SMU	100	250	350
SMP	2	53	55
SD	0	3	3
Tidak Lulus SD	0	0	0
Jumlah	255	686	941

Sumber: Dinas Perindustrian dan Tenaga Kerja Kota Salatiga

Tabel 3.10 : Banyaknya Pendaftaran Pencari Kerja berdasarkan Jenis Kelamin per Bulan Tahun 2025

BULAN	PENDAFTARAN			PENEMPATAN			PERMINTAAN		
	L	P	Jumlah	L	P	Jumlah	L	P	Jumlah
Januari	11	23	34	3	5	8	25	50	75
Februari	13	62	75	10	59	69	100	500	600
Maret	3	9	12	0	0	0	0	0	0
April	9	15	24	0	0	0	0	0	0
Mei	60	116	176	45	85	130	120	310	430
Juni	31	114	145	22	89	111	30	140	170
Juli	36	91	127	34	98	132	65	200	265
Agustus	19	57	76	12	56	68	30	160	190
September	23	37	60	20	33	53	30	100	130
Oktober	14	15	29	1	6	7	25	75	100
November	29	124	153	21	124	145	40	210	250
Desember	7	23	30	6	4	10	30	30	60
Jumlah	255	686	941	177	570	747	510	1.810	2.320

Sumber: Dinas Perindustrian dan Tenaga Kerja Kota Salatiga

Tabel 3.11 : Banyaknya Lowongan Pekerjaan yang Terpenuhi menurut Lapangan Kerja dan Jenis Kelamin Tahun 2025

LAPANGAN USAHA	LAKI-LAKI	PEREMPUAN	JUMLAH
Jasa Kemasyarakatan, Sosial dan Perorangan	0	0	0
Keuangan, Asuransi, Persewaan dan Jasa	0	0	0
Angkutan	0	0	0
Perdagangan, Rumah Makan dan Hotel	6	4	10
Bangunan	0	0	0
Listrik Gas dan air	0	0	0
Industri Pengolahan	179	584	763
Pertambangan dan Penggalian	0	0	0
Pertanian, Kehutanan Perburuan & Perikanan	0	0	0
Jumlah	185	588	773

Sumber: Dinas Perindustrian dan Tenaga Kerja Kota Salatiga

Tabel 3.12 : Usaha-Usaha Kesejahteraan Pekerja oleh Pengusaha (Surat Edaran Menaker Nomor 4 Tahun 2018 tentang Penyediaan fasilitas Kesejahteraan Pekerja/Buruh di Perusahaan) di Kota Salatiga Tahun 2025.

MACAM USAHA KESEJAHTERAAN PEKERJA OLEH PENGUSAHA	JUMLAH
Kesehatan Pekerja	189
Pendidikan Ketrampilan Pekerja	35
Ruang Ganti Pakaian	255
Ruang Ibadah	255
Ruang Istirahat Pekerja	255
Koperasi Pekerja	48
Ruang Penitipan Anak	0
Ruang Pendidikan/Kursus	32
Rekreasi dan Olah Raga	42
Asrama Pekerja	7
Balai Pekerja	20
Balai Pertemuan Pekerja	41
Balai Istirahat	44
Jumlah	1.223

Sumber: Dinas Perindustrian dan Tenaga Kerja Kota Salatiga

Tabel 3.13 : Pemegang Ijin Kerja bagi Tenaga Kerja Warga Negara Asing Pendetang (TKW NAP) menurut Kebangsaan di Kota Salatiga Tahun 2025

KEBANGSAAN	LAKI-LAKI	PEREMPUAN	JUMLAH
United States	14	12	26
France	1	0	1
Netherlands	2	0	2
Brazil	2	0	2
Costa Rica	1	0	1
New Zealand	0	1	1
Australia	1	0	1
South Korea	28	5	33
China	9	3	12
Taiwan	2	2	4
Peru	1	0	1
India	1	0	1
Spain	1	0	1
Philippines	0	1	1
Jumlah	63	24	87

Sumber: Dinas Perindustrian dan Tenaga Kerja Kota Salatiga

Tabel 3.14 : Banyaknya Tenaga Kerja Indonesia yang ditempatkan di Luar Negeri per Perusahaan Jasa Tenaga Kerja Indonesia (PJTKI) di Kota Salatiga Tahun 2025

NAMA PJTKI	NEGARA TUJUAN	LAKI-LAKI	PEREMPUAN	JUMLAH
PT. Alwihdah Jaya Sentosa	United Arab Emirates	1	0	1
PT. Amanah Putra Pratama	Taiwan	0	1	1
PT. Amrita Mahesa Prima	Hong Kong	0	1	1
PT. Andromeda Graha	Malaysia	0	1	1
	Taiwan	0	2	2
PT. Antobintan Permai	Taiwan	0	5	5
PT. Bumenjaya Eka Putra	Taiwan	0	1	1
PT. Bumi Mas Antarnusa	Taiwan	0	1	1
PT. Citra Putra Indarab	Taiwan	1	0	1

Sumber: Dinas Perindustrian dan Tenaga Kerja Kota Salatiga

Tabel 3.14 : lanjutan

NAMA PJTKI	NEGARA TUJUAN	LAKI-LAKI	PEREMPUAN	JUMLAH
PT. Crystal Biru Meuligo	Taiwan	0	1	1
PT. Dharmakerta Raharja	Taiwan	0	1	1
PT. Dian Yogya Perdana	Singapore	0	1	1
PT. Genta Karya Sejahtera	Malaysia	0	1	1
PT. Graha Mitra Balindo	Hong Kong	0	2	2
PT. Indo Duta Sembada	Taiwan	1	0	1
PT. Indotak Jaya Abadi	Singapore	0	1	1
	Malaysia	0	1	1
PT. Jafa Indo Corpora	Taiwan	0	2	2
	Turkey	2	0	2
	Malaysia	0	1	1
	Hong Kong	0	1	1
PT. Lombok Putra Pratama	Malaysia	1	0	1
PT. Mardel Mitra Sejahtera	Taiwan	0	1	1
PT. Mitra Kencana Prasetya	Malaysia	0	1	1
PT. Mutiara Putra Utama	Hong Kong	0	2	2
PT. Nayaka Kalyana	Malaysia	0	1	1
PT. Pelita Karya Juhari	Taiwan	0	1	1
PT. Phinisi Sumber Daya	Taiwan	0	1	1
PT. Prima Duta Sejati	Taiwan	0	1	1
PT. Putri Mandiri Abadi	Taiwan	1	1	2
PT. Rihlah Ibadi	Taiwan		1	1
PT. Sang Surya Sentosa Abadi	Hong Kong	0	1	1
PT. Tegar Sukses Abadi	Hong Kong	0	1	1
PT. Vita Melati Indo	Hong Kong	0	2	2
PT. Wahanakarya Suplindo	Taiwan	1	0	1
Jumlah		8	38	46

Sumber: Dinas Perindustrian dan Tenaga Kerja Kota Salatiga

Tabel 3.15 : Banyaknya Tenaga Kerja Industri per Kelurahan Tahun 2025

KODE WILAYAH	KECAMATAN/ KELURAHAN	JUMLAH
33.73.01	Sidorejo	1.111
33.73.01.1001	Blotongan	496
33.73.01.1002	Sidorejo Lor	149
33.73.01.1003	Salatiga	148
33.73.01.1004	Bugel	100
33.73.01.1005	Kauman Kidul	171
33.73.01.1006	Pulutan	47
33.73.02	Tingkir	3.519
33.73.02.1001	Kutowinangun Kidul	272
33.73.02.1002	Gendongan	173
33.73.02.1003	Sidorejo Kidul	177
33.73.02.1004	Kalibening	99
33.73.02.1005	Tingkir Lor	156
33.73.02.1006	Tingkir Tengah	242
33.73.02.1007	Kutowinangun Lor	2.400
33.73.03	Argomulyo	24.537
33.73.03.1001	Noborejo	1.776
33.73.03.1002	Ledok	2.399
33.73.03.1003	Tegalrejo	46
33.73.03.1004	Kumpulrejo	58
33.73.03.1005	Randuacir	18.526
33.73.03.1006	Cebongan	1.732
33.73.04	Sidomukti	1.931
33.73.04.1001	Kecandran	61
33.73.04.1002	Dukuh	101
33.73.04.1003	Mangunsari	1.720
33.73.04.1004	Kalicacing	49
Jumlah		31.098

Sumber: Dinas Perindustrian dan Tenaga Kerja Kota Salatiga

Tabel 3.16 : Banyaknya Usaha Industri dan Tenaga Kerja menurut Kelompok Industri Tahun 2025

LAPANGAN USAHA	JUMLAH USAHA	TENAGA KERJA	INVESTASI (JUTAAN RUPIAH)
Industri Hasil Pertanian dan Kehutanan	54	305	745
Industri Logam dan Mesin	66	100	42.910
Industri Aneka (Kecil dan Besar)	12	953	189.371
Industri Kimia	4	265	11.500
Industri lainnya	1.512	29.475	4.785.116
Jumlah	1.648	31.098	5.029.642

Sumber: Dinas Perindustrian dan Tenaga Kerja Kota Salatiga

Tabel 3.17 : Banyaknya Pasangan Usia Subur (PUS dan Peserta yang Sudah Mengikuti Program KB menurut Metode Kontrasepsi Jangka Panjang per Kecamatan Kota Salatiga Tahun 2025

WILAYAH		PUS	METODE KONTRASEPSI JANGKA PANJANG						
KODE	KECAMATAN		AKDR IUD	MOP	MOW	SUSUK	SUNTIK	PIL	KONDOM
33.73.01	Sidorejo	6.453	823	15	294	515	1.591	230	791
33.73.02	Tingkir	6.236	858	25	358	444	1.205	240	737
33.73.03	Argomulyo	7.878	1.003	20	351	825	1.984	217	558
33.73.04	Sidomukti	5.966	738	17	282	592	1.309	223	491
Jumlah		26.533	3.422	77	1.285	2.376	6.089	910	2.577

Sumber: Dinas Pemberdayaan Perempuan, Pelindungan Anak, Pengendalian Penduduk dan Keluarga Berencana Kota Salatiga

Tabel 3.18 : Banyaknya Peserta KB Baru menurut Metode Kontasepsi Jangka Panjang Tahun 2025

WILAYAH		PUS	METODE KONTRASEPSI JANGKA PANJANG						
KODE	KECAMATAN		AKDR IUD	MOP	MOW	SUSUK	SUNTIK	PIL	KONDOM
33.73.01	Sidorejo	6.453	77	0	0	79	27	30	18
33.73.02	Tingkir	6.236	192	16	271	81	251	174	7
33.73.03	Argomulyo	7.878	86	0	0	72	61	27	62
33.73.04	Sidomukti	5.966	124	0	34	122	116	18	78
Jumlah		26.533	479	16	305	354	455	249	165

Sumber: Dinas Pemberdayaan Perempuan, Pelindungan Anak, Pengendalian Penduduk dan Keluarga Berencana Kota Salatiga

Tabel 3.19 : Banyaknya Akseptor Aktif dan Akseptor Baru Keluarga Berencana per Kecamatan Tahun 2025

No	Kecamatan	Akseptor Aktif	Akseptor Baru
33.73.01	Sidorejo	4.259	231
33.73.02	Tingkir	3.867	976
33.73.03	Argomulyo	4.958	308
33.73.04	Sidomukti	3.652	492
Jumlah	2025	16.736	2.007
	2024	18.060	2.683
	2023	16.962	2.368
	2022	16.091	573
	2021	19.098	2.355

Sumber : Dinas Pemberdayaan Perempuan, Pelindungan Anak, Pengendalian Penduduk dan Keluarga Berencana Kota Salatiga

Tabel 3.20 : Banyaknya Kader Keluarga Berencana Tahun 2025

No	Kecamatan	PLKB + Pengawas	SKD	PPKB RT	PPKB RW
1.	Sidorejo	3	12	324	62
2.	Tingkir	2	13	276	49
3.	Argomulyo	2	12	289	59
4.	Sidomukti	2	8	211	40
Jumlah	2025	9	45	1.100	210
	2024	10	45	0	209
	2023	10	45	0	207
	2022	10	45	1.121	208
	2021	10	45	1.117	206

Sumber : Dinas Pemberdayaan Perempuan, Pelindungan Anak, Pengendalian Penduduk dan Keluarga Berencana

Tabel 3.21 : Banyaknya Kelompok Kegiatan Pembangunan Keluarga, Kependudukan dan Keluarga Berencana Tahun 2025

KODE WILAYAH	KECAMATAN/KELURAHAN	BKB	BKR	BKL	PIK R/M	UPPKA	JUMLAH
33.73.01	Sidorejo	20	5	9	11	7	52
33.73.01.1001	Blotongan	3	1	2	1	3	10
33.73.01.1002	Sidorejo Lor	2	0	0	2	1	5
33.73.01.1003	Salatiga	7	0	2	6	0	15
33.73.01.1004	Bugel	3	3	3	0	1	10
33.73.01.1005	Kauman Kidul	3	1	1	1	1	7
33.73.01.1006	Pulutan	2	0	1	1	1	5
33.73.02	Tingkir	10	5	5	6	6	32
33.73.02.1001	Kutowinangun Kidul	1	0	1	1	1	4
33.73.02.1002	Gendongan	2	1	1	0	0	4
33.73.02.1003	Sidorejo Kidul	0	1	0	1	1	3
33.73.02.1004	Kalibening	2	1	0	2	1	6
33.73.02.1005	Tingkir Lor	1	1	1	1	1	5
33.73.02.1006	Tingkir Tengah	3	0	1	0	1	5
33.73.02.1007	Kutowinangun Lor	1	1	1	1	1	5
33.73.03	Argomulyo	13	4	7	4	10	38
33.73.03.1001	Noborejo	1	0	1	0	1	3
33.73.03.1002	Ledok	4	0	1	1	1	7
33.73.03.1003	Tegalrejo	2	2	1	1	3	9
33.73.03.1004	Kumpulrejo	2	1	2	1	2	8
33.73.03.1005	Randuacir	2	1	1	1	2	7
33.73.03.1006	Cebongan	2	0	1	0	1	4
33.73.04	Sidomukti	16	3	6	7	5	37
33.73.04.1001	Kecandran	3	2	2	1	2	11
33.73.04.1002	Dukuh	6	0	1	3	0	10
33.73.04.1003	Mangunsari	4	1	2	3	2	12
33.73.04.1004	Kalicacing	3	0	1	0	1	5
Jumlah		59	17	27	28	28	159

Sumber : Dinas Pemberdayaan Perempuan, Pelindungan Anak, Pengendalian Penduduk dan Keluarga Berencana

Tabel 3.22 : Banyaknya Penduduk Menurut Jenis Pendidikan Akhir per Jenis Kelamin Tahun 2025

PENDIDIKAN TERAKHIR	LAKI-LAKI	PEREMPUAN	JUMLAH
Tidak/Belum Sekolah	23.266	22.070	45.336
Belum Taman SD/Sederajat	9.518	9.371	18.889
Tamat SD/Sederajat	11.953	14.375	26.328
SLTP/Sederajat	13.024	13.550	26.574
SLTA/Sederajat	27.679	25.165	52.844
Diploma I/II	698	1.108	1.806
Akademi/Diploma III/Sarjana Muda	2.505	3.591	6.096
Diploma IV/Strata I	9.222	10.688	19.910
Strata II	1.067	860	1.927
Strata III	133	63	196
Jumlah	99.065	100.841	199.906

Sumber : Dinas Kependudukan dan Pencatatan Sipil Kota Salatiga

Tabel 3.23 : Banyaknya Penduduk Menurut Status Perkawinan per Jenis Kelamin Tahun 2025

NO	STATUS PERKAWINAN	LAKI-LAKI	PEREMPUAN	JUMLAH
1.	Belum Kawin	46.746	40.354	87.100
2.	Kawin	47.457	47.537	94.994
3.	Cerai Hidup	2.142	3.313	5.455
4.	Cerai Mati	2.720	9.637	12.357
	Jumlah	99.065	100.841	199.906

Sumber : Dinas Kependudukan dan Pencatatan Sipil Kota Salatiga

Tabel 3.24 : Banyaknya Posyandu Integrasi Layanan Primer (ILP) per Kelurahan Kota Salatiga Tahun 2025

KODE WILAYAH	KECAMATAN/ KELURAHAN	JUMLAH POSYANDU ILP
33.73.01	Sidorejo	62
33.73.01.1001	Blotongan	15
33.73.01.1002	Sidorejo Lor	16
33.73.01.1003	Salatiga	12
33.73.01.1004	Bugel	7
33.73.01.1005	Kauman Kidul	7
33.73.01.1006	Pulutan	5
33.73.02	Tingkir	49
33.73.02.1001	Kutowinangun Kidul	8
33.73.02.1002	Gendongan	5
33.73.02.1003	Sidorejo Kidul	9
33.73.02.1004	Kalibening	3
33.73.02.1005	Tingkir Lor	8
33.73.02.1006	Tingkir Tengah	10
33.73.02.1007	Kutowinangun Lor	6
33.73.03	Argomulyo	62
33.73.03.1001	Noborejo	10
33.73.03.1002	Ledok	16
33.73.03.1003	Tegalrejo	9
33.73.03.1004	Kumpulrejo	10
33.73.03.1005	Randuacir	10
33.73.03.1006	Cebongan	7
33.73.04	Sidomukti	40
33.73.04.1001	Kecandran	7
33.73.04.1002	Dukuh	10
33.73.04.1003	Mangunsari	16
33.73.04.1004	Kalicacing	7
Jumlah		213

Sumber : Dinas Kesehatan Kota Salatiga



BAB IV

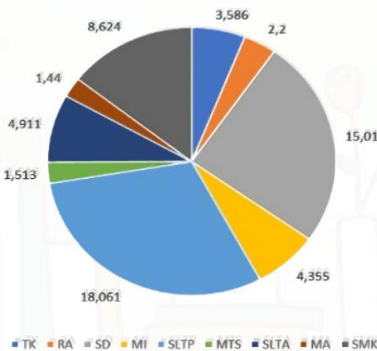
PENDIDIKAN

DATA STATISTIK SEKTORAL KOTA SALATIGA TAHUN 2025



Pasal 23 menjelaskan bahwa Tunjangan Profesi dan Tunjangan khusus bagi Guru Tetap bukan Pegawai Negeri Sipil diberikan sesuai dengan kesetaraan tingkat, masa kerja, dan kualifikasi yang berlaku bagi Guru Pegawai Negeri Sipil

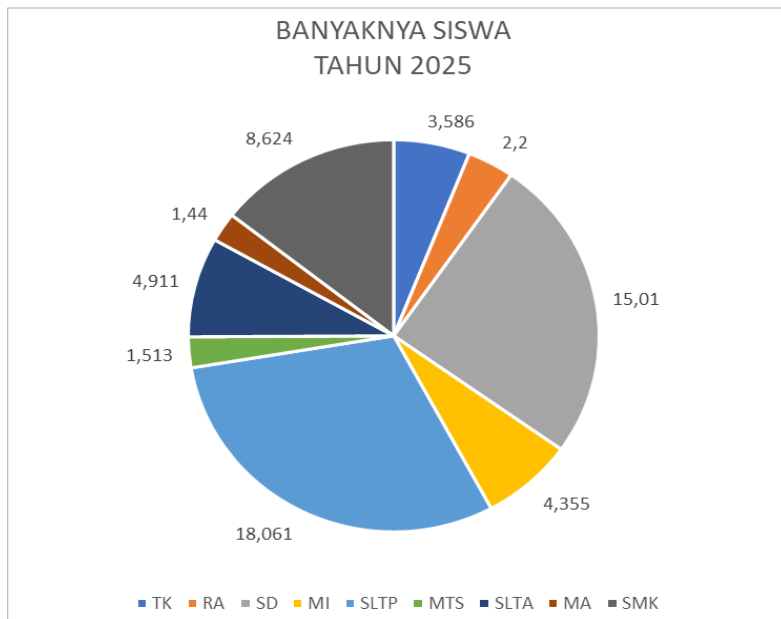
BANYAKNYA SISWA TAHUN 2025



BAB IV

PENDIDIKAN

Berdasarkan data sarana dan prasarana pendidikan di Kota Salatiga yang tercatat di Dinas Pendidikan Kota Salatiga pada Tahun 2025 tercatat Jumlah Taman Kanak-kanak (TK) sebanyak 83, Sekolah Dasar (SD) sebanyak 80, Sekolah Lanjutan Tingkat Pertama (SLTP) sebanyak 31, Sekolah Tingkat Lanjutan Atas (SLTA) sebanyak 8 dan Sekolah Menengah Kejuruan sebanyak (SMK) 17. Untuk data sarana pendidikan yang berada di bawah naungan Kantor Kementerian Agama Kota Salatiga terdiri dari Raudhatul Athfal (RA) sebanyak 30, Madrasah Ibtidaiyah (MI) sebanyak 13, Madrasah Tsanawiyah (MTS) sebanyak 6 dan Madrasah Aliyah (MA) sebanyak 4. Jumlah total keseluruhan siswa Tahun 2025 adalah untuk siswa SD sebanyak 15.010, siswa SLTP sebanyak 18.061, untuk siswa SLTA sebanyak 4.911 dan siswa SMK sebanyak 8.624.

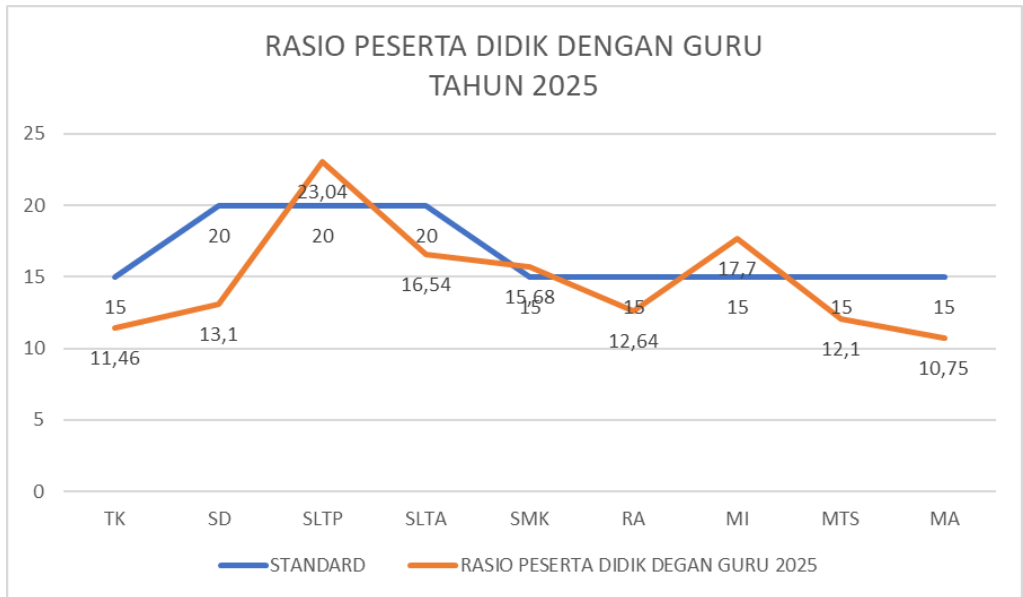


Gambar 4.1 Banyaknya siswa TK, RA, SD, MI, SLTP, MTs, SLTA, MA dan SMK di Kota Salatiga Tahun 2025

Peraturan Pemerintah Nomor 19 Tahun 2017 tentang Perubahan Atas Peraturan Pemerintah Nomor 74 Tahun 2008 tentang Guru. Pasal 23 menjelaskan bahwa Tunjangan Profesi dan Tunjangan khusus bagi Guru Tetap bukan Pegawai Negeri Sipil diberikan sesuai dengan kesetaraan tingkat, masa kerja, dan kualifikasi yang berlaku bagi Guru Pegawai Negeri Sipil, sedangkan berdasarkan pasal 16 Tunjangan Profesi untuk pemegang sertifikat pendidik apabila mengajar di satuan Pendidikan yang rasio minimal jumlah peserta didik terhadap gurunya sebagai berikut:

- a. untuk TK/ RA atau yang sederajat 15:1;
- b. untuk SD atau yang sederajat 20:1;
- c. untuk MI atau yang sederajat 15:1;
- d. untuk SLTP atau yang sederajat 20:1;
- e. untuk MTs atau yang sederajat 15:1;
- f. untuk SLTA atau yang sederajat 20:1;
- g. untuk MA atau yang sederajat 15:1;
- h. untuk SMK atau yang sederajat 15:1; dan

Berdasarkan Rasio jumlah guru dan jumlah siswa di Kota Salatiga, untuk tingkat TK sebesar 11,46 : 1; Sekolah Dasar sebesar 13,1 : 1; untuk tingkat Sekolah Lanjutan Tingkat Pertama sebesar 23,04 : 1; untuk tingkat Sekolah Lanjutan Tingkat Atas sebesar 16,54 : 1 dan untuk tingkat Sekolah Menengah Kejuruan sebesar 15,68 : 1. Sedangkan untuk Rasio Jumlah guru dan jumlah siswa sekolah dibawah naungan Kementerian Agama adalah : RA sebesar 12,64 : 1, untuk tingkat Madrasah Ibtidaiyah (MI) sebesar 17,7 : 1, untuk tingkat Madrasah Tsanawiyah (MTS) sebesar 12,1 : 1 dan untuk Madrasah Aliyah (MA) sebesar 10,75 : 1.



Gambar 4.2 Perbandingan Rasio Guru dan Siswa di Kota Salatiga Tahun 2025

- Standard
- Rasio Peserta Didik dengan Guru Tahun 2025

Tabel 4.1 : Banyaknya Sekolah, Murid dan Guru Taman Kanak-kanak per Kelurahan Tahun 2025

WILAYAH		SEKOLAH	MURID	GURU	RATA-RATA PER SEKOLAH		RASIO MURID GURU
KODE	KECAMATAN/KELURAHAN				MURID	GURU	
33.73.01	Sidorejo	22	1185	90	53,86	4,09	13,17
33.73.01.1001	Blotongan	2	179	13	89,5	6,5	13,77
33.73.01.1002	Sidorejo Lor	9	487	39	54,11	4,33	12,49
33.73.01.1003	Salatiga	9	454	36	50,44	4	12,61
33.73.01.1004	Bugel	1	44	1	44	1	44
33.73.01.1005	Kauman Kidul	1	21	1	21	1	21
33.73.01.1006	Pulutan						
33.73.02	Tingkir	20	998	83	49,9	4,15	12,027
33.73.02.1001	Kutowinangun Kidul	6	307	29	51,17	4,83	10,59
33.73.02.1002	Gendongan	3	151	13	50,33	4,33	11,62
33.73.02.1003	Sidorejo Kidul	1	79	8	79	8	9,88
33.73.02.1004	Kalibening						
33.73.02.1005	Tingkir Lor	2	121	9	60,5	4,5	13,44
33.73.02.1006	Tingkir Tengah	3	87	4	43,5	2	21,75
33.73.02.1007	Kutowinangun Lor	6	253	20	42,17	3,33	12,65
33.73.03	Argomulyo	18	649	57	36,06	3,17	11,39
33.73.03.1001	Noborejo	3	129	8	43	2,67	16,13
33.73.03.1002	Ledok	1	20	2	20	2	10
33.73.03.1003	Tegalrejo	5	228	19	45,6	3,8	12
33.73.03.1004	Kumpulrejo	2	35	7	17,5	3,5	5
33.73.03.1005	Randuacir	4	94	8	23,5	2	11,75
33.73.03.1006	Cebongan	3	143	13	47,67	4,33	11
33.73.04	Sidomukti	23	754	83	32,78	3,61	9,08
33.73.04.1001	Kecandran	1	51	3	51	3	17
33.73.04.1002	Dukuh	6	120	20	20	3,33	6
33.73.04.1003	Mangunsari	10	399	44	39,9	4,4	9,07
33.73.04.1004	Kalicacing	6	184	16	30,67	2,67	11,5
Jumlah		83	3.586	313	43,2	3,77	11,46

Sumber : Dinas Pendidikan Kota Salatiga

Tabel 4.2 : Banyaknya Sekolah, Murid dan Guru Sekolah Dasar per Kelurahan Tahun 2025

WILAYAH		SEKOLAH	MURID	GURU	RATA-RATA PER SEKOLAH		RASIO MURID GURU
KODE	KECAMATAN/KELURAHAN				MURID	GURU	
33.73.01	Sidorejo	24	4807	354	200,29	14,75	13,58
33.73.01.1001	Blotongan	3	476	45	158,67	15	10,58
33.73.01.1002	Sidorejo Lor	7	1.343	98	267	14	13,7
33.73.01.1003	Salatiga	10	2.670	175	267	17,5	15,26
33.73.01.1004	Bugel	2	125	18	62,5	9	6,94
33.73.01.1005	Kauman Kidul	1	114	9	114	9	12,67
33.73.01.1006	Pulutan	1	79	9	79	9	8,78
33.73.02	Tingkir	18	4.245	311	235,83	17,28	13,65
33.73.02.1001	Kutowinangun Kidul	4	1.208	101	241,6	20,2	11,96
33.73.02.1002	Gendongan	2	641	39	320,5	19,5	16,44
33.73.02.1003	Sidorejo Kidul	4	1252	90	313	22,5	13,91
33.73.02.1004	Kalibening	1	54	8	54	8	6,75
33.73.02.1005	Tingkir Lor	2	311	18	155,5	9	17,28
33.73.02.1006	Tingkir Tengah	2	268	16	134	8	16,75
33.73.02.1007	Kutowinangun Lor	3	511	39	255,5	19,5	13,1
33.73.03	Argomulyo	21	2.883	246	137,29	11,71	11,72
33.73.03.1001	Noborejo	2	308	18	154	9	17,11
33.73.03.1002	Ledok	5	1006	91	201,2	18,2	11,05
33.73.03.1003	Tegalrejo	4	550	44	137,5	11	12,5
33.73.03.1004	Kumpulrejo	4	362	35	90,5	8,75	10,34
33.73.03.1005	Randuacir	3	270	29	90	9,67	9,31
33.73.03.1006	Cebongan	3	387	29	129	9,67	13,34
33.73.04	Sidomukti	17	3.075	235	180,88	13,82	13,09
33.73.04.1001	Kecandran	1	159	11	159	11	14,45
33.73.04.1002	Dukuh	7	1.744	121	249,14	17,29	14,41
33.73.04.1003	Mangunsari	7	1.051	87	150,14	12,43	12,08
33.73.04.1004	Kalicacing	2	121	16	60,5	8	7,56
Jumlah		80	15.010	1146	187,63	14,33	13,1

Sumber : Dinas Pendidikan Kota Salatiga

Tabel 4.3 : Banyaknya Sekolah, Murid dan Guru Sekolah Lanjutan Tingkat Pertama per Kelurahan Tahun 2025

WILAYAH		SEKOLAH	MURID	GURU	RATA-RATA PER SEKOLAH		RASIO MURID GURU
KODE	KECAMATAN/KELURAHAN				MURID	GURU	
33.73.01	Sidorejo	13	7.428	317	571,38	24,38	23,43
33.73.01.1001	Blotongan	1	117	7	117	7	16,71
33.73.01.1002	Sidorejo Lor	4	1.230	57	307,5	14,25	21,58
33.73.01.1003	Salatiga	7	5.549	231	792,71	33	24,02
33.73.01.1004	Bugel						
33.73.01.1005	Kauman Kidul						
33.73.01.1006	Pulutan	1	532	22	532	22	24,18
33.73.02	Tingkir	4	2.146	89	536,5	22,25	24,11
33.73.02.1001	Kutowinangun Kidul	2	756	35	378	17,5	21,6
33.73.02.1002	Gendongan						
33.73.02.1003	Sidorejo Kidul	1	1.263	44	1.263	44	28,7
33.73.02.1004	Kalibening						
33.73.02.1005	Tingkir Lor						
33.73.02.1006	Tingkir Tengah	1	127	10	127	10	12,7
33.73.02.1007	Kutowinangun Lor						
33.73.03	Argomulyo	6	3.599	158	599,83	26,33	22,78
33.73.03.1001	Noborejo						
33.73.03.1002	Ledok	2	503	26	251,5	13	19,35
33.73.03.1003	Tegalrejo	1	1.228	47	1228	47	26,13
33.73.03.1004	Kumpulrejo	1	85	16	85	16	5,31
33.73.03.1005	Randuacir	2	1.783	69	891,5	34,5	25,84
33.73.03.1006	Cebongan						
33.73.04	Sidomukti	8	4.888	220	611	27,5	22,22
33.73.04.1001	Kecandran						
33.73.04.1002	Dukuh	4	2818	114	28,5	28,5	24,72
33.73.04.1003	Mangunsari	4	2070	106	26,5	26,5	19,53
33.73.04.1004	Kalicacing						
Jumlah		31	18061	784	582,61	25,29	23,04

Sumber : Dinas Pendidikan Kota Salatiga

Tabel 4.4 : Banyaknya Sekolah, Murid, dan Guru Sekolah Lanjutan Tingkat Atas per Kelurahan Tahun 2025

WILAYAH		SEKOLAH	MURID	GURU	RATA-RATA PER SEKOLAH		RASIO MURID GURU
KODE	KECAMATAN/KELURAHAN				MURID	GURU	
33.73.01	Sidorejo	4	3024	186	756	46,5	16,26
33.73.01.1001	Blotongan						
33.73.01.1002	Sidorejo Lor	1	144	18	144	18	8
33.73.01.1003	Salatiga	3	2.880	168	960	56	17,14
33.73.01.1004	Bugel						
33.73.01.1005	Kauman Kidul						
33.73.01.1006	Pulutan						
33.73.02	Tingkir						
33.73.02.1001	Kutowinangun Kidul						
33.73.02.1002	Gendongan						
33.73.02.1003	Sidorejo Kidul						
33.73.02.1004	Kalibening						
33.73.02.1005	Tingkir Lor						
33.73.02.1006	Tingkir Tengah						
33.73.02.1007	Kutowinangun Lor						
33.73.03	Argomulyo	2	1.215	75	607,5	37,5	16,2
33.73.03.1001	Noborejo						
33.73.03.1002	Ledok						
33.73.03.1003	Tegalrejo	1	1.159	60	1159	60	19,32
33.73.03.1004	Kumpulrejo	1	56	15	56	15	3,73
33.73.03.1005	Randuacir						
33.73.03.1006	Cebongan						
33.73.04	Sidomukti	2	672	36	336	18	18,67
33.73.04.1001	Kecandran						
33.73.04.1002	Dukuh	1	70	7	70	7	10
33.73.04.1003	Mangunsari	1	602	29	602	29	28,76
33.73.04.1004	Kalicacing						
Jumlah		8	4.911	297	613,88	37,13	16,54

Sumber : Dinas Pendidikan Kota Salatiga

Tabel 4.5 : Banyaknya Sekolah, Murid, dan Guru Sekolah Menengah Kejuruan per Kelurahan Tahun 2025

WILAYAH		SEKOLAH	MURID	GURU	RATA-RATA PER SEKOLAH		RASIO MURID GURU
KODE	KECAMATAN/KELURAHAN				MURID	GURU	
33.73.01	Sidorejo	5	1.116	96	223,2	19,2	11,63
33.73.01.1001	Blotongan	1	135	12	135	12	11,25
33.73.01.1002	Sidorejo Lor	3	914	67	304,67	22,67	13,64
33.73.01.1003	Salatiga						
33.73.01.1004	Bugel						
33.73.01.1005	Kauman Kidul						
33.73.01.1006	Pulutan	1	67	17	67	17	3,94
33.73.02	Tingkir	2	1.489	86	744,5	43	17,31
33.73.02.1001	Kutowinangun Kidul						
33.73.02.1002	Gendongan						
33.73.02.1003	Sidorejo Kidul						
33.73.02.1004	Kalibening	1	1447	79	1447	79	18,32
33.73.02.1005	Tingkir Lor						
33.73.02.1006	Tingkir Tengah	1	42	7	42	7	6
33.73.02.1007	Kutowinangun Lor						
33.73.03	Argomulyo	2	449	29	449	29	15,48
33.73.03.1001	Noborejo						
33.73.03.1002	Ledok						
33.73.03.1003	Tegalrejo						
33.73.03.1004	Kumpulrejo						
33.73.03.1005	Randuacir	1	449	29	449	29	15,48
33.73.03.1006	Cebongan						
33.73.04	Sidomukti	9	5.570	339	618,89	37,67	16,43
33.73.04.1001	Kecandran						
33.73.04.1002	Dukuh	6	4.337	257	722,83	42,83	16,88
33.73.04.1003	Mangunsari	3	1.233	82	411	27,33	15,04
33.73.04.1004	Kalicacing						
Jumlah		17	8.624	550	507,29	32,35	15,68

Sumber : Dinas Pendidikan Kota Salatiga

Tabel 4.6 : Banyaknya Sekolah, Murid dan Guru Sekolah Menengah Kejuruan Berdasarkan Status Sekolah per Kelurahan Tahun 2025

WILAYAH		NEGERI			SWASTA		
KODE	KECAMATAN/KELURAHAN	SEKOLAH	MURID	GURU	SEKOLAH	MURID	GURU
33.73.01	Sidorejo				5	1.116	96
33.73.01.1001	Blotongan				1	135	12
33.73.01.1002	Sidorejo Lor				3	914	67
33.73.01.1003	Salatiga						
33.73.01.1004	Bugel						
33.73.01.1005	Kauman Kidul						
33.73.01.1006	Pulutan				1	67	17
33.73.02	Tingkir	1	1.447	79	1	42	7
33.73.02.1001	Kutowinangun Kidul						
33.73.02.1002	Gendongan						
33.73.02.1003	Sidorejo Kidul						
33.73.02.1004	Kalibening	1	1.447	79			
33.73.02.1005	Tingkir Lor						
33.73.02.1006	Tingkir Tengah				1	42	7
33.73.02.1007	Kutowinangun Lor						
33.73.03	Argomulyo				1	449	29
33.73.03.1001	Noborejo						
33.73.03.1002	Ledok						
33.73.03.1003	Tegalrejo						
33.73.03.1004	Kumpulrejo						
33.73.03.1005	Randuacir				1	449	29
33.73.03.1006	Cebongan						
33.73.04	Sidomukti	2	3.489	190	7	2.081	149
33.73.04.1001	Kecandran						
33.73.04.1002	Dukuh	2	3.489	190	4	848	67
33.73.04.1003	Mangunsari				3	1.233	82
33.73.04.1004	Kalicacing						
Jumlah		3	4.936	269	14	3.688	281

Sumber : Dinas Pendidikan Kota Salatiga

Tabel 4.7 : Banyaknya Guru yang Bersertifikasi dan Belum Bersertifikasi di Kota Salatiga Tahun 2025

GURU	BERSERTIFIKASI		BELUM BERSERTIFIKASI	
	NEGERI	SWASTA	NEGERI	SWASTA
Guru TK	6	147		160
Guru SD	575	157	132	282
Guru SMP	424	124	47	189
Jumlah	1.005	428	179	631

Sumber : Dinas Pendidikan Kota Salatiga

Tabel 4.8 : Banyak Guru berstatus PNS/Honorar di Kota Salatiga Tahun 2025

GURU	PNS		HONORER	
	NEGERI	SWASTA	NEGERI	SWASTA
Guru TK	6	11		296
Guru SD	642	2	65	437
Guru SMP	439	5	32	308
Jumlah	1.087	18	97	1.041

Sumber : Dinas Pendidikan Kota Salatiga

Tabel 4.9 : Banyaknya Siswa Putus Sekolah per Kelurahan Tahun 2025

WILAYAH		SD	SMP
KODE	KECAMATAN/KELURAHAN		
33.73.01	Sidorejo		2
33.73.01.1001	Blotongan		
33.73.01.1002	Sidorejo Lor		2
33.73.01.1003	Salatiga		
33.73.01.1004	Bugel		
33.73.01.1005	Kauman Kidul		
33.73.01.1006	Pulutan		
33.73.02	Tingkir		
33.73.02.1001	Kutowinangun Kidul		
33.73.02.1002	Gendongan		
33.73.02.1003	Sidorejo Kidul		
33.73.02.1004	Kalibening		
33.73.02.1005	Tingkir Lor		
33.73.02.1006	Tingkir Tengah		
33.73.02.1007	Kutowinangun Lor		
33.73.03	Argomulyo		
33.73.03.1001	Noborejo		
33.73.03.1002	Ledok		
33.73.03.1003	Tegalrejo		
33.73.03.1004	Kumpulrejo		
33.73.03.1005	Randuacir		
33.73.03.1006	Cebongan		
33.73.04	Sidomukti		2
33.73.04.1001	Kecandran		
33.73.04.1002	Dukuh		1
33.73.04.1003	Mangunsari		1
33.73.04.1004	Kalicacing		
Jumlah		0	4

Sumber : Dinas Pendidikan Kota Salatiga

Tabel 4.10 : Banyaknya Sekolah, Murid, dan Guru RA/TK Islam per Kelurahan Tahun 2025

WILAYAH		SEKOLAH	MURID	GURU	RATA-RATA PER SEKOLAH		RASIO MURID GURU
KODE	KECAMATAN/KELURAHAN				MURID	GURU	
33.73.01	Sidorejo	7	620	45	88,57	6,43	13,78
33.73.01.1001	Blotongan	3	210	12	70,00	4,00	17,50
33.73.01.1002	Sidorejo Lor	1	57	4	57,00	4,00	14,25
33.73.01.1003	Salatiga	1	90	9	90,00	9,00	10,00
33.73.01.1004	Bugel	0	0	0	0,00	0,00	0,00
33.73.01.1005	Kauman Kidul	1	68	5	68,00	5,00	13,60
33.73.01.1006	Pulutan	1	195	15	195,00	15,00	13,00
33.73.02	Tingkir	5	391	34	78,20	6,80	11,50
33.73.02.1001	Kutowinangun Kidul	0	0	0	0,00	0,00	0,00
33.73.02.1002	Gendongan	0	0	0	0,00	0,00	0,00
33.73.02.1003	Sidorejo Kidul	2	147	10	73,50	5,00	14,70
33.73.02.1004	Kalibening	1	138	7	138,00	7,00	19,71
33.73.02.1005	Tingkir Lor	1	76	6	76,00	6,00	12,67
33.73.02.1006	Tingkir Tengah	1	30	11	30,00	11,00	2,73
33.73.02.1007	Kutowinangun Lor	0	0	0	0,00	0,00	0,00
33.73.03	Argomulyo	13	772	57	59,38	4,38	13,54
33.73.03.1001	Noborejo	2	137	7	68,50	3,50	19,57
33.73.03.1002	Ledok	4	295	23	73,75	5,75	12,83
33.73.03.1003	Tegalrejo	2	101	7	50,50	3,50	14,43
33.73.03.1004	Kumpulrejo	2	72	6	36,00	3,00	12,00
33.73.03.1005	Randuacir	1	70	5	70,00	5,00	14,00
33.73.03.1006	Cebongan	2	97	9	48,50	4,50	10,78
33.73.04	Sidomukti	6	417	38	83,40	7,60	10,97
33.73.04.1001	Kecandran	2	204	16	102,00	8,00	12,75
33.73.04.1002	Dukuh	3	213	22	71,00	7,33	9,68
33.73.04.1003	Mangunsari	0	0	0	0,00	0,00	0,00
33.73.04.1004	Kalicacing	0	0	0	0,00	0,00	0,00
Jumlah		30	2.200	174	73,33	5,80	12,64

Sumber: Kantor Kementerian Agama Kota Salatiga

Tabel 4.11 : Banyaknya Sekolah, Murid, dan Guru Madrasah Ibtidaiyyah Islam per Kelurahan Tahun 2025

WILAYAH		SEKOLAH	MURID	GURU	RATA-RATA PER SEKOLAH		RASIO MURID GURU
KODE	KECAMATAN/KELURAHAN				MURID	GURU	
33.73.01	Sidorejo	3	1.228	63	409,33	21,00	19,49
33.73.01.1001	Blotongan	1	218	15	218,00	15,00	14,53
33.73.01.1002	Sidorejo Lor	-	-	-	-	-	-
33.73.01.1003	Salatiga	-	-	-	-	-	-
33.73.01.1004	Bugel	-	-	-	-	-	-
33.73.01.1005	Kauman Kidul	1	209	11	209,00	11,00	19,00
33.73.01.1006	Pulutan	1	801	37	801,00	37,00	21,65
33.73.02	Tingkir	3	885	48	294,33	16,00	18,40
33.73.02.1001	Kutowinangun Kidul	-	-	-	-	-	-
33.73.02.1002	Gendongan	-	-	-	-	-	-
33.73.02.1003	Sidorejo Kidul	-	-	-	-	-	-
33.73.02.1004	Kalibening	1	544	22	544,00	22,00	24,73
33.73.02.1005	Tingkir Lor	1	76	10	76,00	10,00	7,60
33.73.02.1006	Tingkir Tengah	-	-	-	-	-	-
33.73.02.1007	Kutowinangun Lor	1	263	16	263,00	16,00	16,44
33.73.03	Argomulyo	4	932	57	233,00	14,25	16,35
33.73.03.1001	Noborejo	1	153	12	153,00	12,00	12,75
33.73.03.1002	Ledok	-	-	-	-	-	-
33.73.03.1003	Tegalrejo	1	173	20	173,00	10,00	17,30
33.73.03.1004	Kumpulrejo	2	606	35	303,00	17,50	17,31
33.73.03.1005	Randuacir	-	-	-	-	-	-
33.73.03.1006	Cebongan	-	-	-	-	-	-
33.73.04	Sidomukti	3	1.312	78	437,33	26,00	16,82
33.73.04.1001	Kecandran	1	396	23	396,00	23,00	17,22
33.73.04.1002	Dukuh	1	205	15	205,00	15,00	13,67
33.73.04.1003	Mangunsari	1	711	40	711,00	40,00	17,78
33.73.04.1004	Kalicacing	-	-	-	-	-	-
Jumlah		13	4.355	246	335,00	18,92	17,70

Sumber : Kantor Kementerian Agama Kota Salatiga

Tabel 4.12 : Banyaknya Sekolah, Murid, dan Guru Madrasah Tsanawiyah per Kelurahan Tahun 2025

WILAYAH		SEKOLAH	MURID	GURU	RATA-RATA PER SEKOLAH		RASIO MURID GURU
KODE	KECAMATAN/KELURAHAN				MURID	GURU	
33.73.01	Sidorejo	4	430	46	107,50	11,50	9,35
33.73.01.1001	Blotongan	1	214	21	214,00	21,00	10,19
33.73.01.1002	Sidorejo Lor	2	153	17	76,50	8,50	9,00
33.73.01.1003	Salatiga	-	-	-	-	-	-
33.73.01.1004	Bugel	-	-	-	-	-	-
33.73.01.1005	Kauman Kidul	-	-	-	-	-	-
33.73.01.1006	Pulutan	1	63	8	63,00	8,00	7,88
33.73.02	Tingkir	-	-	-	-	-	-
33.73.02.1001	Kutowinangun Kidul	-	-	-	-	-	-
33.73.02.1002	Gendongan	-	-	-	-	-	-
33.73.02.1003	Sidorejo Kidul	-	-	-	-	-	-
33.73.02.1004	Kalibening	-	-	-	-	-	-
33.73.02.1005	Tingkir Lor	-	-	-	-	-	-
33.73.02.1006	Tingkir Tengah	-	-	-	-	-	-
33.73.02.1007	Kutowinangun Lor	-	-	-	-	-	-
33.73.03	Argomulyo	1	1.015	66	1.015,00	66,00	15,38
33.73.03.1001	Noborejo	-	-	-	-	-	-
33.73.03.1002	Ledok	-	-	-	-	-	-
33.73.03.1003	Tegalrejo	1	1.015	66	1.015,00	66,00	15,38
33.73.03.1004	Kumpulrejo	-	-	-	-	-	-
33.73.03.1005	Randuacir	-	-	-	-	-	-
33.73.03.1006	Cebongan	-	-	-	-	-	-
33.73.04	Sidomukti	1	68	13	68,00	13,00	5,23
33.73.04.1001	Kecandran	-	-	-	-	-	-
33.73.04.1002	Dukuh	-	-	-	-	-	-
33.73.04.1003	Mangunsari	1	68	13	68,00	13,00	5,23
33.73.04.1004	Kalicacing	-	-	-	-	-	-
Jumlah		6	1.513	125	252,17	20,83	12,10

Sumber : Kantor Kementerian Agama Kota Salatiga

Tabel 4.13 : Banyaknya Sekolah, Murid dan Guru Madrasah Aliyyah per Kecamatan Tahun 2025

WILAYAH		SEKOLAH	MURID	GURU	RATA-RATA PER SEKOLAH		RASIO MURID GURU
KODE	KECAMATAN				MURID	GURU	
33.73.01	Sidorejo	2	1.229	111	614,50	55,50	11,07
33.73.02	Tingkir	-	-	-	-	-	-
33.73.03	Argomulyo	1	166	17	166,00	17,00	9,76
33.73.04	Sidomukti	1	45	6	45,00	6,00	7,50
Jumlah		4	1.440	125	360,00	33,50	10,75

Sumber : Kantor Kementerian Agama Kota Salatiga

Tabel 4.14 : Banyaknya Mahasiswa Universitas Islam Negeri (UIN) Menurut Program Studi dan Jenis Kelamin Tahun 2025

PROGRAM STUDI	JENJANG	STATUS AKREDITASI	JENIS KELAMIN	
			LAKI-LAKI	PEREMPUAN
Fakultas Ushuluddin, Adab dan Humaniora			880	1.077
Sejarah Peradaban Islam	S1	A	335	375
Bahasa dan Sastra Arab	S1	B	99	131
Ilmu Al-Qur'an dan Tafsir	S1	BAIK SEKALI	229	306
Ilmu Hadist	S1	B	63	57
Aqidah dan Filsafat Islam	S1	BAIK SEKALI	105	105
Perpustakaan dan Sains Informasi	S1	TERAKREDITASI	49	103
Fakultas Dakwah/Komunikasi			1.058	1.456
Komunikasi dan Penyiaran Islam	S1	UNGGUL	463	412
Pengembangan Masyarakat Islam	S1	UNGGUL	95	143
Menejemen Dakwah	S1	UNGGUL	160	172
Psikologi Islam	S1	BAIK SEKALI	193	649
Teknologi Informasi	S1	BAIK	147	80

Sumber : Kantor Kementerian Agama Kota Salatiga

Tabel 4.14 : Lanjutan

PROGRAM STUDI	JENJANG	STATUS AKREDITASI	JENIS KELAMIN	
			LAKI-LAKI	PEREMPUAN
Fakultas Syariah/Hukum			1.027	1.372
Hukum Keluarga Islam	S1	BAIK SEKALI	385	467
Hukum Ekonomi Syariah	S1	UNGGUL	259	461
Hukum Tata Negara Islam	S1	BAIK SEKALI	383	444
Fakultas Ekonomi dan Bisnis Islam			1.316	2.424
Perbankan Syariah	S1	A	221	538
Perbankan Syariah	D-III	-	-	-
Ekonomi Syariah	S1	UNGGUL	388	561
Akuntansi Syari'ah	S1	BAIK SEKALI	223	643
Manajemen Bisnis Syari'ah	S1	UNGGUL	363	557
Bisnis Digital	S1	BAIK SEKALI	121	125
Fakultas Tarbiyah dan Ilmu Keguruan			858	2.647
Pendidikan Agama Islam	S1	UNGGUL	230	430
Pendidikan Bahasa Arab	S1	B	98	190
Tadris Bahasa Inggris	S1	UNGGUL	150	351
Pendidikan Guru Madrasah Ibtidaiyah	S1	A	70	460
Pendidikan Islam Anak Usia Dini	S1	UNGGUL	15	266
Tadris IPA	S1	BAIK SEKALI	49	284
Tadris Matematika	S1	BAIK SEKALI	63	262
Bimbingan dan Konseling Pendidikan Islam	S1	BAIK SEKALI	138	355
Sains Data	S1	BAIK	45	49
Pascasarjana			215	192
Pendidikan Agama Islam	S2	UNGGUL	50	53
Ekonomi Syariah	S2	BAIK SEKALI	21	24
Pendidikan Guru Madrasah Ibtidaiyah	S2	UNGGUL	9	30
Tadris Bahasa Inggris	S2	UNGGUL	13	28
Hukum Keluarga Islam (Ahwal Syakhshiyah)	S2	UNGGUL	70	45
Pendidikan Agama Islam	S3	BAIK SEKALI	52	12
Profesi			-	-
Pendidikan Profesi Guru		UNGGUL	-	-
Jumlah			5.354	9.168

Sumber : Kantor Kementerian Agama Kota Salatiga

Tabel 4.15 : Banyaknya Dosen Universitas Islam Negeri (UIN) Salatiga Menurut Jenis Kelamin dan Tingkat Pendidikan Tahun 2025

DOSEN	JUMLAH		JUMLAH
	LAKI-LAKI	PEREMPUAN	
Dosen			
Dosen Tetap	157	95	252
Dosen Tidak Tetap	140	87	227
Kualifikasi Pendidikan			
S3	82	24	106
S2	215	158	373
S1			

Sumber : Universitas Islam Negeri Salatiga

Tabel 4.16 : Banyaknya Mahasiswa Universitas Kristen Satya Wacana (UKSW) menurut Program Studi dan Jenis Kelamin Tahun 2025

PROGRAM STUDI	JENJANG	STATUS AKREDITASI	JENIS KELAMIN	
			LAKI-LAKI	PEREMPUAN
Fakultas Ekonomika Dan Bisnis			754	1167
Akuntansi	S1	UNGGUL	174	438
Ilmu Ekonomi	S1	UNGGUL	35	53
Manajemen	S1	UNGGUL	400	515
Magister Akuntansi	S2	UNGGUL	33	52
Magister Manajemen	S2	UNGGUL	67	72
Doktor Manajemen	S3	UNGGUL	38	22
Doktor Akuntansi	S3	BAIK SEKALI	7	15
Fakultas Biologi			37	83
Biologi	S1	UNGGUL	12	41
Pendidikan Biologi	S1	UNGGUL	15	32
Magister Biologi	S2	UNGGUL	10	10
Fakultas Bahasa Dan Seni			147	227
Pendidikan Bahasa Inggris	S1	UNGGUL	39	100

Sumber : Universitas Kristen Satya Wacana

Tabel 4.16 : Lanjutan

Sastra Inggris	S1	BAIK SEKALI	71	85
Seni Musik	S1	B	30	20
Magister Pendidikan Bahasa Inggris	S2	BAIK	7	22
Fakultas Hukum			398	414
Ilmu Hukum	S1	UNGGUL	331	353
Magister Ilmu Hukum	S2	UNGGUL	67	61
Fakultas Ilmu Sosial Dan Komunikasi			469	651
Hubungan Internasional	S1	B	138	265
Ilmu Komunikasi	S1	BAIK SEKALI	271	333
Sosiologi	S1	UNGGUL	60	53
Fakultas Keguruan Dan ilmu Pendidikan			306	795
Bimbingan Konseling	S1	UNGGUL	35	105
PAUD	S1	BAIK SEKALI	1	57
Pendidikan Matematika	S1	UNGGUL	17	65
Pendidikan Ekonomi	S1	BAIK SEKALI	23	40
Pendidikan Sejarah	S1	B	16	26
PPKn	S1	BAIK SEKALI	29	30
S1 Pendidikan Guru SD	S1	UNGGUL	125	363
Magister Administrasi Pendidikan	S2	UNGGUL	37	77
Magister Pendidikan Dasar	S2	BAIK	23	32
Fakultas Pertanian Dan Bisnis			213	100
Agribisnis	S1	B	92	36
Agroteknologi	S1	UNGGUL	106	60
Magister Ilmu Pertanian	S2	B	15	4
Fakultas Psikologi			323	1.038
Psikologi	S1	UNGGUL	299	965
Magister Sains Psikologi	S2	BAIK SEKALI	24	73

Sumber : Universitas Kristen Satya Wacana

Tabel 4.16 : Lanjutan

PROGRAM STUDI	JENJANG	STATUS AKREDITASI	JENIS KELAMIN	
			LAKI-LAKI	PEREMPUAN
Fakultas Sains Dan Matematika			75	93
Fisika	S1	UNGGUL	12	15
Kimia	S1	UNGGUL	15	21
Matematika	S1	UNGGUL	25	25
Pendidikan Fisika	S1	BAIK SEKALI	5	20
Magister Sains Data	S2	BAIK SEKALI	18	12
Fakultas Teknik Elektro Dan Komputer			192	46
Teknik Elektro	S1	B	130	21
Teknik Komputer	S1	BAIK SEKALI	62	25
Fakultas Teologi			600	880
Teologi	S1	UNGGUL	497	805
Magister Sosiologi Agama	S2	A	83	66
Doktor Sosiologi Agama	S3	B	20	9
Fakultas Teknologi Dan Informasi			2.292	915
D3 Teknik Informatika	D-III	BAIK SEKALI	40	12
D3 Sistem Informasi Akuntansi	D-III	A		
Desain Komunikasi Visual	S1	A	334	215
Pendidikan Teknik Informatika dan Komputer	S1	UNGGUL	69	47
Hubungan Masyarakat	S1	UNGGUL	37	93
Sistem Informasi	S1	UNGGUL	410	214
Teknik Informatika	S1	UNGGUL	1.072	290
Perpustakaan dan Sains Informasi	S1	B	26	37
Bisnis Digital	S1	B	125	81
Magister Sistem Informasi	S2	BAIK SEKALI	64	31
Doktor Ilmu Komputer	S3	BAIK	114	42

Sumber : Universitas Kristen Satya Wacana

Tabel 4.16 : Lanjutan

PROGRAM STUDI	JENJANG	STATUS AKREDITASI	JENIS KELAMIN	
			LAKI-LAKI	PEREMPUAN
Fakultas Interdisiplin			117	101
Destinasi Pariwisata	D-IV	B	45	58
Magister Studi Pembangunan	S2	B	49	25
Doktor Studi Pembangunan	S3	B	23	18
Fakultas Ilmu Kesehatan			285	656
Gizi	S1	B	31	216
Ilmu Keperawatan	S1	BAIK SEKALI	93	342
PJKR	S1	B	147	29
Teknologi Pangan	S1	BAIK SEKALI	11	63
Pendidikan Profesi Ners		-	3	6
Fakultas Kedokteran			29	64
Kedokteran Program Sarjana	S1	TER-AKREDITASI	29	64
Pendidikan Profesi Dokter		TER-AKREDITASI		
Student Exchange			1	1
Student Exchange	D-III	-	1	1
Jumlah			6 291	7 378

Sumber : Universitas Kristen Satya Wacana

Tabel 4.17 : Banyaknya Dosen Universitas Kristen Satya Wacana (UKSW) Menurut Jenis Kelamin dan Tingkat Pendidikan Tahun 2025

DOSEN	JUMLAH		JUMLAH
	LAKI-LAKI	PEREMPUAN	
Dosen			
Dosen Tetap	226	230	456
Dosen Tidak Tetap	33	28	61
Kualifikasi Pendidikan			
S3	111	96	207
S2	148	162	310
S1			

Sumber : Universitas Islam Negeri Salatiga

Tabel 4.18 : Banyaknya Mahasiswa Sekolah Tinggi Ilmu Ekonomi AMA Salatiga Menurut Program Studi dan Jenis Kelamin Tahun 2025

PROGRAM STUDI	JENJANG	STATUS AKREDITASI	JENIS KELAMIN	
			LAKI-LAKI	PEREMPUAN
Akuntansi	D3	B		
Manajemen	D3	C		
Akuntansi	S1	B	51	151
Manajemen	S1	B	345	492
Jumlah			396	643

Sumber: STIE AMA Salatiga

Tabel 4.19 : Banyaknya Dosen Sekolah Tinggi Ilmu Ekonomi AMA Salatiga Menurut Jenis Kelamin dan Tingkat Pendidikan Tahun 2025

DOSEN	JUMLAH		JUMLAH
	LAKI-LAKI	PEREMPUAN	
Dosen			
Dosen Tetap	8	6	14
Dosen Tidak Tetap	17	15	32
Kualifikasi Pendidikan			
S3	4	2	6
S2	21	18	39
S1		1	1
Jumlah	25	21	46

Sumber: STIE AMA Salatiga

Tabel 4.20 : Banyaknya Perpustakaan per Kelurahan di Kota Salatiga Tahun 2025

KECAMATAN/KELURAHAN		SD	SLTP	SLTA	PTN/ PTS	KHUSUS/ TBM	KELURAHAN/ KECAMATAN	UMUM
33.73.01	Sidorejo	31	15	11	4	15	9	1
33.73.01.1001	Blotongan	4	1	2		4	1	
33.73.01.1002	Sidorejo Lor	6	6	3	1	2	2	
33.73.01.1003	Salatiga	14	7	5	2	2	1	1
33.73.01.1004	Bugel	3				6	1	
33.73.01.1005	Kauman Kidul	2				1	2	
33.73.01.1006	Pulutan	2	1	1	1		2	
33.73.02	Tingkir	26	5	2		20	7	
33.73.02.1001	Kutowinangun Kidul	6				9	1	
33.73.02.1002	Gendongan	2				1	1	
33.73.02.1003	Sidorejo Kidul	5	2			1	2	
33.73.02.1004	Kalibening	3		1		2		
33.73.02.1005	Tingkir Lor	3				2	1	
33.73.02.1006	Tingkir Tengah	2	2	1		3	1	
33.73.02.1007	Kutowinangun Lor	5	1			2	1	
33.73.03	Argomulyo	24	5	3		20	7	
33.73.03.1001	Noborejo	2				2	1	
33.73.03.1002	Ledok	6	2			4	1	
33.73.03.1003	Tegalrejo	6	2	1		3	1	
33.73.03.1004	Kumpulrejo	4		1			2	
33.73.03.1005	Randuacir	3	1	1		3	1	
33.73.03.1006	Cebongan	3				8	1	
33.73.04	Sidomukti	23	6	10	3	25	5	
33.73.04.1001	Kecandran	2				9	1	
33.73.04.1002	Dukuh	7	3	6		9	1	
33.73.04.1003	Mangunsari	11	3	4	3	4	2	
33.73.04.1004	Kalicacing	3				3	1	
Jumlah		104	31	26	7	80	28	1

Sumber: Dinas Perpustakaan dan Kearsipan Kota Salatiga

Tabel 4.21 : Jumlah Pengunjung, Anggota, dan Jumlah Koleksi Perpustakaan Umum Kota Salatiga Tahun 2025

Keterangan	Pengunjung	Anggota	Koleksi Buku	Koleksi Non Buku / AV
Jumlah	77.110	43.086	73.654	686

Sumber : Dinas Perpustakaan dan Kearsipan Kota Salatiga

Tabel 4.22 : Banyaknya Mahasiswa Universitas Kristen Satya Wacana (UKSW) Berdasarkan Suku Tahun 2025

NO	SUKU	JUMLAH
1	ALOR	151
2	AMBON	448
3	BALI	73
4	BANGGAI	13
5	BANGKA	15
6	BATAK	1.047
7	BIAK	51
8	DAYAK	537
9	DOMPU	1
10	HALMAHERA	99
11	JAWA	6.732
12	KUPANG	192
13	LUAR NEGERI	51
14	MADURA	3
15	MAKASAR	40
16	MALUKU	276
17	MANADO	259
18	MEDAN	23

Sumber: Universitas Kristen Satya Wacana Salatiga

Tabel 4.22 : Lanjutan

NO	SUKU	JUMLAH
19	MELAYU	25
20	MINAHASA	287
21	NIAS	117
22	NTB	8
23	PAPUA	631
24	POSO	180
25	ROTE	208
26	SABANG	2
27	SANGIR	120
28	SEBA	46
29	SOE	79
30	SUMATRA	69
31	SUMBA	244
32	SUNDA	86
33	TERNATE	21
34	TIMOR	414
35	TIONGHOA	693
36	TORAJA	429
Jumlah		13.669

Sumber: Universitas Kristen Satya Wacana Salatiga

Tabel 4.23 : Banyaknya Mahasiswa Universitas Kristen Satya Wacana (UKSW) Berdasarkan Agama Tahun 2025

NO	AGAMA	JUMLAH
1	BUDHA	125
2	HINDU	27
3	ISLAM	3.021
4	KEPERCAYAAN TERHADAP TUHAN YANG MAHA ESA	28
5	KHONGHUCU	6
6	KRISTEN KATHOLIK	1.528
7	KRISTEN PROTESTAN	8.934
Jumlah		13.669

Sumber : Universitas Kristen Satya Wacana Kota Salatiga

Tabel 4.24 : Banyaknya Mahasiswa Universitas Kristen Satya Wacana (UKSW) Berdasarkan Provinsi Tahun 2025

NO	PROVINSI	JUMLAH
1	ACEH	7
2	SUMATERA UTARA	576
3	SUMATERA BARAT	18
4	RIAU	107
5	JAMBI	55
6	SUMATERA SELATAN	70
7	BENGGULU	15
8	LAMPUNG	249
9	KEPULAUAN BANGKA BELITUNG	28
10	KEPULAUAN RIAU	82
11	DKI JAKARTA	217
12	JAWA BARAT	583

Sumber: Universitas Kristen Satya Wacana Salatiga

Tabel 4.24 : Lanjutan

NO	PROVINSI	JUMLAH
13	JAWA TENGAH	6.231
14	DAERAH ISTIMEWA YOGYAKARTA	56
15	JAWA TIMUR	207
16	BANTEN	187
17	BALI	73
18	NUSA TENGGARA BARAT	8
19	NUSA TENGGARA TIMUR	1.273
20	KALIMANTAN BARAT	270
21	KALIMANTAN TENGAH	308
22	KALIMANTAN SELATAN	35
23	KALIMANTAN TIMUR	126
24	KALIMANTAN UTARA	68
25	SULAWESI UTARA	528
26	SULAWESI TENGAH	251
27	SULAWESI SELATAN	310
28	SULAWESI TENGGARA	50
29	GORONTALO	1
30	SULAWESI BARAT	27
31	MALUKU	466
32	MALUKU UTARA	154
33	PAPUA	764
34	PAPUA BARAT	213
35	LUAR NEGERI	56
Jumlah		13.669

Sumber: Universitas Kristen Satya Wacana Salatiga



BAB V

KESEHATAN

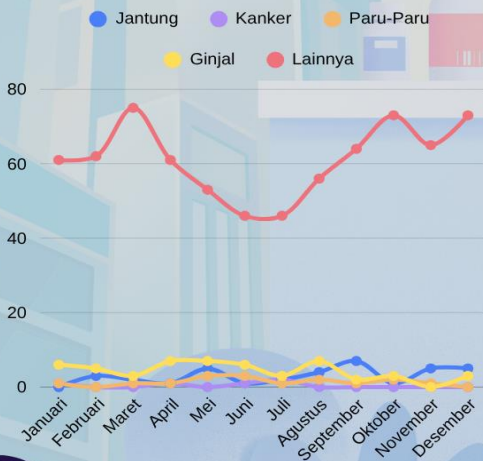
DATA STATISTIK SEKTORAL KOTA SALATIGA TAHUN 2025



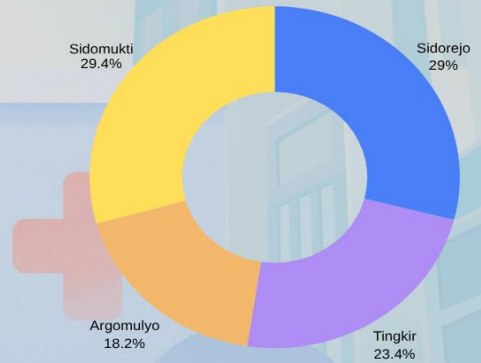
Health is wealth



Banyaknya Kematian menurut Jenis Penyakit



Jumlah Balita Stunting



JUMLAH RS & TEMPAT TIDUR

- RSUD Salatiga (262 TT)
- RS Paru dr Ario Wirawan (204 TT)
- rsu Puri Asih (116 TT)
- RST dr Asmir (148 TT)
- RSIA Hermina Mutiara Bunda (30 TT)
- RS Islam Tunas Harapan (57 TT)
- RS Hermina (100 TT)



**BAB V
KESEHATAN**

Pembangunan kesehatan nasional diarahkan untuk meningkatkan kesadaran, kemauan dan kemampuan hidup sehat bagi setiap orang agar peningkatan derajat kesehatan masyarakat yang setinggi-tingginya dapat terwujud. Pembangunan kesehatan pada periode 2020 – 2024 adalah meningkatkan pelayanan kesehatan menuju cakupan kesehatan semesta.

Sasaran pokok RPJMN 2020 – 2024 Bidang Kesehatan adalah:

1. Meningkatnya kesehatan ibu, anak dan gizi masyarakat
2. Meningkatnya pengendalian penyakit;
3. Meningkatnya akses, kemandirian, ketersediaan dan mutu pelayanan kesehatan serta pengelolaan kedaruratan kesehatan;
4. Meningkatnya pemenuhan SDM Kesehatan;
5. Meningkatkan responsivitas sistem kesehatan.

Sebagaimana salah satu Misi RPJPD Tahun 2005 – 2025 adalah “Mewujudkan SDM yang berkualitas melalui peningkatan penguasaan ilmu pengetahuan dan teknologi agar mampu mengadaptasi perkembangan global dengan tetap berlandaskan pada norma dan nilai-nilai luhur masyarakat”, selaras dengan tujuan RPD Tahun 2023 – 2026 yaitu meningkatkan derajat kesehatan masyarakat dan pengendalian pertumbuhan penduduk. Sasaran yang akan dicapai adalah menurunkan angka kesakitan dan kematian serta meningkatkan mutu pelayanan kesehatan dasar dan rujukan.

Berdasarkan data yang tercatat di Kota Salatiga pada Tahun 2025 terdapat 6 kasus kejadian luar biasa (KLB) sedangkan kasus balita yang menderita gizi buruk terdapat 2 kasus di Kecamatan Sidomukti dan Kecamatan Sidorejo.

Tabel 5.1 : Banyaknya Bayi Lahir dan Bayi Gizi Buruk Tahun 2025

NO	KECAMATAN	BAYI LAHIR	BBLR	BALITA	BALITA GIZI BURUK
1	Argomulyo	592	41	2.945	0
2	Sidomukti	485	40	2.354	1
3	Sidorejo	490	31	2.728	1
4	Tingkir	433	35	2.487	0
Jumlah		2.000	147	10.514	2

Sumber: Dinas Kesehatan Kota Salatiga

Tabel 5.2 : Banyaknya Puskesmas, RS/Klinik Bersalin, Klinik, Pustu dan Balai Pengobatan Tahun 2025

KODE	KECAMATAN/ KELURAHAN	PUSKESMAS	RS/KLINIK BERSALIN	KLINIK	PUSTU	BALAI PENGobatan/KLINIK	
						PEMERINTAH	SWASTA
33.73.01	Sidorejo	1	1	13	7	1	12
33.73.01.1001	Blotongan	0	1	0	1	0	0
33.73.01.1002	Sidorejo Lor	1	0	5	1	0	5
33.73.01.1003	Salatiga	0	0	7	2	0	7
33.73.01.1004	Bugel	0	0	0	1	0	0
33.73.01.1005	Kauman Kidul	0	0	0	1	0	0
33.73.01.1006	Pulutan	0	0	1	1	1	0

Sumber: Dinas Kesehatan Kota Salatiga

Tabel 5.2 : Lanjutan

KODE	KECAMATAN/ KELURAHAN	PUSKESMAS	RS/KLINIK BERSALIN	KLINIK	PUSTU	BALAI PENGobatan/KLINIK	
						PEMERINTAH	SWASTA
33.73.02	Tingkir	1	3	4	4	0	4
33.73.02.1001	Kutowinangun Kidul	0	1	1	0	0	1
33.73.02.1002	Gendongan	0	1	2	1	0	2
33.73.02.1003	Sidorejo Kidul	1	0	1		0	1
33.73.02.1004	Kalibening	0	0	0	1	0	0
33.73.02.1005	Tingkir Lor	0	0	0		0	0
33.73.02.1006	Tingkir Tengah	0	1	0	1	0	0
33.73.02.1007	Kutowinangun Lor	0	0	0	1	0	0
33.73.03	Argomulyo	2	1	5	5	0	5
33.73.03.1001	Noborejo	0	0		1	0	0
33.73.03.1002	Ledok	0	0	3	1	0	3
33.73.03.1003	Tegalrejo	1	0	1	1	0	1
33.73.03.1004	Kumpulrejo	0	0	0	1	0	0
33.73.03.1005	Randuacir	0	0	1	1	0	1
33.73.03.1006	Cebongan	1	1	0	0	0	0
33.73.04	Sidomukti	2	3	18	4	1	17
33.73.04.1001	Kecandran	0	0	1	1	0	1
33.73.04.1002	Dukuh	0	0	1	2	0	1
33.73.04.1003	Mangunsari	1	3	9	1	0	9
33.73.04.1004	Kalicacing	1	0	7	0	1	6
JUMLAH		6	8	40	20	2	38

Sumber: Dinas Kesehatan Kota Salatiga

Tabel 5.3 : Banyaknya Tempat Praktek Dokter Umum, Dokter Spesialis dan Dokter Gigi Tahun 2025

WILAYAH		DOKTER		
KODE	KECAMATAN/KELURAHAN	UMUM	SPESIALIS	GIGI
33.73.01	Sidorejo	12	2	7
33.73.01.1001	Blotongan	1	0	1
33.73.01.1002	Sidorejo Lor	8	2	3
33.73.01.1003	Salatiga	3	0	2
33.73.01.1004	Bugel	0	0	0
33.73.01.1005	Kauman Kidul	0	0	1
33.73.01.1006	Pulutan	0	0	0
33.73.02	Tingkir	6	2	7
33.73.02.1001	Kutowinangun Kidul	0	0	3
33.73.02.1002	Gendongan	0	0	3
33.73.02.1003	Sidorejo Kidul	3	0	0
33.73.02.1004	Kalibening	0	0	0
33.73.02.1005	Tingkir Lor	0	0	0
33.73.02.1006	Tingkir Tengah	1	0	1
33.73.02.1007	Kutowinangun Lor	2	2	0
33.73.03	Argomulyo	9	3	3
33.73.03.1001	Noborejo	1	0	1
33.73.03.1002	Ledok	0	0	0
33.73.03.1003	Tegalrejo	3	2	1
33.73.03.1004	Kumpulrejo	1	0	0
33.73.03.1005	Randuacir	2	0	1
33.73.03.1006	Cebongan	2	1	
33.73.04	Sidomukti	17	6	7
33.73.04.1001	Kecandran	1	0	0
33.73.04.1002	Dukuh	4	0	2
33.73.04.1003	Mangunsari	9	3	3
33.73.04.1004	Kalicacing	3	3	2
Jumlah		44	13	24

Sumber: Dinas Kesehatan Kota Salatiga

Tabel 5.4 : Banyaknya Apotik dan Toko Obat Tahun 2025

WILAYAH		APOTEK	TOKO OBAT	JUMLAH
KODE	KECAMATAN/KELURAHAN			
33.73.01	Sidorejo	12	0	12
33.73.01.1001	Blotongan	0	0	
33.73.01.1002	Sidorejo Lor	4	0	4
33.73.01.1003	Salatiga	6	0	6
33.73.01.1004	Bugel	0	0	
33.73.01.1005	Kauman Kidul	2	0	2
33.73.01.1006	Pulutan	0	0	
33.73.02	Tingkir	13	0	13
33.73.02.1001	Kutowinangun Kidul	6	0	6
33.73.02.1002	Gendongan	1	0	1
33.73.02.1003	Sidorejo Kidul	0	0	
33.73.02.1004	Kalibening	1	0	1
33.73.02.1005	Tingkir Lor	0	0	
33.73.02.1006	Tingkir Tengah	3	0	3
33.73.02.1007	Kutowinangun Lor	2	0	2
33.73.03	Argomulyo	5	0	5
33.73.03.1001	Noborejo	0	0	
33.73.03.1002	Ledok	2	0	2
33.73.03.1003	Tegalrejo	1	0	1
33.73.03.1004	Kumpulrejo	0	0	-
33.73.03.1005	Randuacir	0	0	-
33.73.03.1006	Cebongan	2	0	2
33.73.04	Sidomukti	10	0	10
33.73.04.1001	Kecandran	1	0	1
33.73.04.1002	Dukuh	1	0	1
33.73.04.1003	Mangunsari	6	0	6
33.73.04.1004	Kalicacing	2	0	2
Jumlah		40	0	0

Sumber: Dinas Kesehatan Kota Salatiga

Tabel 5.5 : Banyaknya Bidan per Kelurahan Tahun 2025

WILAYAH		BIDAN SARKES	BIDAN PRAKTIK	JUMLAH
KODE	KECAMATAN/KELURAHAN			
33.73.01	Sidorejo	17	8	25
33.73.01.1001	Blotongan	0	1	1
33.73.01.1002	Sidorejo Lor	13	2	15
33.73.01.1003	Salatiga	4	3	7
33.73.01.1004	Bugel	0	0	0
33.73.01.1005	Kauman Kidul	0	1	1
33.73.01.1006	Pulutan	0	1	1
33.73.02	Tingkir	118	8	126
33.73.02.1001	Kutowinangun Kidul	63	3	66
33.73.02.1002	Gendongan	45	1	46
33.73.02.1003	Sidorejo Kidul	9	3	12
33.73.02.1004	Kalibening	0	0	0
33.73.02.1005	Tingkir Lor	0	0	0
33.73.02.1006	Tingkir Tengah	1	1	2
33.73.02.1007	Kutowinangun Lor	0	0	0
33.73.03	Argomulyo	35	9	44
33.73.03.1001	Noborejo	0	1	1
33.73.03.1002	Ledok	2	2	4
33.73.03.1003	Tegalrejo	8	4	12
33.73.03.1004	Kumpulrejo	0	1	1
33.73.03.1005	Randuacir	1	1	2
33.73.03.1006	Cebongan	24	0	24
33.73.04	Sidomukti	97	12	109
33.73.04.1001	Kecandran	0	3	3
33.73.04.1002	Dukuh	3	6	9
33.73.04.1003	Mangunsari	88	2	90
33.73.04.1004	Kalicacing	6	1	7
Jumlah		267	37	304

Sumber: Dinas Kesehatan Kota Salatiga

Tabel 5.6 : Banyaknya Rumah Sakit dan Jumlah Tempat Tidur (TT) Tahun 2025

NO	NAMA RUMAH SAKIT	ALAMAT DAN NO.TELP	JUMLAH TT
1	RSUD Kota Salatiga	Jl. Osamaliki No.19 Salatiga Telp. (0298) 324074	262
2	RS Paru dr Ario Wirawan	Jl. Hasanudin No.806 Mangunsari, Sidomukti Kota Salatiga Telp.(0298)326130	204
3	RSU Puri Asih	Jl. Jend Sudirman No.169 Gendongan Tingkir Kota Salatiga Telp.(0298)323209	116
4	RST dr Asmir	Jl.Dr.Muwardi No.50 Tingkir Kota Salatiga Telp.(0298)314616	148
5	RSIA Hermina Mutiara Bunda	Jl. Merak No.8 Mangunsari Sidomukti Kota Salatiga Telp.(0298)329500	30
6	RS Islam Tunas Harapan	Jl. Sukarno Hatta No. 104 Salatiga Telp. (0298)3433000	57
7	RS Hermina	Jl. Fatmawati RT. 01 RW. 04, Salatiga	100
Jumlah			917

Sumber : Dinas Kesehatan Kota Salatiga

Tabel 5.7 : Banyaknya Tenaga Kesehatan Pada Rumah Sakit di Kota Salatiga Tahun 2025

TENAGA	JUMLAH
DOKTER SPESIALIS	118
Spesialis Anak (Sp.A)	7
Spesialis Anestesi (Sp.An)	6
Spesialis Bedah (Sp.B)	8
Spesialis Andrologi (Sp.And)	0
Spesialis Bedah Anak (S.BA)	0
Spesialis Bedah Toraks Kardiovaskuler (Sp.BTKV)	2
Spesialis Bedah Mulut (Sp.BM)	0
Spesialis Bedah Plastik (Sp.BP)	0
Spesialis Bedah Syaraf (Sp.BS)	1
Spesialis Kedaruratan Medik (Sp. EM)	0

Sumber : Dinas Kesehatan Kota Salatiga

Tabel 5.7 : Lanjutan

NO	TENAGA	JUMLAH
11	Spesialis Kedokteran Forensik (Sp.F)	1
12	Spesialis Farmalogi Klinik (Sp.FK)	0
13	Spesialis Jantung dan Pembuluh Darah (Sp.JP)	5
14	Spesialis Konservasi Gigi (Sp.KG)	5
15	Spesialis Kedokteran Gigi Anak (Sp.KGA)	2
16	Spesialis Kedokteran Jiwa dan Psikiater (Sp.KJ)	4
17	Spesialis Kulit dan Kelamin (Sp.KK)	4
18	Spesialis Kedokteran Nuklir (Sp.KN)	0
19	Spesialis Kedokteran Olahraga (Sp.KO)	0
20	Spesialis Mata (Sp.M)	5
21	Spesialis Mikrobiologi Klinik (Sp.MK)	1
22	Spesialis Orthodonti (Sp.Ort)	2
23	Spesialis Obstetri & Ginekologi (Sp.OG)	13
24	Spesialis Kedokteran Okupasi (Sp.Ok)	0
25	Spesialis Onkologi Radiasi (Sp.Onk.Rad)	0
26	Spesialis Bedah Orthopaedi dan Traumatologi (Sp.OT)	4
27	Spesialis Paru (Sp.P)	5
28	Spesialis Periodonsia (Sp.Perio)	0
29	Spesialis Patologi Anatomi (Sp.PA)	2
30	Spesialis Penyakit Dalam (Sp.PD)	12
31	Spesialis Patologi Klinik (Sp.PK)	8
32	Spesialis Penyakit Mulut (Sp.PM)	0
33	Spesialis Prosthodontia (Sp.Pros)	0
34	Spesialis Radiologi (Sp.Rad)	6
35	Spesialis Rehabilitasi Medik (Sp.RM)	2
36	Spesialis Saraf dan Neurolog (Sp.S)	6
37	Spesialis Telinga Hidung Tenggorok (Sp.THT)	4
38	Spesialis Urologi (Sp.U)	2

Sumber : Dinas Kesehatan Kota Salatiga

Tabel 5.7 : Lanjutan

NO	TENAGA	JUMLAH
39	Spesialis Geriatri (Sp.Ger)	0
40	Spesialis Gizi Klinik	1
41	Spesialis Akupuntur Klinik	0
II	DOKTER UMUM	121
1	Dokter Umum	111
2	Dokter Gigi	10
III	TENAGA KEPERAWATAN	713
1	Perawat Spesialis	
2	Perawat	713
IV	TENAGA KEBIDANAN	187
1	Bidan	187
V	TENAGA KEFARMASIAN	111
1	Apoteker	35
2	Assisten Apoteker	76
VI	TENAGA KESEHATAN MASYARAKAT	8
1	epiddemiolog kesehatan	1
2	tenaga promosi kesehatan dan ilmu perilaku	0
3	pembimbing kesehatan kerja	0
4	tenaga administrasi dan kebijakan kesehatan	1
5	tenaga biostatistik dan kependudukan	0
6	tenaga kesehatan reproduksi dan keluarga	0
7	Tenaga Kesehatan Masyarakat Lainnya	6
VII	TENAGA KESEHATAN LINGKUNGAN	10
1	sanitasi lingkungan	10
2	entomolog kesehatan	0
3	mikrobiolog kesehatan	0
VIII	TENAGA GIZI	26
1	Nutrisionis	26
2	Dietisien	

Sumber: Dinas Kesehatan Kota Salatiga

Tabel 5.7 : lanjutan

NO	TENAGA	JUMLAH
IX	TENAGA KETERAPIAN FISIK	37
1	fisioterapis	27
2	okupasi terapis	6
3	fterapis wicara	4
4	akupuntur	0
X	TENAGA KETEKNISAN MEDIS	74
1	perekam medis dan informasi kesehatan	48
2	teknik kardiovaskuler	0
3	teknisi pelayanan darah	0
4	refraksionis optisien/optometris	3
5	teknisi gigi	0
6	penata anastesi	14
7	terapis gigi dan mulut	9
8	audiologis	0
XI	TENAGA TEHNIK BIOMEDIKA	105
1	rediografer	36
2	elektromedis	11
3	ahli teknologi laboratorium medik	55
4	fisikawan medik	2
5	radioterapis	0
6	ortotik prostetik	1
	JUMLAH	1.510

Sumber: Dinas Kesehatan Kota Salatiga

Tabel 5.8 : Banyaknya Pasien Rawat Inap per Rumah Sakit Se-Kota Salatiga Tahun 2025

NAMA RUMAH SAKIT	ALAMAT DAN NO. TELP	JUMLAH PASIEN RAWAT INAP
RSUD Kota Salatiga	Jl. Osamaliki No.19 Salatiga Telp. (0298) 324074	8.334
RS Paru dr Ario Wirawan	Jl. Hasanudin No.806 Mangunsari, Sidomukti Kota Salatiga Telp.(0298)326130	7.277
RSU Puri Asih	Jl. Jend Sudirman No.169 Gendongan Tingkir Kota Salatiga Telp.(0298)323209	5.718
RST dr Asmir	Jl.Dr.Muwardi No.50 Tingkir Kota Salatiga Telp.(0298)314616	4.513
RSIA Hermina Mutiara Bunda	Jl. Merak No.8 Mangunsari Sidomukti Kota Salatiga Telp.(0298)329500	709
RS Islam Tunas Harapan	Jl. Sukarno Hatta No. 104 Salatiga Telp. (0298)3433000	765
RS Hermina Salatiga	Jl. Fatmawati RT. 01 RW. 04, Salatiga	6
Jumlah		27.322

Sumber: Dinas Kesehatan Kota Salatiga

Tabel 5.9 : Jumlah Sumber Daya Manusia (SDM) pada Rumah Sakit Umum Daerah Kota Salatiga, Tahun 2025

TENAGA	JUMLAH
DOKTER SPESIALIS	
Bedah	3
Dalam	4
Anak	4
Obsgyn	5
Radiologi	2
Rehabilitasi Medik	3
Anestesi	2
Patologi Klinik	2
Kedokteran Jiwa	1
Urologi	1
Mata	2
THT	2
Kulit dan Kelamin	1
Saraf	3
Ortopedi dan Traumatologi	2

Sumber: Rumah Sakit Umum Daerah Kota Salatiga

Tabel 5.9 : lanjutan

TENAGA	JUMLAH
Paru	1
Bedah Saraf	0
Jantung dan Pembuluh Darah	2
Gizi Klinik	1
Kedokteran Forensik	1
Sub Spesialis Ginjal Hipertensi	1
Konservasi Gigi	2
Orthodontia	2
Kesehatan Gigi Anak	0
Bedah Mulut	1
Patologi Anatomi	1
Akupunktur Klinis	0
Bedah Toraks Kardiovaskular	1
Bedah Vaskuler dan Endovaskuler	1
DOKTER UMUM	
Dokter Umum	22
Dokter Gigi Umum	3
TENAGA KEPERAWATAN	
Perawat	223
TENAGA BIDAN	
Bidan	61
TENAGA KEFARMASIAN	0
Apoteker	13
Tenaga Tehnik Kefarmasian	27
TENAGA KESEHATAN MASYARAKAT	0
Epidemiolog Kesehatan	0
TENAGA KESEHATAN LINGKUNGAN	
Sanitasi Lingkungan	3
TENAGA GIZI	0
Nutrisionis	7
TENAGA KETERAPIAN FISIK	
Fisioterapis	10
Okupasi Terapis	4
TENAGA TEHNIK BIOMEDIKA	0
Radiografer	10
Elektromedis	5
Ahli Teknologi Laboratorium Medik	15
Fisikawan Medis	1

Sumber: Rumah Sakit Umum Daerah Kota Salatiga

Tabel 5.9 : lanjutan

TENAGA	JUMLAH
TENAGA TEHNIK BIOMEDIKA	
Radiografer	10
Elektromedis	5
Ahli Teknologi Laboratorium Medik	15
Fisikawan Medis	1
TENAGA PSIKOLOGI KLINIS	
Psikologi Klinis	2
ADMINISTRATOR KESEHATAN	
Administrator Kesehatan	5
NON TENAGA KESEHATAN	
Jabatan Struktural	9
Jabatan Pelaksana	167
Jabatan Fungsional Non Kesehatan	10
Jumlah	675

Sumber: Rumah Sakit Umum Daerah Kota Salatiga

Tabel 5.10 : Banyaknya Pasien yang Dirawat Jalan pada Rumah Sakit Umum Daerah Kota Salatiga Tahun 2025

BULAN	DATANG	SEMBUH	KE RS LAIN	DIRAWAT / OPNAME
Januari	16.466	16.398	34	34
Februari	16.379	16.294	52	33
Maret	14.753	14.687	31	35
April	12.916	12.858	37	21
Mei	14.983	14.914	39	30
Juni	14.899	13.934	23	0
Juli	17.415	17.385	30	0
Agustus	15.636	15.611	25	0
September	16.632	16.606	26	0
Oktober	17.798	17.772	26	0
November	16.791	16.763	28	0
Desember	17.415	17.396	19	0
Jumlah	192.083	190.618	370	153

Sumber: Rumah Sakit Umum Daerah Kota Salatiga

Tabel 5.11 : Banyaknya Pasien yang Dirawat Inap pada Rumah Sakit Umum Daerah Kota Salatiga Tahun 2025

BULAN	DATANG	SEMBUH	KE RS LAIN	MENINGGAL	AKHIR BULAN
Januari	1.561	1.478	3	69,00	226
Februari	1.328	1.264	9	70,00	203
Maret	1.265	1.206	2	81,00	172
April	1.348	1.208	12	71,00	217
Mei	1.366	1.236	6	68,00	250
Juni	1.251	1.272	11	57,00	0
Juli	1.480	1.352	8	54,00	0
Agustus	1.497	1.401	12	69,00	0
Spetember	1.617	1.511	14	74,00	0
Oktober	1.626	1.535	19	79,00	0
November	1.472	1.382	10	71,00	0
Desember	1.524	1.418	12	81,00	0
Jumlah	17.335	16.263	118	844,00	1.068

Sumber: Rumah Sakit Umum Daerah Kota Salatiga

Tabel 5.12 : Banyaknya Pelayanan Photorontgen pada Rumah Sakit Umum Daerah Kota Salatiga per Bulan Tahun 2025

BULAN	TORAX	BNO	EXTRIMITAS	GIGI	JUMLAH
Januari	395	58	393	278	1.124
Februari	441	67	401	330	1.239
Maret	384	55	452	225	1.116
April	463	79	434	258	1.234
Mei	379	58	465	275	1.177
Juni	382	42	347	252	1.023
Juli	363	16	577	293	1.249
Agustus	385	49	562	229	1.225
September	448	45	605	261	1.359
Oktober	613	52	526	260	1.451
November	488	32	482	248	1.250
Desember	415	34	530	170	1.149
Jumlah	5.156	587	5.774	3.079	14.596

Sumber: Rumah Sakit Umum Daerah Kota Salatiga

Tabel 5.13 : Banyaknya Kematian pada Rumah Sakit Umum Daerah Kota Salatiga Menurut Jenis Penyakit per Bulan Tahun 2025

BULAN	JANTUNG	KANKER	PARU-PARU	GINJAL	LAINNYA	JUMLAH
Januari	0	1	1	6	61	69
Februari	3	0	0	5	62	70
Maret	2	0	1	3	75	81
April	1	1	1	7	61	71
Mei	5	0	3	7	53	68
Juni	1	1	3	6	46	57
Juli	2	2	1	3	46	54
Agustus	4	0	2	7	56	69
September	7	0	1	2	64	74
Oktober	1	0	2	3	73	79
November	5	0	1	0	65	71
Desember	5	0	0	3	73	81
Jumlah	36	5	16	52	735	844

Sumber: Rumah Sakit Umum Daerah Kota Salatiga

Tabel 5.14 : Banyaknya Bayi Lahir pada Rumah Sakit Umum Daerah Kota Salatiga menurut Jenis Kelamin per Bulan, Tahun 2025

BULAN	LAKI - LAKI	PEREMPUAN	JUMLAH
Januari	37	33	70
Februari	25	34	59
Maret	30	23	53
April	45	31	76
Mei	50	34	84
Juni	43	50	93
Juli	39	35	74
Agustus	38	27	65
September	40	30	70
Oktober	40	34	74
November	24	16	40
Desember	43	40	83
Jumlah	454	387	841

Sumber: Rumah Sakit Umum Daerah Kota Salatiga

Tabel 5.15 : Banyaknya Kejadian Luar Biasa (KLB) per Kelurahan Tahun 2025

NO	KECAMATAN/ KELURAHAN	DB	KHO	PES	CPK	POL	DIF	DIA	KM
I	Argomulyo								1
1	Cebongan								
2	Kumpulrejo								
3	Ledok								
4	Noborejo								
5	Randuacir								1
6	Tegalrejo								
II	Sidomukti								1
1	Dukuh								
2	Kalicacing								
3	Kecandran								1
4	Mangunsari								
III	Sidorejo								3
1	Blotongan								
2	Bugel								
3	Kauman Kidul								
4	Pulutan								
5	Salatiga	0	0	0	0	0	0	0	1
6	Sidorejo Lor	0	0	0	0	0	0	0	2
IV	Tingkir								1
1	Gendongan								
2	Kalibening								
3	Kutowinangun Lor								
4	Kutowinangun Kidul								1
5	Sidorejo Kidul								
6	Tingkir Lor								
7	Tingkir Tengah								
Jumlah								12	

Sumber: Dinas Kesehatan Kota Salatiga

Ket:

DB (DEMAM BERDARAH)

KHO KHOLERA

CPK CAMPAK

POL POLIO

DIF DIFTERI

DIA DIARE

KM KERACUNAN MAKANAN

Tabel 5.16 : Banyaknya Balita Stunting per Kelurahan di Kota Salatiga Tahun 2025

WILAYAH		BALITA YANG DIUKUR PANJANG BADAN/ TINGGI BADAN	JUMLAH BALITA STUNTING
KODE	KECAMATAN/ KELURAHAN		
33.73.01	Sidorejo	1.981	159
33.73.01.1001	Blotongan	536	36
33.73.01.1002	Sidorejo Lor	478	46
33.73.01.1003	Salatiga	377	21
33.73.01.1004	Bugel	167	11
33.73.01.1005	Kauman Kidul	198	17
33.73.01.1006	Pulutan	225	28
33.73.02	Tingkir	1.834	128
33.73.02.1001	Kutowinangun Kidul	221	8
33.73.02.1002	Gendongan	138	10
33.73.02.1003	Sidorejo Kidul	412	31
33.73.02.1004	Kalibening	117	14
33.73.02.1005	Tingkir Lor	238	23
33.73.02.1006	Tingkir Tengah	262	13
33.73.02.1007	Kutowinangun Lor	446	29
33.73.03	Argomulyo	2.486	100
33.73.03.1001	Noborejo	399	21
33.73.03.1002	Ledok	477	16
33.73.03.1003	Tegalrejo	517	20
33.73.03.1004	Kumpulrejo	414	15
33.73.03.1005	Randuacir	442	14
33.73.03.1006	Cebongan	237	14
33.73.04	Sidomukti	1.861	161
33.73.04.1001	Kecandran	447	53
33.73.04.1002	Dukuh	578	31
33.73.04.1003	Mangunsari	673	69
33.73.04.1004	Kalicacing	133	8
Jumlah		8.162	548

Sumber: Dinas Kesehatan Kota Salatiga

Tabel 5.17 : Jumlah Tempat Tidur pada Rumah Sakit Umum Daerah Kota Salatiga Tahun 2025

NAMA BANGSAL	NAMA KELAS / JENIS RUANG (JUMLAH TEMPAT TIDUR)							JML TEMPAT TIDUR			
	VVIP	VIP	1	2	3	KHUSUS			DEWASA/ ANAK	BOX BAYI	
						ISOLASI	PERI-NATAL	KOHORT			BERSALIN/ VK
ANGGREK			4	8	15	3				30	
MELATI				6	8					10	4
FLAMBOYAN Lt. I					20	1				21	
FLAMBOYAN Lt. II					20	1				21	
FLAMBOYAN Lt. III					20	1				21	
FLAMBOYAN Lt. IV					20	1				21	
TERATAI Lt. II		10								10	
TERATAI Lt. III		10								10	
TERATAI Lt. IV		10								10	
ISOLASI CEMPAKA						9				9	
ICU KETERSEDIAAN VENTILATOR									9		
ICU TANPA VENTILATOR									1		
ICU CEMPAKA KETERSEDIAAN VENTILATOR									3		

Tabel 5.17 : Lanjutan

NAMA BANGSAL	NAMA KELAS / JENIS RUANG (JUMLAH TEMPAT TIDUR)						KHUSUS			JML TEMPAT TIDUR		
	VVIP	VIP	1	2	3	ISOLASI	PERI-NATAL	KOHORT	BERSALIN/VK	INTENSIF	DEWASA/ANAK	BOX BAYI
ICU CEMPAKA TANPA VENTILATOR										1	1	
ICCU										2	2	
PICU										2	2	
NICU KETERSEDIAAN VENTILATOR										3	3	
NICU TANPA VENTILATOR										3	3	
NICU ISOLASI										1	1	
HCU										4	4	
PERINATOLOGI - PERISTI							7				7	
WIJAYA KUSUMA Lt. II	2		12	2		1					17	
WIJAYA KUSUMA Lt. III			14	8							20	2
WIJAYA KUSUMA Lt. IV			12	8							20	
Jumlah	2	30	42	32	103	17	7	0	0	29	256	6

Sumber: Rumah Sakit Umum Daerah Kota Salatiga

Tabel 5.18 : Jumlah Capaian Kinerja Pelayanan RSUD Kota Salatiga Tahun 2025

KINERJA	CAPAIAN												SATUAN				
	JAN	FEB	MAR	TW I	APR	MEI	JUN	TW II	JUL	AGUST	SEPT	TW III		OKT	NOV	DES	TW IV
Persentase Pemakaian Tempat Tidur (BOR)	77,22	71,9	62,7	70,6	71,9	77,8	66,9	72,2	59	57,37	63,5	60	61,2	59,7	59,1	60	persen
Average Length of Stay (Av Stay (Av LOS)	3,42	3,3	3,27	3,33	3,49	3,37	2,78	3,21	4,03	3,91	3,89	3,94	3,82	3,98	3,95	3,92	hari
Turn Over Interval (TOI)	1,08	1,39	2,12	1,53	1,54	1,28	1,82	1,55	2,1	2,17	1,66	1,98	1,79	2,01	2,04	1,95	kali
Bed Turn Over (BTO)	6,56	5,68	5,45	5,9	5,47	5,35	5,44	5,42	6,04	6,1	6,59	6,24	6,72	6,01	6,21	6,31	kali
Gross Death Rate (GDR)	44,2	51,8	62,5	52,8	54,5	51,1	42,1	49,2	38,4	45,3	45,7	43,1	49,6	50,7	53,1	51,1	permil
Net Death Rate (NDR)	21,14	24,4	48,6	31,4	25,4	21	26,6	24,3	27,6	33,98	30,8	30,8	35,7	33,8	40	36,5	permil

sumber:Rumah Sakit Umum Daerah



BAB VI

SOSIAL & LINGKUNGAN

DATA STATISTIK SEKTORAL KOTA SALATIGA TAHUN 2025

PADA TAHUN 2025 JUMLAH PENERIMA BANTUAN IURAN (PBI) JAMINAN KESEHATAN NASIONAL (JKN) PENDUDUK KOTA SALATIGA SEBANYAK 87.218 PENDUDUK.

**APBD KOTA
52.299**

**PBI APBN
34.919**

KEJADIAN KEBAKARAN 2025



**Panti asuhan
20 panti
624 anak**

**PANTI AUSHAN
&
PANTI JOMPO**

**Panti jompo
2 panti
77 lansia**



BAB VI SOSIAL DAN LINGKUNGAN

Data yang ditampilkan pada Bidang Sosial dan Lingkungan ini adalah data mengenai Penduduk Kota Salatiga Penerima Bantuan Iuran (PBI) Jaminan Kesehatan Nasional (JKN), data persampahan dan data tentang permasalahan lingkungan serta permasalahan sosial di Kota Salatiga. Sumber pembiayaan Jaminan Kesehatan bagi masyarakat di Kota Salatiga bersumber dari APBN, APBD Provinsi Jawa Tengah dan APBD Kota Salatiga. Pada Tahun 2025 jumlah Penerima Bantuan Iuran (PBI) Jaminan Kesehatan Nasional (JKN) penduduk Kota Salatiga sebanyak 87.218 penduduk. Rincian pembiayaan Jaminan Kesehatan Nasional dari PBI APBN sebanyak 34.919 penduduk dan pembiayaan dari APBD Kota Salatiga 52.299 Penduduk.

Sementara itu terkait dengan Panti Asuhan, di Kota Salatiga terdapat 20 Panti Asuhan dengan penghuni sebanyak 624 orang dan 2 Panti Jompo dengan penghuni sebanyak 77 orang. Permasalahan sampah juga menjadi permasalahan yang perlu mendapatkan perhatian. Hampir setiap tahunnya produksi sampah di Kota Salatiga mengalami kenaikan. Dari produksi sampah tersebut tidak semuanya bisa terangkut ke Tempat Pembuangan Akhir Sampah. Pada Tahun 2025 produksi sampah sebesar 451,84 m³ per hari hanya dapat terangkut sebesar 324,07 m³ per hari.

Data-data lain terkait dengan permasalahan sosial kemasyarakatan adalah data mengenai penduduk berdasarkan agama, data kejahatan dan data kebakaran yang terjadi di Kota Salatiga. Data-data lain lain terkait dengan permasalahan sosial kemasyarakatan adalah data mengenai penduduk berdasarkan agama, data kejahatan dan data kebakaran yang terjadi di Kota Salatiga.

Tabel 6.1 : Banyaknya Penerima Bantuan Iuran (PBI) Jaminan Kesehatan Nasional (JKN) per Kecamatan Tahun 2025

NO	WILAYAH		SUMBER PENDANAAN		JUMLAH
	KODE	KECAMATAN	PD PEMDA	PBI APBN	
1.	33.73.01	Sidorejo	12.812	10.242	23.054
2.	33.73.02	Tingkir	14.246	8.213	22.459
3.	33.73.03	Argomulyo	12.932	9.193	22.125
4.	33.73.04	Sidomukti	12.309	7.271	19.580
5.	Tanpa Alamat		0	0	0
Jumlah			52.299	34.919	87.218

Sumber: Dinas Sosial Kota Salatiga

Tabel 6.2 : Banyaknya Panti Asuhan dan Penghuni Menurut Jenis Kelamin Tahun 2025

NO	NAMA PANTI ASUHAN	ALAMAT	LAKI-LAKI	PEREMPUAN	JUMLAH
1	Darul Ulya	Jl. Rm Syahid NO 5 Salatiga	13	6	19
2	Islahul Muna	Ds. Wiroyudan Rt2/Rw6 Salatiga	12	25	37
3	Islam Sudirman	Jl. Salatiga-Suruh Salatiga	11	16	27
4	Masithoh	Dayaan, Jl. Mayangsari Salatiga	15	24	39
5	Pondok Kasih Anugerah	Jl. Somba NO 40 Salatiga	5	11	16
6	Sion	Jl. Osamaliki Rt4/X Salatiga	7	9	16
7	Yatama	Jl. Yatama NO 77 Tingkir Salatiga	18	17	35
8	Salib Putih	Jl. Hasanudin Km.4 Salatiga	14	9	23

Sumber: Dinas Sosial Kota Salatiga

Tabel 6.2 : lanjutan

NO	NAMA PANTI ASUHAN	ALAMAT	LAKI-LAKI	PEREMPUAN	JUMLAH
9.	Terang Anak Bangsa	Kumpulrejo Argomulyo Salatiga	8	1	9
10.	Muhammadiyah Abu Hurairah	Jl. Kauman NO 32 Salatiga & Jl. Kyai Haji Ahmad Dahlan Soka	16	0	16
11.	Puteri Aisiyah	Jl. Imam Bonjol NO 45A Salatiga	6	21	27
12.	Darul Hadlanah	Jl. Fatmawati Km.5 Salatiga	22	19	41
13.	Imaduddin	Dliko Indah Gg. 17 NO236 B Salatiga	18	12	30
14.	Pak Yakobus	Jl. Janoko Dukuh	13	6	19
15.	Woro Wiloso	Jl. Diponegoro 85 Salatiga	20	110	130
16.	Wiloso Tomo	Jl. Yos Sudarso 20 Salatiga	24	28	52
17.	Fikri Al Hayat Indonesia	Perum Krajan	25	22	47
18.	PA. Yasaki	Jl.Poncorejo 87 M Gendongan Tingkir	15	15	30
19.	Insan Taqwa	JL Abdul Wahid NO6 Cabean Salatiga	0	0	0
20.	Dharma bakti	JL Ki Penjawi NO1 SALATIGA	7	4	11
	Jumlah		269	355	624

Sumber : Dinas Sosial Kota Salatiga

Tabel 6.3 : Banyaknya Panti Jompo dan Penghuni Menurut Jenis Kelamin Tahun 2025

NO	NAMA PANTI JOMPO	ALAMAT	LAKI-LAKI	PEREMPUAN	JUMLAH
1.	Panti Wredha Salib Putih	Jl. Hasanudin Km.4 Salatiga	25	20	45
2.	Wisma Lansia Maria Martha	Jl Arjuna II No 1 Salatiga	0	32	32
Jumlah			25	52	77

Sumber: Dinas Sosial Kota Salatiga

Tabel 6.4 : Banyaknya Penghuni Panti Asuhan Menurut Usia per Jenis Kelamin Tahun 2025

NO	USIA (TAHUN)	LAKI-LAKI	PEREMPUAN	JUMLAH
1.	0 s.d. 5	35	38	73
2.	6 s.d. 12	82	81	163
3.	13 s.d. 15	60	110	170
4.	16 s.d. 18	65	107	172
5.	19 s.d. 25	19	18	37
6.	Lebih dari 25	8	1	9
Jumlah		269	355	624

Sumber : Dinas Sosial Kota Salatiga

Tabel 6.5 : Banyaknya Penghuni Panti Asuhan Menurut Pendidikan per Jenis Kelamin Tahun 2025

NO	PENDIDIKAN	LAKI-LAKI	PEREMPUAN	JUMLAH
1.	Belum Sekolah	34	38	72
2.	SD	72	67	139
3.	SMP	68	96	164
4.	SMU/SMK	72	137	209
5.	Diploma (D1)	0	0	0
6.	Diploma II (D2)	0	0	0
7.	Diploma III (D3)	0	0	0
8.	Sarjana (S1) / Diploma IV	23	17	40
	Usia sekolah tapi tidak sekolah	0	0	0
Jumlah		269	355	624

Sumber : Dinas Sosial Kota Salatiga

Tabel 6.6 : Banyaknya Penghuni Panti Asuhan Menurut Agama per Jenis Kelamin Tahun 2025

NO	AGAMA	LAKI-LAKI	PEREMPUAN	JUMLAH
1.	Islam	203	297	500
2.	Kristen	66	58	124
3.	Katholik	0	0	0
4.	Hindu	0	0	0
5.	Budha	0	0	0
6.	Agama Lainnya	0	0	0
Jumlah		269	355	624

Sumber : Dinas Sosial Kota Salatiga

Tabel 6.7 : Banyaknya Penghuni Panti Jompo Menurut Agama per Jenis Kelamin Tahun 2025

NO	AGAMA	LAKI-LAKI	PEREMPUAN	JUMLAH
1.	Islam	2	3	5
2.	Kristen	14	38	52
3.	Katholik	9	9	18
4.	Hindu	0	0	0
5.	Budha	0	1	1
6.	Agama Lainnya	0	1	1
Jumlah		25	49	77

Sumber : Dinas Sosial Kota Salatiga

Tabel 6.8 : Banyaknya Penghuni Panti Jompo Menurut Usia per Jenis Kelamin Tahun 2025

NO	USIA (TAHUN)	LAKI-LAKI	PEREMPUAN	JUMLAH
1.	30 - 40	0	0	0
2.	41 - 50	2	0	2
3.	50 - 60	0	4	4
4.	60 - 70	9	8	17
5.	70 - 80	9	24	33
6.	> 80	5	16	21
Jumlah		25	52	77

Sumber : Dinas Sosial Kota Salatiga

Tabel 6.9 : Jumlah Penerima Bantuan Pemugaran Rumah Tidak Layak Huni Kota Salatiga Tahun 2025

KODE WILAYAH	KECAMATAN	SUMBER DANA			JUMLAH
		APBD	DAK	BSPS	
33.73.01	Sidorejo	14	0	18	32
33.73.02	Tingkir	20	0	45	65
33.73.03	Argomulyo	27	121	43	191
33.73.04	Sidomukti	19	0	0	19
Jumlah		80	121	106	307

Sumber: Dinas Perumahan dan Kawasan Permukiman Kota Salatiga

Tabel 6.10 : Banyaknya Sampah dan Sampah yang Terangkut di Kota Salatiga Tahun 2021 – 2025

NO	Tahun	Volume (M ³)/Hari	Terangkut (M ³)/Hari
1.	2021	387,05	383,00
2.	2022	448,90	321,16
3.	2023	457,81	327,33
4.	2024	450,99	323,46
5.	2025	451,84	324,07

Sumber : Dinas Lingkungan Hidup Kota Salatiga

Tabel 6.11 : Prosentase Komposisi sampah di Kota Salatiga Tahun 2025

NO	KOMPOSISI SAMPAH	JUMLAH
1.	Kertas	4,70
2.	Kayu	0,00
3.	Kain	3,87
4.	Karet / Kulit	0,00
5.	Plastik	35,17
6.	Metal	2,17
7.	Gelas	2,57
8.	Organik	45,83
9.	Baterai	4,70
10.	Asbes	0,00
11.	Lain-lain	5,70

Sumber: Dinas Lingkungan Hidup Kota Salatiga

Tabel 6.12 : Banyaknya Sarana Pengumpul Sampah di Kota Salatiga Tahun 2021 – 2025

NO	SARANA PENGUMPUL SAMPAH	TAHUN				
		2021	2022	2023	2024	2025
1.	Dump Truk	11	11	1	1	3
2.	Bak Kayu	0	0	0	0	0
3.	Arm Roll	15	15	9	9	9
4.	Kontainer Gendong	46	46	46	46	54
5.	Kontainer Tarik	0	0	0	0	0
6.	Gerobag Sampah	26	26	0	0	0
7.	TPS (Pembuangan Sementara)	31	31	31	31	31
8.	Transfer Depo	0	0	0	0	0
9.	Gerobag Motor Roda 3	15	15	15	15	4
10.	Gerobag Motor Roda 2	0	0	0	0	0

Sumber : Dinas Lingkungan Hidup Kota Salatiga

Tabel 6.13 : Banyaknya Sarana/Prasarana Pemrosesan Sampah Kota Salatiga Tahun 2021 – 2025

NO	JENIS SARANA	TAHUN				
		2021	2022	2023	2024	2025
1.	Kantor TPA	1 unit	1 unit	1 unit	1 unit	1 unit
2.	Area Landfill	2 ha	2 ha	3 ha	3 ha	3 unit
3.	Bulldozer	1 buah	1 buah	1 unit	1 unit	1 unit
4.	Hydraulic Excavator	2 buah	2 buah	2 unit	2 unit	2 unit
5.	Garasi Alat Berat	3 unit	3 unit	3 unit	3 unit	3 unit
6.	Barak Pemulung	0 unit	0 unit	0 unit	0 unit	0 unit
7.	Komposting	3 unit	3 unit	3 unit	3 unit	3 unit
8.	IPLT (Instalasi Pengolahan Lumpur Tinja)	1 unit	0 unit	0 unit	0 unit	0 unit
9.	Truk Tinja	2 unit	0 unit	0 unit	0 unit	0 unit
10.	IPAL (Instalasi Pengolahan Air Limbah)	1 unit	1 unit	1 unit	1 unit	1 unit
11.	Sumur Artesis	0 unit	0 unit	0 unit	0 unit	0 unit
12.	Sumur Pantau	6 unit	4 unit	4 unit	5 unit	5 unit

Sumber : Dinas Lingkungan Hidup Kota Salatiga

Tabel 6.14 : Banyaknya Tempat Pembuangan Sementara (TPS) dan Tempat Pembuangan Akhir (TPA) Sampah Tahun 2025

KODE WILAYAH	KELURAHAN	TPS	TPS 3R	TPA
33.73.01	Sidorejo	5	4	0
33.73.01.1001	Blotongan	1	1	0
33.73.01.1002	Sidorejo Lor	1	1	0
33.73.01.1003	Salatiga	2	0	0
33.73.01.1004	Bugel	0	0	0
33.73.01.1005	Kauman Kidul	1	1	0
33.73.01.1006	Pulutan	0	1	0
33.73.02	Tingkir	5	1	0
33.73.02.1001	Kutowinangun Kidul	1		
33.73.02.1002	Gendongan	0	0	0
33.73.02.1003	Sidorejo Kidul	1	0	0
33.73.02.1004	Kalibening	1	1	0
33.73.02.1005	Tingkir Lor	0	0	0
33.73.02.1006	Tingkir Tengah	1	0	0
33.73.02.1007	Kutowinangun Lor	1	0	0
33.73.03	Argomulyo	2	4	1
33.73.03.1001	Noborejo	0	1	
33.73.03.1002	Ledok	1	0	0
33.73.03.1003	Tegalrejo	0	1	
33.73.03.1004	Kumpulrejo	1	0	1
33.73.03.1005	Randuacir	0	0	0
33.73.03.1006	Cebongan	0	2	
33.73.04	Sidomukti	8	1	0
33.73.04.1001	Kecandran	1	0	0
33.73.04.1002	Dukuh	0	1	0
33.73.04.1003	Mangunsari	4	0	0
33.73.04.1004	Kalicacing	3	0	0
Jumlah		20	10	1

Sumber : Dinas Lingkungan Hidup Kota Salatiga

Tabel 6.15 : Banyaknya Pohon untuk Kegiatan Penghijauan per Kelurahan Tahun 2021 - 2025

KODE WILAYAH	KELURAHAN	TAHUN				
		2021	2022	2023	2024	2025
33.73.01	Sidorejo	323	510	510	543	573
33.73.01.1001	Blotongan	45	60	60	74	74
33.73.01.1002	Sidorejo Lor	86	146	146	160	178
33.73.01.1003	Salatiga	147	202	202	207	214
33.73.01.1004	Bugel	0	10	10	10	10
33.73.01.1005	Kauman Kidul	0	47	47	47	52
33.73.01.1006	Pulutan	45	45	45	45	45
33.73.02	Tingkir	280	340	340	365	399
33.73.02.1001	Kutowinangun Kidul	75	95	95	95	101
33.73.02.1002	Gendongan	10	10	10	10	16
33.73.02.1003	Sidorejo Kidul	90	90	90	115	122
33.73.02.1004	Kalibening	4	29	29	29	34
33.73.02.1005	Tingkir Lor	35	35	35	35	35
33.73.02.1006	Tingkir Tengah	0	15	15	15	25
33.73.02.1007	Kutowinangun Lor	66	66	66	66	66
33.73.03	Argomulyo	798	918	918	918	1.008
33.73.03.1001	Noborejo	53	53	53	53	83
33.73.03.1002	Ledok	229	229	229	229	233
33.73.03.1003	Tegalrejo	250	350	350	350	396
33.73.03.1004	Kumpulrejo	128	128	128	128	128
33.73.03.1005	Randuacir	85	105	105	105	105
33.73.03.1006	Cebongan	53	53	53	53	63
33.73.04	Sidomukti	367	420	420	447	506
33.73.04.1001	Kecandran	93	103	103	107	107
33.73.04.1002	Dukuh	80	80	80	90	120
33.73.04.1003	Mangunsari	69	112	112	121	127
33.73.04.1004	Kalicacing	125	125	125	129	152
Jumlah		1.768	2.188	2.188	2.273	2.486

Sumber : Dinas Lingkungan Hidup Kota Salatiga

Tabel 6.16 : Banyaknya Lampu Penerangan Jalan Umum (LPJU) per Kelurahan Tahun 2021 – Tahun 2025

KODE LOKASI	KELURAHAN	TAHUN				
		2021	2022	2023	2024	2025
33.73.01	Sidorejo	2.642	2.642	2.692	2.692	2.694
33.73.01.1001	Blotongan	592	592	604	604	604
33.73.01.1002	Sidorejo Lor	687	687	689	689	690
33.73.01.1003	Salatiga	543	543	546	546	546
33.73.01.1004	Bugel	228	228	251	251	251
33.73.01.1005	Kauman Kidul	328	328	338	338	338
33.73.01.1006	Pulutan	264	264	264	264	265
33.73.02	Tingkir	2.111	2.111	2.146	2.146	2.165
33.73.02.1001	Kutowinangun Kidul	451	451	458	458	458
33.73.02.1002	Gendongan	242	242	245	245	248
33.73.02.1003	Sidorejo Kidul	275	275	290	290	290
33.73.02.1004	Kalibening	168	168	168	168	168
33.73.02.1005	Tingkir Lor	341	341	349	349	349
33.73.02.1006	Tingkir Tengah	188	188	188	188	204
33.73.02.1007	Kutowinangun Lor	446	446	448	448	448
33.73.03	Argomulyo	2.301	2.301	2.361	2.415	2.486
33.73.03.1001	Noborejo	451	451	454	454	455
33.73.03.1002	Ledok	473	473	473	473	486
33.73.03.1003	Tegalrejo	408	408	410	410	411
33.73.03.1004	Kumpulrejo	432	432	441	495	528
33.73.03.1005	Randuacir	432	432	441	310	316
33.73.03.1006	Cebongan	235	235	273	273	290
33.73.04	Sidomukti	1.313	1.313	1.347	1.347	1.355
33.73.04.1001	Kecandran	285	285	315	315	316
33.73.04.1002	Dukuh	421	421	421	421	426
33.73.04.1003	Mangunsari	458	458	462	462	463
33.73.04.1004	Kalicacing	458	458	149	149	150
JUMLAH		8.367	8.367	8.546	8.600	8.700

Sumber: Dinas Lingkungan Hidup Kota Salatiga

Tabel 6.17 : Banyaknya Kejadian Kebakaran per Bulan Tahun 2021 – 2025

NO	BULAN	TAHUN				
		2021	2022	2023	2024	2025
1.	Januari					
2.	Februari	1	0	3	1	5
3.	Maret	4	2	7	3	7
4.	April	1	2	4	3	5
5.	Mei	4	4	2	2	1
6.	Juni	2	3	1	2	4
7.	Juli	3	2	3	6	4
8.	Agustus	5	1	18	9	6
9.	September	1	6	16	7	5
10.	Oktober	2	5	26	1	9
11.	November	3	2	5	5	5
12.	Desember	3	1	8	1	4
Jumlah		33	30	95	47	58

Sumber: Satuan Polisi Pamong Praja Kota Salatiga

Tabel 6.18 : Banyaknya Korban dan Taksiran Kerugian Akibat Kebakaran, Tahun 2021 – 2025

NO	URAIAN	TAHUN				
		2021	2022	2023	2024	2025
1.	Rumah	10	17	25	20	21
2.	Lainnya	23	11	118	27	37
3.	Meninggal	0	0	0	0	1
4.	Luka	1	2	0	2	4
5.	Kerugian (dalam Ribuan)	901.500	165.000	648.000	575.000	2.168.500

Sumber: Satuan Polisi Pamong Praja Kota Salatiga

Tabel 6.19 : Banyaknya Pelanggaran Pemasangan Reklame dan Pelanggaran Pedagang Kaki Lima per Bulan Tahun 2025

NO	BULAN	PELANGGARAN REKLAME	PELANGGARAN PKL
1.	Januari	200	52
2.	Februari	351	49
3.	Maret	217	23
4.	April	166	26
5.	Mei	248	47
6.	Juni	336	25
7.	Juli	429	5
8.	Agustus	123	6
9.	September	437	11
10.	Oktober	458	2
11.	November	371	6
12.	Desember	297	10
Jumlah		3.633	262

Sumber: Satuan Polisi Pamong Praja Kota Salatiga

Tabel 6.20 : Banyaknya Tindak Kejahatan menurut Jenisnya di Wilayah Hukum Polres Salatiga Tahun 2025

NO	JENIS TINDAK PIDANA	JUMLAH
1.	PERJUDIAN	3
2.	PENGANIAYAAN	6
3.	PENCURIAN BIASA	11
4.	PENCURIAN DENGAN PEMBERATAN	11
5.	PENGGELAPAN	38
6.	KEKERASAN DALAM RUMAH TANGGA	1
7.	PENIPUAN	17
8.	PENGEROYOKAN	6
9.	PENYALAHGUNAAN SAJAM, SENPI, DAN HANDAK	3
10.	PENCABULAN	5
11.	NARKOBA	40
12.	UUPA	7
13.	TPPO	2
Jumlah		150

Sumber: Polres Salatiga

Tabel 6.21 : Banyaknya SIM yang dikeluarkan Polres Salatiga menurut Jenisnya Tahun 2025

BULAN	JENIS SIM								JUMLAH
	C	A	A UMUM	B1	B2	B1 UMUM	B2 UMUM	D	
Januari	2.121	1.076	3	101	13	84	49	0	3.447
Februari	1.955	1.080	0	80	3	98	60	0	3.277
Maret	1.910	1.130	0	73	9	66	60	0	3.248
April	1.925	903	0	93	7	76	50	0	3.054
Mei	1.893	1.028	0	89	6	66	48	0	3.130
Juni	2.173	1.058	1	69	8	77	54	0	3.440
Juli	3.268	1.411	1	139	13	90	100	0	5.022
Agustus	2.702	1.215	1	96	12	88	52	0	4.166
September	1.973	988	0	99	6	96	53	0	3.215
Oktober	1.924	1.016	0	107	4	79	54	0	3.184
November	1.900	1.084	0	99	8	83	47	0	3.221
Desember	2.073	1.129	0	89	7	51	52	0	3.401
Jumlah	25.817	13.118	6	1.134	96	954	679	1	41.805

Sumber: Polres Salatiga

Tabel 6.22 : Banyaknya Kecelakaan Lalu Lintas di Wilayah Hukum Polres Salatiga Tahun 2025

NO	BULAN	JUMLAH KECELAKAAN	KORBAN MATI	LUKA BERAT	LUKA RINGAN	KERUGIAN MATERIIL (Rp)
1.	Januari	25	1	0	33	42.000.000
2.	Februari	12	1	1	14	18.500.000
3.	Maret	20	0	2	26	27.450.000
4.	April	17	1	0	23	31.800.000
5.	Mei	26	1	2	30	68.600.000
6.	Juni	22	2	0	26	21.100.000
7.	Juli	21	1	2	23	23.500.000
8.	Agustus	20	1	3	24	40.450.000
9.	September	26	0	0	34	37.600.000
10.	Oktober	24	0	2	28	44.000.000
11.	November	21	4	1	21	57.500.000
12.	Desember	21	1	1	21	49.600.000
JUMLAH		255	13	14	303	462.100.000

Sumber: Polres Salatiga

Tabel 6.23 : Banyaknya Pelanggaran Lalu Lintas di Wilayah Hukum Polres Salatiga Tahun 2025

NO	BULAN	PELANGGARAN	BARANG YANG DISITA		
			SIM	STNK	RANMOR
1.	Januari	244	74	156	14
2.	Februari	296	94	181	21
3.	Maret	309	110	174	25
4.	April	186	48	126	12
5.	Mei	464	134	315	15
6.	Juni	384	112	246	26
7.	Juli	266	112	146	8
8.	Agustus	673	297	368	8
9.	September	192	78	109	5
10.	Oktober	0	0	0	0
11.	November	0	0	0	0
12.	Desember	99	30	69	0
Jumlah		3.113	1.089	1.890	134

Sumber: Polres Salatiga

Tabel 6.24 : Jumlah Penanganan Perkara Tindak Pidana Khusus Tahun 2021 – 2025

NO	JENIS PENANGANAN PERKARA TINDAK PIDANA KHUSUS	JUMLAH TAHUN				
		2021	2022	2023	2024	2025
1.	Pemberitahuan dimulainya Penanganan Perkara (SPPD)	1	3	2	3	3
2.	Penuntutan	7	10	3	4	3
3.	Putusan pengadilan yang memperoleh kekuatan hukum tetap	1	3	6	2	4
4.	Terpidana yang telah dieksekusi	1	3	6	2	4
5.	Putusan yang telah dieksekusi	1	3	6	2	4

Sumber: Kejaksaan Negeri Salatiga

Tabel 6.25 : Jumlah Penanganan Perkara Tindak Pidana Umum Tahun 2021 – 2025

NO	JENIS PENANGANAN PERKARA TINDAK PIDANA UMUM	JUMLAH TAHUN				
		2021	2022	2023	2024	2025
1.	Pemberitahuan dimulainya Penanganan Perkara (SPDP)	107	127	165	153	170
2.	Penuntutan	109	117	160	138	159
3.	Putusan pengadilan yang memperoleh kekuatan hukum tetap	132	117	149	131	128
4.	Terpidana yang telah dieksekusi	132	141	157	138	149
5.	Putusan yang telah dieksekusi	144	117	149	131	128

Sumber: Kejaksaan Negeri Salatiga

Tabel 6.26 : Banyaknya Perkara dan Terdakwa Perkara Pidana (termasuk Pelanggaran Lalu Lintas) di Pengadilan Negeri Salatiga Tahun 2025

NO	URAIAN	DIHUKUM		DIBEBASKAN		BELUM DAPAT PUTUSAN (BANDING GRASI)		DIKEMBALIKAN KE KEJAKSAAN/ DIKIRIM KE PN LAIN	
		P	T	P	T	P	T	P	T
1.	Biasa	140	165	0	0	9	9	0	0
2.	Khusus	4	4	0	0	0	0	0	0
3.	Singkat	0	0	0	0	0	0	0	0
4.	Tindak Pidana Ringan	0	0	0	0	0	0	0	0
5.	Pelanggaran Tilang	3.174	3.174	0	0	0	0	0	0
Jumlah		3.318	3.343	0	0	9	9	0	0

Sumber: Pengadilan Negeri Salatiga

Keterangan:

P = Perkara; **T** = Terdakwa

Tabel 6.27 : Banyaknya Laporan Perkara Tingkat Pertama yang Diterima pada Pengadilan Agama Salatiga Tahun 2025

NO	PERKARA	BULAN											JUM-LAH	
		J A N	F E B	M A R	A P R	M E I	J U N	J U L	A G T	S E P	O K T	N O V		D E S
1.	Izin Poligami	0	0	0	0	0	0	0	0	0	0	0	0	0
2.	Pencegahan Perkawinan	0	0	0	0	0	0	0	0	0	0	0	0	0
3.	Penolakan Perk. Oleh PPN	0	0	0	0	0	0	0	0	0	0	0	0	0
4.	Pembatalan Perkawinan	0	0	0	0	0	1	0	0	0	0	0	0	1
5.	Kelalaian atas Kewajiban Suami/Istri	0	0	0	0	0	0	0	0	0	0	0	0	0
6.	Cerai Talak	13	8	1	2	3	7	5	6	11	4	3	6	69
7.	Cerai Gugat	32	23	12	27	24	18	31	32	19	21	22	11	272
8.	Harta Bersama	0	2	1	0	0	0	0	0	0	0	0	0	3
9.	Penguasaan Anak/Hadhonah	0	0	0	0	0	0	0	0	0	0	0	0	0
10.	Nafkah Anak Oleh Ibu	0	0	0	0	0	0	0	0	0	0	0	0	0
11.	Hak-hak bekas Isteri	0	0	0	0	0	0	0	0	0	0	0	0	0
12.	Pengesahan Anak	0	0	0	0	0	0	0	0	0	0	0	0	0
13.	Pencabutan Kek. Orang Tua	0	0	0	0	1	0	0	0	0	0	0	0	1
14.	Perwalian	2	2	0	1	2	4	4	3	2	2	3	0	25
15.	Pencb. Kekuasaan Wali	0	0	0	0	0	0	0	0	0	0	0	0	0
16.	Penunj. Orang Lain Sbg Wali	0	0	0	0	0	0	0	0	0	0	0	0	0
17.	Ganti Rugi Thd Wali	0	0	0	0	0	0	0	0	0	0	0	0	0
18.	Asal Usul Anak	2	0	0	0	0	0	1	1	1	2	0	1	8
19.	Pen. Kawin Campuran	0	0	0	0	0	0	0	0	0	0	0	0	0
20.	Isbath Nikah	1	0	0	0	0	2	1	1	2	4	0	1	12
21.	Izin Kawin	0	0	0	0	0	0	0	0	0	0	0	0	0
22.	Dispensasi Kawin	2	2	1	2	0	0	1	2	2	1	0	0	13

sumber: Pengadilan Agama Kota Salatiga

Tabel 6.27 : lanjutan

NO	PERKARA	BULAN												JUM-LAH
		JAN	FEB	MAR	APR	MAY	JUN	JUL	AUG	SEP	OKT	NOV	DES	
23.	Wali Adhol	0	0	0	0	0	0	0	0	0	0	0	0	0
24.	Pengangkatan anak	0	0	0	0	0	0	0	0	0	0	0	0	0
25.	Ekonomi Syari'ah	0	0	0	0	0	0	0	0	0	0	0	0	0
26.	Kewarisan	0	0	1	0	1	0	0	0	0	0	0	1	3
27.	Wasiat	0	0	0	0	0	0	0	1	0	0	0	0	1
28.	Hibah	0	0	0	0	0	0	0	0	0	0	0	0	0
29.	Wakaf	0	0	0	0	0	0	0	0	0	0	0	0	0
30.	Zakat / Infaq / Shodaqoh	0	0	0	0	0	0	0	0	0	0	0	0	0
31.	P3HP / Penetapan Ahli Waris	1	1	1	0	1	0	2	2	1	1	0	0	10
32.	Lain-lain/Perubahan Biodata	1	0	0	1	1	1	0	0	0	0	0	0	4

sumber: Pengadilan Agama Kota Salatiga

Tabel 6.28 : Banyaknya Laporan Perkara Tingkat Pertama Yang Diputus Pada Pengadilan Agama Salatiga Tahun 2025

NO	PERKARA	BULAN												JUM-LAH
		JAN	FEB	MAR	APR	MAY	JUN	JUL	AUG	SEP	OKT	NOV	DES	
1.	Dicabut	3	6	5	4	4	11	2	8	6	3	9	5	66
2.	Izin Poligami	0	0	0	0	0	0	0	0	0	0	0	0	0
3.	Pencegahan Perkawinan	0	0	0	0	0	0	0	0	0	0	0	0	0
4.	Penolakan Perk. Oleh PPN	0	0	0	0	0	0	0	0	0	0	0	0	0
5.	Pembatalan Perkawinan	0	0	0	0	0	0	0	0	0	0	0	0	0
6.	Kelalaian atas Kewajiban Suami/Istri	0	0	0	0	0	0	0	0	0	0	0	0	0

sumber: Pengadilan Agama Kota Salatiga

Tabel 6.28 : lanjutan

NO	PERKARA	BULAN												JUM-LAH
		JAN	FEB	MAR	APR	MAY	JUN	JUL	AUG	SEP	OKT	NOV	DES	
7.	Cerai Talak	3	4	5	1	6	2	4	5	5	8	5	3	51
8.	Cerai Gugat	6	21	18	7	16	25	18	27	23	15	14	24	214
9.	Harta Bersama	0	0	1	1	0	0	0	0	0	0	0	0	2
10.	Penguasaan Anak/Hadhonah	0	0	0	0	0	0	0	0	0	0	0	0	0
11.	Nafkah Anak Oleh Ibu	0	0	0	0	0	0	0	0	0	0	0	0	0
12.	Hak-hak bekas Isteri	0	0	0	0	0	0	0	0	0	0	0	0	0
13.	Pengesahan Anak	0	0	0	0	0	0	0	0	0	0	0	0	0
14.	Pencabutan Kek. Orang Tua	0	0	0	0	0	0	0	0	0	0	0	0	0
15.	Perwalian	1	1	2	0	1	2	3	5	1	3	2	2	23
16.	Pencb. Kekuasaan Wali	0	0	0	0	0	0	0	0	0	0	0	0	0
17.	Penunj. Orang Lain Sbg Wali	0	0	0	0	0	0	0	0	0	0	0	0	0
18.	Ganti Rugi Thd Wali	0	0	0	0	0	0	0	0	0	0	0	0	0
19.	Asal Usul Anak	1	1	0	0	0	0	0	0	2	1	1	1	7
20.	Pen. Kawin Campuran	0	0	0	0	0	0	0	0	0	0	0	0	0
21.	Isbath Nikah	0	1	0	0	0	0	0	1	1	1	4	1	9
22.	Izin Kawin	0	0	0	0	0	0	0	0	0	0	0	0	0
23.	Dispensasi Kawin	1	1	2	2	0	0	0	1	3	0	1	0	11
24.	Wali Adhol	0	0	0	0	0	0	0	0	0	0	0	0	0
25.	Pengangkatan anak	0	0	0	0	0	0	0	0	0	0	0	0	0
26.	Ekonomi Syariah	0	0	0	0	0	0	0	0	0	0	0	0	0
27.	Kewarisan	0	0	0	0	0	0	0	0	0	0	1	0	1
28.	Wasiat	0	0	0	0	0	0	0	0	0	0	0	0	0
29.	Hibah	0	0	0	0	0	0	0	0	0	0	0	0	0
30.	Wakaf	0	0	0	0	0	0	0	0	0	0	0	0	0
31.	Zakat / Infaq / Shodaqoh	0	0	0	0	0	0	0	0	0	0	0	0	0
32.	P3HP / Penetapan Ahli Waris	0	0	2	0	0	1	0	2	1	1	1	0	8

sumber: Pengadilan Agama Kota Salatiga

Tabel 6.28 : lanjutan

NO	PERKARA	BULAN												JUM-LAH
		JAN	FEB	MAR	APR	MAY	JUN	JUL	AUG	SEP	OKT	NOV	DES	
33.	Lain-lain / Perubahan Biodata	1	0	0	1	0	1	0	1	0	0	0	0	4
34.	Ditolak	0	1	1	1	0	0	2	2	1	0	0	0	8
35.	Tidak Diterima	3	0	1	0	1	3	1	1	0	0	1	0	11
36.	Gugur	2	0	0	0	0	0	0	2	0	1		0	5
37.	Dicoret dari Register	0	0	0	0	0	0	0	0	0	0	0	0	0

sumber: Pengadilan Agama Kota Salatiga

Tabel 6.29 : Banyaknya Modin per Kelurahan di Kota Salatiga Tahun 2025

KODE LOKASI	KELURAHAN	JUMLAH
33.73.01	Sidorejo	51
33.73.01.1001	Blotongan	23
33.73.01.1002	Sidorejo Lor	10
33.73.01.1003	Salatiga	7
33.73.01.1004	Bugel	3
33.73.01.1005	Kauman Kidul	4
33.73.01.1006	Pulutan	4
33.73.02	Tingkir	35
33.73.02.1001	Kutowinangun Kidul	6
33.73.02.1002	Gendongan	2
33.73.02.1003	Sidorejo Kidul	10
33.73.02.1004	Kalibening	3

Sumber: Bagian Kesejahteraan Rakyat Setda Kota Salatiga

Tabel 6.29 : lanjutan

KODE LOKASI	KELURAHAN	JUMLAH
33.73.02.1005	Tingkir Lor	3
33.73.02.1006	Tingkir Tengah	4
33.73.02.1007	Kutowinangun Lor	7
33.73.03	Argomulyo	33
33.73.03.1001	Noborejo	2
33.73.03.1002	Ledok	8
33.73.03.1003	Tegalrejo	4
33.73.03.1004	Kumpulrejo	5
33.73.03.1005	Randuacir	7
33.73.03.1006	Cebongan	7
33.73.04	Sidomukti	35
33.73.04.1001	Kecandran	9
33.73.04.1002	Dukuh	8
33.73.04.1003	Mangunsari	12
33.73.04.1004	Kalicacing	6
Jumlah		154

Sumber: Bagian Kesejahteraan Rakyat Setda Kota Salatiga

Tabel 6.30 : Banyaknya Paket Pekerjaan Pengadaan Barang/Jasa Yang Ditenderkan UKPBJ Kota Salatiga Tahun 2025

NAMA PERANGKAT DAERAH	JUMLAH
Sekretariat Daerah	0
Bagian Pemerintahan	0
Bagian Kesejahteraan Rakyat	0
Bagian Hukum	0
Bagian Umum	0
Bagian Pengadaan Barang dan Jasa	0
Bagian Protokol dan Komunikasi Pimpinan	0
Bagian Organisasi	0
Bagian Administrasi Pembangunan	0

Sumber : Bagian Kesejahteraan Rakyat Sekretariat Daerah

Tabel 6.30 : Lanjutan

NAMA PERANGKAT DAERAH	JUMLAH
Bagian Perekonomian dan Sumber Daya Alam	0
Sekretariat Dewan Perwakilan Rakyat Daerah	0
Inspektorat Daerah	0
Dinas Penanaman Modal dan Pelayanan Terpadu Satu Pintu	0
Dinas Kebudayaan dan Pariwisata	0
Dinas Komunikasi dan Informatika	0
Dinas Koperasi, Usaha Kecil dan Menengah	0
Dinas Kepemudaan dan Olahraga	2
Dinas Perindustrian dan Tenaga Kerja	0
Dinas Perhubungan	0
Dinas Perdagangan	1
Dinas Kesehatan	3
Dinas Sosial	0
Dinas Pendidikan	0
Dinas Perumahan dan Kawasan Permukiman	4
Dinas Pekerjaan Umum dan Penataan Ruang	29
Dinas Kependudukan dan Catatan Sipil	0
Dinas Lingkungan Hidup	0
Dinas Perpustakaan dan Kearsipan	0
Dinas Pangan dan Pertanian	1
Dinas Pemberdayaan Perempuan, Pelindungan Anak, Pengendalian Penduduk dan Keluarga Berencana	0
Badan Perencanaan, Penelitian dan Pengembangan Daerah	0
Badan Pengelolaan Keuangan dan Pendapatan Daerah	0
Badan Kepegawaian dan Pengembangan Sumber Daya Manusia	0
Badan Penanggulangan Bencana Daerah	0
Rumah Sakit Umum Daerah	1
Badan Kesatuan Bangsa dan Politik	0
Satuan Polisi Pamong Praja	0
Kecamatan Tingkir	0
Kelurahan Gendongan	0

Tabel 6.30 : Lanjutan

NAMA PERANGKAT DAERAH	JUMLAH
Kelurahan Kalibening	0
Kelurahan Kutowinangun Lor	0
Kelurahan Kutowinangun Kidul	0
Kelurahan Sidorejo Kidul	0
Kelurahan Tingkir Lor	0
Kelurahan Tingkir Tengah	0
Kecamatan Sidorejo	0
Kelurahan Blotongan	0
Kelurahan Bugel	0
Kelurahan Kauman Kidul	0
Kelurahan Salatiga	0
Kelurahan Pulutan	0
Kelurahan Sidorejo Lor	0
Kecamatan Argomulyo	0
Kelurahan Ledok	0
Kelurahan Tegalrejo	0
Kelurahan Cebongan	0
Kelurahan Noborejo	0
Kelurahan Randuacir	0
Kelurahan Kumpulrejo	0
Kecamatan Sidomukti	0
Kelurahan Dukuh	0
Kelurahan Kalicacing	0
Kelurahan Mangunsari	0
Kelurahan Kecandran	0
Jumlah	40

Sumber : Bagian Kesejahteraan Rakyat Sekretariat Daerah

Tabel 6.31 : Banyaknya Kasus Kekerasan Terhadap Perempuan dan Anak di Kota Salatiga per Bulan Tahun 2025

NO	BULAN	KEKERASAN TERHADAP ANAK	KEKERASAN TERHADAP PEREMPUAN
1.	Januari	9	2
2.	Februari	3	4
3.	Maret	8	3
4.	April	2	2
5.	Mei	7	2
6.	Juni	2	2
7.	Juli	3	5
8.	Agustus	3	1
9.	September	5	1
10.	Oktober	1	3
11.	November	10	3
12.	Desember	4	2
Jumlah		57	30

Sumber : Dinas Pemberdayaan Perempuan, Pelindungan Anak, Pengendalian Penduduk dan Keluarga Berencana Kota Salatiga

Tabel 6.32 : Banyaknya Kasus Kekerasan Terhadap Perempuan Dan Anak di Kota Salatiga Per Kelurahan Tahun 2025

KODE WILAYAH	KELURAHAN	KEKERASAN THD ANAK	KEKERASAN THD PEREMPUAN	JUMLAH
33.73.01	Sidorejo	9	6	15
33.73.01.1001	Blotongan	2	2	4
33.73.01.1002	Sidorejo Lor	5	3	8
33.73.01.1003	Salatiga	1	1	2
33.73.01.1004	Bugel	0	0	0
33.73.01.1005	Kauman Kidul	1	0	1
33.73.01.1006	Pulutan	0	0	
33.73.02	Tingkir	13	2	15
33.73.02.1001	Kutowinangun Kidul	3	1	4
33.73.02.1002	Gendongan	2	0	2
33.73.02.1003	Sidorejo Kidul	2	0	2
33.73.02.1004	Kalibening	0	0	0
33.73.02.1005	Tingkir Lor	1	0	1
33.73.02.1006	Tingkir Tengah	0	0	0
33.73.02.1007	Kutowinangun Lor	5	1	6
33.73.03	Argomulyo	12	7	19
33.73.03.1001	Noborejo	2	1	3
33.73.03.1002	Ledok	2	1	3
33.73.03.1003	Tegalrejo	0	2	2
33.73.03.1004	Kumpulrejo	1	1	2
33.73.03.1005	Randuacir	3	0	3
33.73.03.1006	Cebongan	4	2	6
33.73.04	Sidomukti	9	7	16
33.73.04.1001	Kecandran	3	0	3
33.73.04.1002	Dukuh	0	2	2
33.73.04.1003	Mangunsari	4	5	9
33.73.04.1004	Kalicacing	2	0	2
-	Luar Kota Salatiga	14	8	22
JUMLAH		57	30	87

Sumber : Dinas Pemberdayaan Perempuan, Pelindungan Anak, Pengendalian Penduduk dan Keluarga Berencana Kota Salatiga

Tabel 6.33 : Banyaknya Kasus Kekerasan Terhadap Perempuan dan Anak Di Kota Salatiga Berdasarkan Tempat Kejadian Tahun 2025

NO	TEMPAT KEJADIAN	JENIS KEKERASAN	
		TERHADAP ANAK	TERHADAP PEREMPUAN
1.	Rumah Tangga	38	24
2.	Tempat kerja	0	0
3.	Sekolah	6	0
4.	Fasilitas Umum	6	0
5.	Lainnya	7	6
Jumlah		57	30

Sumber : Dinas Pemberdayaan Perempuan, Pelindungan Anak, Pengendalian Penduduk dan Keluarga Berencana Kota Salatiga

Tabel 6.34 : Banyaknya Kasus Kekerasan Terhadap Perempuan dan Anak di Kota Salatiga Berdasarkan Jenis Kasus Tahun 2025

USIA	JENIS KEKERASAN	
	TERHADAP ANAK	TERHADAP PEREMPUAN
Fisik	11	15
Psikis	14	11
Seksual	22	4
Trafficking	0	0
Penelantaran	5	0
Eksplorasi	0	0
lainnya	5	0
Jumlah	57	30

Sumber : Dinas Pemberdayaan Perempuan, Pelindungan Anak, Pengendalian Penduduk dan Keluarga Berencana Kota Salatiga

Tabel 6.35 : Banyaknya Kasus Kekerasan Terhadap Perempuan dan Anak di Kota Salatiga Berdasarkan Usia Korban Tahun 2025

USIA	JENIS KEKERASAN	
	TERHADAP ANAK	TERHADAP PEREMPUAN
0 s.d. 5	10	0
6 s.d. 12	16	0
13 s.d. 17	31	0
18 s.d. 24	0	8
25 s.d. 44	0	18
45 s.d. 59	0	4
Lebih dari 60	0	0
Jumlah	57	30

Sumber : Dinas Pemberdayaan Perempuan, Pelindungan Anak, Pengendalian Penduduk dan Keluarga Berencana Kota Salatiga

Tabel 6.36 : Banyaknya Kasus Kekerasan Terhadap Perempuan Dan Anak di Kota Salatiga Berdasarkan Tingkat Pendidikan Korban Tahun 2025

NO	TINGKAT PENDIDIKAN	JENIS KEKERASAN	
		TERHADAP ANAK	TERHADAP PEREMPUAN
1.	BELUM SEKOLAH	10	0
2.	SD	24	2
3.	SLTP	19	2
4.	SLTA	4	19
5.	PERGURUAN TINGGI	0	7
6.	TIDAK SEKOLAH	0	0
Jumlah		57	30

Sumber: Dinas Pemberdayaan Perempuan, Pelindungan Anak, Pengendalian Penduduk dan Keluarga Berencana Kota Salatiga

Tabel 6.37 : Banyaknya Penerbitan Sertipikat Hak Atas Tanah Tiap Bulan Tahun 2025

BULAN	HAK MILIK	HAK GUNA USAHA	HAK GUNA BANGUNAN	HAK PAKAI	HAK PENGELO-LAAN	SATUAN RUMAH SUSUN	HAK TANGGUNGAN	WAKAF	JUMLAH
Jan	65	0	0	42	0	0	0	2	109
Feb	102	0	3	12	0	0	0	0	117
Mar	89	0	8	1	0	0	0	1	99
April	27	0	34		0	0	0	0	61
Mei	69	0	115	2	0	0	0	0	186
Juni	85	0	1	4	0	0	0	0	90
Juli	58	0	2	8	0	0	0	0	68
Agst	50	0	4		0	0	0	0	54
Sept	91	0	0	0	0	0	0	1	92
Okt	103	0	0	21	0	0	0	0	124
Nov	105	0	4	3	0	0	0	0	112
Des	344	0	74	19	0	0	0	0	437
Jml	1.188	0	245	112	0	0	0	4	1.549

Sumber : Kantor Pertanahan Kota Salatiga

Tabel 6.38 : Banyaknya Program Strategis Pemerintah (PTSL/LINTOR/KT) per Kelurahan Kota Salatiga Tahun 2025

KODE WILAYAH	KELURAHAN	PTSL	LINTOR	KONSOLIDASI TANAH
33.73.01	Sidorejo	0	0	0
33.73.01.1001	Blotongan	0	0	0
33.73.01.1002	Sidorejo Lor	0	0	0
33.73.01.1003	Salatiga	0	0	0
33.73.01.1004	Bugel	0	0	0
33.73.01.1005	Kauman Kidul	0	0	0
33.73.01.1006	Pulutan	0	0	0
33.73.02	Tingkir	0	0	0
33.73.02.1001	Kutowinangun Kidul	0	0	0
33.73.02.1002	Gendongan	0	0	0
33.73.02.1003	Sidorejo Kidul	0	0	0
33.73.02.1004	Kalibening	0	0	0
33.73.02.1005	Tingkir Lor	0	0	0
33.73.02.1006	Tingkir Tengah	0	0	0
33.73.02.1007	Kutowinangun Lor	0	0	0
33.73.03	Argomulyo	0	0	158
33.73.03.1001	Noborejo	0	0	0
33.73.03.1002	Ledok	0	0	0
33.73.03.1003	Tegalrejo	0	0	0
33.73.03.1004	Kumpulrejo	0	0	158
33.73.03.1005	Randuacir	0	0	0
33.73.03.1006	Cebongan	0	0	0
33.73.04	Sidomukti	0	0	0
33.73.04.1001	Kecandran	0	0	0
33.73.04.1002	Dukuh	0	0	0
33.73.04.1003	Mangunsari	0	0	0
33.73.04.1004	Kalicacing	0	0	0
Jumlah		0	0	158

Sumber: Kantor Pertanahan Kota Salatiga

Tabel 6.39 : Penerbitan Sertipikat Hak Tanggungan Kantor Pertanahan Kota Salatiga Tahun 2025

NO	BULAN	HAK TANGGUNGAN	
		BIDANG	NILAI (Rp.)
1.	Januari	159	210.455.890.677
2.	Februari	119	43.999.087.851
3.	Maret	129	45.713.856.001
4.	April	53	300.000.000
5.	Mei	52	259.415.640
6.	Juni	141	64.512.885.258
7.	Juli	170	76.350.411.444
8.	Agustus	108	34.427.381.724
9.	September	127	58.182.836.194
10.	Oktober	144	60.288.023.434
11.	November	102	47.540.945.592
12.	Desember	101	40.237.783.900
Jumlah		1.405	682.268.517.715

Sumber: Kantor Pertanahan Kota Salatiga

Tabel 6.40 : Jumlah Setoran Bea Perolehan Hak Atas Tanah dan Bangunan (BPHTB) dan PPH Kantor Pertanahan Kota Salatiga Tahun 2025

NO	BULAN	NILAI	
		BPHTB	PPH
1.	Januari	1,003,997,863.00	119,915,399.00
2.	Februari	2,661,522,579.00	3,244,245,458.00
3.	Maret	1,473,357,904.00	3,225,480,057.00
4.	April	1,835,255,793.00	2,088,161,315.00
5.	Mei	2,519,565,876.00	2,293,592,905.00
6.	Juni	2,808,708,182.00	1,189,667,830.00
7.	Juli	2,403,990,941.00	1,691,451,308.00
8.	Agustus	2,324,429,852.00	1,011,644,455.00
9.	September	2,357,326,261.00	768,402,646.00
10.	Oktober	2,296,966,444.00	1,248,489,138.00
11.	November	3,339,367,255.00	1,155,824,562.00
12.	Desember	3,131,679,369.00	937,705,899.00
Jumlah		28,156,168,319.00	18,974,580,972.00

Sumber: Kantor Pertanahan Kota Salatiga

Tabel 6.40 : Banyaknya Tempat Ibadah per Kelurahan Tahun 2025

KODE WILAYAH	KELURAHAN	MASJID	MUSHOLA	GEREJA	VIHARA	KLENTENG	PURA
33.73.01	Sidorejo	83	109	24	1	0	0
33.73.01.1001	Blotongan	16	28	1	1	0	0
33.73.01.1002	Sidorejo Lor	22	20	5	0	0	0
33.73.01.1003	Salatiga	23	18	10	0	0	0
33.73.01.1004	Bugel	8	13	2	0	0	0
33.73.01.1005	Kauman Kidul	7	16	1	0	0	0
33.73.01.1006	Pulutan	7	14	5	0	0	0
33.73.02	Tingkir	67	84	16	2	0	0
33.73.02.1001	Kutowinangun Kidul	12	8	4	0	0	0
33.73.02.1002	Gendongan	9	3	3	1	0	0
33.73.02.1003	Sidorejo Kidul	11	12	1	0	0	0
33.73.02.1004	Kalibening	7	9	2	0	0	0
33.73.02.1005	Tingkir Lor	12	17	3	0	0	0
33.73.02.1006	Tingkir Tengah	7	20	2	0	0	0
33.73.02.1007	Kutowinangun Lor	9	15	1	1	0	0
33.73.03	Argomulyo	69	85	30	2	0	1
33.73.03.1001	Noborejo	5	25	2	0	0	0
33.73.03.1002	Ledok	16	10	5	1	0	0
33.73.03.1003	Tegalrejo	14	9	10	1	0	0
33.73.03.1004	Kumpulrejo	11	10	1	0	0	1
33.73.03.1005	Randuacir	13	11	8	0	0	0
33.73.03.1006	Cebongan	10	20	4	0	0	0
33.73.04	Sidomukti	62	67	25	2	1	0
33.73.04.1001	Kecandran	9	24	1	0	0	0
33.73.04.1002	Dukuh	21	10	6	1	0	0
33.73.04.1003	Mangunsari	20	23	9	0	0	0
33.73.04.1004	Kalicacing	12	10	9	1	1	0
Jumlah		281	345	95	7	1	1

Sumber : Kementerian Agama Salatiga

Tabel 6.42 : Banyaknya Jamaah Haji per Kelurahan Tahun 2025

KODE LOKASI	KELURAHAN	LAKI-LAKI	PEREMPUAN	JUMLAH
33.73.01	Sidorejo	24	37	61
33.73.01.1001	Blotongan	6	7	13
33.73.01.1002	Sidorejo Lor	5	8	13
33.73.01.1003	Salatiga	4	8	12
33.73.01.1004	Bugel	1	2	3
33.73.01.1005	Kauman Kidul	2	4	6
33.73.01.1006	Pulutan	6	8	14
33.73.02	Tingkir	17	24	41
33.73.02.1001	Kutowinangun Kidul	0	0	0
33.73.02.1002	Gendongan	0	2	2
33.73.02.1003	Sidorejo Kidul	3	3	6
33.73.02.1004	Kalibening	4	6	10
33.73.02.1005	Tingkir Lor	2	3	5
33.73.02.1006	Tingkir Tengah	1	2	3
33.73.02.1007	Kutowinangun Lor	7	8	15
33.73.03	Argomulyo	10	12	22
33.73.03.1001	Noborejo	2	2	4
33.73.03.1002	Ledok	4	5	9
33.73.03.1003	Tegalrejo	2	2	4
33.73.03.1004	Kumpulrejo	0	0	0
33.73.03.1005	Randuacir	1	1	2
33.73.03.1006	Cebongan	1	2	3
33.73.04	Sidomukti	22	24	46
33.73.04.1001	Kecandran	5	5	10
33.73.04.1002	Dukuh	4	3	7
33.73.04.1003	Mangunsari	9	11	20
33.73.04.1004	Kalicacing	4	5	9
Jumlah		73	97	170

Sumber: Kantor Kementerian Agama Kota Salatiga

Tabel 6.43 : Banyaknya Jemaah Haji ke Tanah Suci menurut Kelompok Umur dan Jenis Kelamin di Kota Salatiga Tahun 2025

NO	USIA (TAHUN)	LAKI-LAKI	PEREMPUAN	JUMLAH
1.	1	0	0	0
2.	< 20	0	0	0
3.	20 - 25	3	1	4
4.	26 - 35	2	2	4
5.	36 - 45	2	3	5
6.	46 - 60	23	44	67
7.	61 - 65	20	28	48
8.	> 65	22	20	42
Jumlah		72	98	170

Sumber : Kantor Kementerian Agama Kota Salatiga

Tabel 6.44 : Banyaknya Pondok Pesantren dan Jumlah Santri di Kota Salatiga Tahun 2025

NO	NAMA PONDOK PESANTREN	ALAMAT	BERMUKIM	TIDAK BERMUKIM	JUMLAH
1.	AGRO NUUR EL - FALAH	JL. DIPOMENGGOLO, RT.04/05 PULUTAN	321	-	321
2.	AL FALAH DARUSSALAM	Krajan 01/05 Tingkir Lor, Tingkir - Salatiga	20	-	20
3.	AL HASAN	JL. BIMA NO.2 DUKUH	91	-	91
4.	AL IHSAN BANYU PUTIH	JL. KH ABDUL WAHID NO. 266 RT.03 RW.13	27	-	27
5.	AL MADINAH	jl KH Abdul Wahid 1 Cabean	13	-	13
6.	AL MUNTAHA	JL. SUKARNO HATTA NO 39 SALATIGA	74	-	74
7.	ALFA QUEEN ARKAN FAUZY	Jalan Imam Bonjol Winong Rt 04 Rw 01	80	-	80
8.	AL-GHUFRON KECANDRAN	Jl. K.H. Nur Wahid Rt. 01/Rw. 01 Kecandran Kec. Sidomukti Kota Salatiga	16	-	16

Sumber : Kantor Kementerian Agama Kota Salatiga

Tabel 6.44 : lanjutan

NO	NAMA PONDOK PESANTREN	ALAMAT	BERMUKIM	TIDAK BERMUKIM	JUMLAH
9.	AL-HIJRAH	Jl.Tritis Sari No.17	18	-	18
10.	AL-INSANIYYAH	Dusun Druju RT 001 RW 003, Sidorejo Kidul, Tingkir, Salatiga	24	-	24
11.	AL-ISHLAH TINGKIR	Jalan Sanggrahan, Rt. 02/Rw. 01,	20	-	20
12.	AL-QUR'ANI AL-AHKAMI	Prampelan, Blotongan Sidorejo Salatiga	18	-	18
13.	AN NIDA	JL. JENDRAL SUDIRMAN NO 239 SALATIGA	22	-	22
14.	ANNASHIIHA	JALAN ABIYOSO NO.14 RT 06 RW 01 DUKUH KRAJAN	69	-	69
15.	ASTA'IN	Jl. KH Asyari,No.8, Desa Ngentak, Rt 03/03.	25	-	25
16.	DAARUL HUSNA SALATIGA	Soka RT 11 RW 07	42	-	42
17.	DARUL MUHAJIRIN	JL. YATAMA DS KRIYAN RT 02 RW 04 TINGKIR	26	-	26
18.	DARUL MUHLASIN	JL. FATMAWATI, 11 BLOTONGAN	230	-	230
19.	HIDAYATUL MUBTADI-IEN	JL. RADEN FATAH 20 KALIBENING	62	-	62
20.	HUFFADZ DARUL FALAH	Jalan Bisma, Krajan, No. 46	69	-	69
21.	ITTIHADUL ASNA SALATIGA	Klumpit	64	-	64
22.	JL. DIPOMENGGOLO, RT.04/05 PULUTAN	Prampelan, Blotongan Sidorejo Salatiga	34	-	34
23.	KH.AHMAD DAHLAN	JAGALAN		-	-
24.	MA`HAD TAHFIZHUL QUR`AN AS SURKATI	Gg Ki rono Santiko III, Jl Fatmawati	60	-	60
25.	MA'ARIF NU SALATIGA	Jl H Abdul Rouf No 02 RT 01 02 Pulutan Lor	45	-	45

Sumber : Kantor Kementerian Agama Kota Salatiga

Tabel 6.44 : lanjutan

NO	NAMA PONDOK PESANTREN	ALAMAT	BERMUKIM	TIDAK BERMUKIM	JUMLAH
26.	MASITHOH	JL. MAYANG SARI DAYAAN	37	-	37
27.	NURUL ASNA	JL. KH. ASNAWI NO.04	260	-	260
28.	NURUL MADANI PULUTAN	JL. DIPOMENGGOLO NO.54,	78	-	78
29.	PANCASILA	Klumpit, Modangan	190	-	190
30.	PONDOK PESANTREN AR-ROIS	Pulutan, Sidorejo, Salatiga	159	-	159
31.	PONDOK PESANTREN MANABI'UL QUR'AN MELATI RAHAYUNING BUDI	PERUM SEHATI BLOK E NO 190 RT 09/14 BLOTONGAN	34	-	34
32.	PONDOK PESANTREN SALAFIYAH GROGOL	Grogol Rt 03 Rw 07	30	-	30
33.	PPS HIDAYATUL MUBTADI-IEN	JL. RADEN FATAH 20 KALIBENING	62	-	62
34.	PUTRI MASYITOH	NGENTAK RT 01 RW 03	79	-	79
35.	RADEN PAKU	JL. FATMAWATI KM 4 BLOTONGAN SIDOREJO KOTA SALATIGA	18	-	18
36.	ROUDLOTUL HUDA	Jl. Baru Bancaan Tengah	30	-	30
37.	ROUDLOTUL TA'ALUM	CANDEN	8	-	8
38.	RUQ AL FALAH	Jl. Antasena No.22, Dukuh Krajan	178	-	178
39.	SALAFIYAH PULUTAN	Jl Dipomenggolo, No. 02, RT 01/RW 02	40	-	40
40.	SUNAN GIRI	JL.ARGOWILIS 15-16, KRASAK, LEDOK, ARGOMULYO, SALATIGA	574	-	574
41.	TAHFIDZUL QUR'AN AL-BAYAN	Jl. Ki Hajar Sampoerna RT 04/RW 01 Salam	52	-	52

Sumber : Kantor Kementerian Agama Kota Salatiga

Tabel 6.44 : lanjutan

NO	NAMA PONDOK PESANTREN	ALAMAT	BERMUKIM	TIDAK BERMUKIM	JUMLAH
42.	TARBIYATUL ISLAM AL FALAH	JL. BIMA NO.2 DUKUH	255	-	255
43.	YASINTA	JL. KH. Abdul Wahid No. 06 CABEAN, Mangunsari	54	-	54
JUMLAH			3.608	-	3.608

Sumber : Kantor Kementerian Agama Kota Salatiga

Tabel 6.45 : Jumlah Blok dan Petak Taman Pemakaman Umum Ngeplak Tahun 2025

NO		DITEMPATI	SUDAH DIPESAN	KOSONG	JUMLAH
NGEMPLAK BARAT					
1.	Muslim	255	19	14	288
2.	Kristen	271	100	7	378
3.	Hindu	0	0	0	0
4.	Budha	0	1	0	1
5.	Anonim	19	0	5	24
Jumlah		526	119	21	666
NGEMPLAK TIMUR					
1.	Muslim	93	0	3	96
2.	Kristen	187	0	13	200
Jumlah		280	0	16	296

Sumber: Dinas Perumahan dan Kawasan Permukiman Kota Salatiga

Tabel 6.46 : Jumlah Blok dan Petak Taman Pemakaman Umum Blondo Celong. Tahun 2025

NO	BLOK	DITEMPATI	SUDAH DIPEKAN	KOSONG	JUMLAH
1.	Muslim	60	0	37	97
2.	Kristen	126	0	9	135
3.	Hindu	0	0	0	0
4.	Budha	0	0	0	0
5.	Anonim	0	0	0	0
Jumlah		186	0	46	232

Sumber: Dinas Perumahan dan Kawasan Permukiman Kota Salatiga

Tabel 6.47 : Banyaknya Organisasi Masyarakat Dan Lembaga Swadaya Masyarakat Berdasarkan Badan Hukum Per Kelurahan Kota Salatiga Tahun 2025

NO	KODE WILAYAH	KELURAHAN	STATUS						JUMLAH
			SKT	LEMBAGA PEMERINTAH	KEMENKUMHAM	TERDATA	TERDAFTAR	PERUNDANGAN	
I	33.73.01	Sidorejo	0	0	62	12	0	4	78
1.	33.73.01.1001	Blotongan	0	0	17	2	0	2	21
2.	33.73.01.1002	Sidorejo Lor	0	0	26	8	0	2	36
3.	33.73.01.1003	Salatiga	0	0	9	1	0	0	10
4.	33.73.01.1004	Bugel	0	0	1	0	0	0	1
5.	33.73.01.1005	Kauman Kidul	0	0	3	1	0	0	4
6.	33.73.01.1006	Pulutan	0	0	6	0	0	0	6

Sumber: Badan Kesatuan Bangsa dan Politik Kota Salatiga

Tabel 6.47 : lanjutan

NO	KODE WILAYAH	KELURAHAN	STATUS						JUMLAH
			SKT	LEMBAGA PEMERINTAH	KEMENKUMHAM	TERDATA	TERDAFTAR	PERUNDANGAN	
II	33.73.02	Tingkir	0	0	29	8	0	0	37
1.	33.73.02.1001	Kutowinangun Kidul	0	0	6	1	0	0	7
2.	33.73.02.1002	Gendongan	0	0	6	2	0	0	8
3.	33.73.02.1003	Sidorejo Kidul	0	0	5	3	0	0	8
4.	33.73.02.1004	Kalibening	0	0	3	0	0	0	3
5.	33.73.02.1005	Tingkir Lor	0	0	4	0	0	0	4
6.	33.73.02.1006	Tingkir Tengah	0	0	0	0	0	0	0
7.	33.73.02.1007	Kutowinangun Lor	0	0	5	2	0	0	7
III	33.73.03	Argomulyo	0	0	31	5	0	0	36
1.	33.73.03.1001	Noborejo	0	0	2	0	0	0	2
2.	33.73.03.1002	Ledok	0	0	8	2	0	0	10
3.	33.73.03.1003	Tegalrejo	0	0	11	1	0	0	12
4.	33.73.03.1004	Kumpulrejo	0	0	2	1	0	0	3
5.	33.73.03.1005	Randuacir	0	0	4		0	0	4
6.	33.73.03.1006	Cebongan	0	0	4	1	0	0	5
IV	33.73.04	Sidomukti	0	1	42	15	0	2	60
1.	33.73.04.1001	Kecandran	0	0	2	1	0	0	3
2.	33.73.04.1002	Dukuh	0	0	16	2	0	0	18
3.	33.73.04.1003	Mangunsari	0	1	13	7	0	0	21
4.	33.73.04.1004	Kalicacing	0	0	11	5	0	2	18
JUMLAH			0	1	164	40	0	6	211

Sumber: Badan Kesatuan Bangsa dan Politik Kota Salatiga

Tabel 6.48 : Banyaknya Organisasi Masyarakat Dan Lembaga Swadaya Masyarakat Berdasarkan Bidang Pelayanan Perkelurahan Kota Salatiga Tahun 2025

NO	KODE WILAYAH	KELURAHAN	STATUS					JUMLAH
			SOSIAL	PENDIDIKAN	KEAGAMAAN	HUKUM	SENI DAN BUDAYA	
I	33.73.01	Sidorejo	39	7	28	1	3	78
1.	33.73.01.1001	Blotongan	12		7	1	1	21
2.	33.73.01.1002	Sidorejo Lor	13	4	18		1	36
3.	33.73.01.1003	Salatiga	8	1	1			10
4.	33.73.01.1004	Bugel	1					1
5.	33.73.01.1005	Kauman Kidul	2	1			1	4
6.	33.73.01.1006	Pulutan	3	1	2			6
II	33.73.02	Tingkir	26	1	7	1	2	37
1.	33.73.02.1001	Kutowinangun Kidul	3	1	3			7
2.	33.73.02.1002	Gendongan	6		1		1	8
3.	33.73.02.1003	Sidorejo Kidul	5		2	1		8
4.	33.73.02.1004	Kalibening	3					3
5.	33.73.02.1005	Tingkir Lor	4					4
6.	33.73.02.1006	Tingkir Tengah						0
7.	33.73.02.1007	Kutowinangun Lor	5		1		1	7
III	33.73.03	Argomulyo	20	4	8	2	2	36
1.	33.73.03.1001	Noborejo	2					2
2.	33.73.03.1002	Ledok	5		5			10
3.	33.73.03.1003	Tegalrejo	7	3	1		1	12
4.	33.73.03.1004	Kumpulrejo	3					3
5.	33.73.03.1005	Randuacir	1		1	1	1	4
6.	33.73.03.1006	Cebongan	2	1	1	1		5
IV	33.73.04	Sidomukti	32	6	16	3	3	60
1.	33.73.04.1001	Kecandran	2		1			3
2.	33.73.04.1002	Dukuh	10	2	4	1	1	18
3.	33.73.04.1003	Mangunsari	11	2	6	2		21
4.	33.73.04.1004	Kalicacing	9	2	5		2	18

Sumber: Badan Kesatuan Bangsa dan Politik Kota Salatiga

Tabel 6.49 : Banyaknya Kamar di Rusunawa Noborejo Kota Salatiga Tahun 2025

NO	BLOK	DITEMPATI	KOSONG	RUSAK	JUMLAH
1.	Blok Laki-laki	42	3	1	46
2.	Blok Perempuan	61	8		69
Jumlah		103	11	1	115

Sumber : Dinas Perumahan dan Kawasan Pemukiman Kota Salatiga

Tabel 6.50 : Banyaknya Kamar di Rusunawa Cabean Kota Salatiga Tahun 2025

BLOK	DITEMPATI	KOSONG	RUSAK	JUMLAH
BLOK RUMAH TANGGA	195		1	196
Jumlah	195	0	0	196

Sumber : Dinas Perumahan dan Kawasan Pemukiman Kota Salatiga

Tabel 6.51 : Jumlah Capaian Bidang Perdata Dan Tata Usaha Negara Kota Salatiga Tahun 2025

NO	JENIS KEGIATAN	JUMLAH
1.	Jumlah Surat Kuasa Khusus (SKK) Litigasi	9
2.	Jumlah Surat Kuasa Khusus (SKK) Non Litigasi	328
3.	Memorandum Of Understanding (MoU)	12
4.	Pemulihan Keuangan Negara	Rp. 1.028.195.576
5.	Pendampingan Hukum	15 Pekerjaan
6.	Anggaran yang Didampingi	Rp. 41.889.751.000
7.	Pendampingan Hukum terhadap Pemulihan Ekonomi Nasional (PEN)	0 Pekerjaan
8.	Anggaran Pendampingan Pemulihan Ekonomi Nasional (PEN)	0
9.	Pelayanan Hukum	48

Sumber : Kejaksaan Negeri Salatiga

Tabel 6.52 : Banyaknya Kegiatan Penyuluhan dan Penerangan Hukum oleh Kejaksaan Negeri Salatiga Tahun 2025

NO	JENIS KEGIATAN	JUMLAH KEGIATAN
1.	Penyuluhan Hukum	2
2.	Penerangan Hukum	8
3.	Program Jaksa Masuk Sekolah	4
Jumlah		14

Sumber : Kejaksaan Negeri Salatiga

Tabel 6.53 : Banyaknya Penanganan Kejadian Non Kebakaran per Bulan Tahun 2025

NO	BULAN	JUMLAH
1.	Januari	23
2.	Februari	24
3.	Maret	38
4.	April	41
5.	Mei	40
6.	Juni	29
7.	Juli	17
8.	Agustus	31
9.	September	36
10.	Oktober	45
11.	November	45
12.	Desember	33
Jumlah		402

Sumber : Satuan Polisi Pamong Praja Kota Salatiga

Tabel 6.54 : Banyaknya Penanganan Gangguan Ketertiban Umum dan Ketentraman Masyarakat per Bulan Tahun 2025

NO	BULAN	JUMLAH
1.	Januari	263
2.	Februari	418
3.	Maret	246
4.	April	204
5.	Mei	348
6.	Juni	410
7.	Juli	448
8.	Agustus	139
9.	September	464
10.	Oktober	479
11.	November	413
12.	Desember	333
Jumlah		4.165

Sumber : Satuan Polisi Pamong Praja Kota Salatiga

Tabel 6.55 : Banyaknya Penanganan Pelanggaran Peraturan Daerah dan Peraturan Walikota per Bulan Tahun 2025

NO	BULAN	JUMLAH
1.	Januari	4
2.	Februari	46
3.	Maret	32
4.	April	77
5.	Mei	11
6.	Juni	12
7.	Juli	6
8.	Agustus	3
9.	September	3
10.	Oktober	46
11.	November	30
12.	Desember	45
Jumlah		315

Sumber : Satuan Polisi Pamong Praja Kota Salatiga

Tabel 6.56 : Luasan Kawasan Ancaman Bencana Tanah Longsor di Kota Salatiga Tahun 2025

NO	KODE WILAYAH	WILAYAH	ANCAMAN (Ha)				LUAS TOTAL (Ha)
			AMAN	RENDAH	SEDANG	TINGGI	
I	33.73.01	Sidorejo	1.294,46	65,61	112,73	0,00	1.472,80
1.	33.73.01.1001	Blotongan	303,19	13,90	98,14	0,00	415,23
2.	33.73.01.1002	Sidorejo Lor	234,38	21,36	1,62	0,00	257,36
3.	33.73.01.1003	Salatiga	204,83	0,00	0,00	0,00	204,83
4.	33.73.01.1004	Bugel	170,49	30,35	12,97	0,00	213,81
5.	33.73.01.1005	Kauman Kidul	185,92	0,00	0,00	0,00	185,92
6.	33.73.01.1006	Pulutan	195,65	0,00	0,00	0,00	195,65
II	33.73.02	Tingkir	968,17	4,76	0,00	0,00	972,93
1.	33.73.02.1001	Kutowinangun Kidul	98,46	0,00	0,00	0,00	98,46
2.	33.73.02.1002	Gendongan	56,89	0,00	0,00	0,00	56,89
3.	33.73.02.1003	Sidorejo Kidul	243,00	0,00	0,00	0,00	243,00
4.	33.73.02.1004	Kalibening	95,91	0,00	0,00	0,00	95,91
5.	33.73.02.1005	Tingkir Lor	173,40	1,35	0,00	0,00	174,75
6.	33.73.02.1006	Tingkir Tengah	104,42	0,00	0,00	0,00	104,42
7.	33.73.02.1007	Kutowinangun Lor	196,09	3,41	0,00	0,00	199,50
III	33.73.03	Argomulyo	1.817,58	6,57	0,00	0,00	1.824,15
1.	33.73.03.1001	Noborejo	331,83	0,00	0,00	0,00	331,83
2.	33.73.03.1002	Ledok	189,88	0,00	0,00	0,00	189,88
3.	33.73.03.1003	Tegalrejo	195,51	0,00	0,00	0,00	195,51
4.	33.73.03.1004	Kumpulrejo	538,13	6,57	0,00	0,00	544,70
5.	33.73.03.1005	Randuacir	402,00	0,00	0,00	0,00	402,00
6.	33.73.03.1006	Cebongan	160,23	0,00	0,00	0,00	160,23
IV	33.73.04	Sidomukti	1.034,71	0,00	0,00	0,00	1.034,71
1.	33.73.04.1001	Kecandran	310,78	0,00	0,00	0,00	310,78
2.	33.73.04.1002	Dukuh	371,72	0,00	0,00	0,00	371,72
3.	33.73.04.1003	Mangunsari	282,33	0,00	0,00	0,00	282,33
4.	33.73.04.1004	Kalicacing	69,88	0,00	0,00	0,00	69,88
.JUMLAH			5.114,92	76,94	112,73	0,00	5.304,59

Sumber : Badan Penanggulangan Bencana Daerah Kota Salatiga

Tabel 6.57 : Luasan Kawasan Ancaman Bencana Banjir di Kota Salatiga Tahun 2025

NO	KODE WILAYAH	WILAYAH	ANCAMAN (Ha)				LUAS TOTAL (Ha)
			AMAN	RENDAH	SEDANG	TINGGI	
I	33.73.01	Sidorejo	632,75	829,50	10,55	0,00	1.472,80
1.	33.73.01.1001	Blotongan	246,46	167,43	1,34	0,00	415,23
2.	33.73.01.1002	Sidorejo Lor	90,08	166,62	0,67	0,00	257,37
3.	33.73.01.1003	Salatiga	48,37	156,46	0,00	0,00	204,83
4.	33.73.01.1004	Bugel	158,80	50,67	4,33	0,00	213,80
5.	33.73.01.1005	Kauman Kidul	75,04	108,11	2,77	0,00	185,92
6.	33.73.01.1006	Pulutan	14,00	180,21	1,44	0,00	195,65
II	33.73.02	Tingkir	277,38	618,48	77,07	0,00	972,93
1.	33.73.02.1001	Kutowinangun Kidul	16,77	52,53	29,16	0,00	98,46
2.	33.73.02.1002	Gendongan	0,00	51,97	4,92	0,00	56,89
3.	33.73.02.1003	Sidorejo Kidul	111,10	121,92	9,97	0,00	242,99
4.	33.73.02.1004	Kalibening	32,12	63,80	0,00	0,00	95,92
5.	33.73.02.1005	Tingkir Lor	30,37	118,41	25,96	0,00	174,74
6.	33.73.02.1006	Tingkir Tengah	5,88	91,72	6,83	0,00	104,43
7.	33.73.02.1007	Kutowinangun Lor	81,14	118,13	0,23	0,00	199,50
III	33.73.03	Argomulyo	311,70	1.503,03	9,42	0,00	1.824,15
1.	33.73.03.1001	Noborejo	14,65	317,18	0,00	0,00	331,83
2.	33.73.03.1002	Ledok	9,65	176,65	3,58	0,00	189,88
3.	33.73.03.1003	Tegalrejo	18,63	176,88	0,00	0,00	195,51
4.	33.73.03.1004	Kumpulrejo	205,85	337,59	1,27	0,00	544,71
5.	33.73.03.1005	Randuacir	55,84	341,59	4,57	0,00	402,00
6.	33.73.03.1006	Cebongan	7,08	153,14	0,00	0,00	160,22
IV	33.73.04	Sidomukti	194,95	839,08	0,67	0,00	1.034,70
1.	33.73.04.1001	Kecandran	65,76	245,02	0,00	0,00	310,78
2.	33.73.04.1002	Dukuh	95,09	275,96	0,67	0,00	371,72
3.	33.73.04.1003	Mangunsari	34,10	248,22	0,00	0,00	282,32
4.	33.73.04.1004	Kalicacing	0,00	69,88	0,00	0,00	69,88
JUMLAH			1.416,78	3.790,09	97,71	0,00	5.304,58

Sumber : Badan Penanggulangan Bencana Daerah Kota Salatiga

Tabel 6.58 : Luasan Kawasan Ancaman Letusan Gunung Api di Kota Salatiga Tahun 2025

NO	KODE WILAYAH	WILAYAH	ANCAMAN (Ha)				LUAS TOTAL (Ha)
			AMAN	RENDAH	SEDANG	TINGGI	
I	33.73.01	Sidorejo	1.472,79	0,00	0,00	0,00	1.472.79
1.	33.73.01.1001	Blotongan	415,23	0,00	0,00	0,00	415.23
2.	33.73.01.1002	Sidorejo Lor	257,36	0,00	0,00	0,00	257.36
3.	33.73.01.1003	Salatiga	204,83	0,00	0,00	0,00	204.83
4.	33.73.01.1004	Bugel	213,80	0,00	0,00	0,00	213.80
5.	33.73.01.1005	Kauman Kidul	185,92	0,00	0,00	0,00	185.92
6.	33.73.01.1006	Pulutan	195,65	0,00	0,00	0,00	195.65
II	33.73.02	Tingkir	959,26	13,65	0,00	0,00	972.91
1.	33.73.02.1001	Kutowinangun Kidul	98,46	0,00	0,00	0,00	98.46
2.	33.73.02.1002	Gendongan	56,89	0,00	0,00	0,00	56.89
3.	33.73.02.1003	Sidorejo Kidul	241,96	1,03	0,00	0,00	242.99
4.	33.73.02.1004	Kalibening	95,91	0,00	0,00	0,00	95.91
5.	33.73.02.1005	Tingkir Lor	165,85	8,89	0,00	0,00	174.74
6.	33.73.02.1006	Tingkir Tengah	100,69	3,73	0,00	0,00	104.42
7.	33.73.02.1007	Kutowinangun Lor	199,50	0,00	0,00	0,00	199.50
III	33.73.03	Argomulyo	1.818,19	5,97	0,00	0,00	1.824.16
1.	33.73.03.1001	Noborejo	325,86	5,97	0,00	0,00	331.83
2.	33.73.03.1002	Ledok	189,88	0,00	0,00	0,00	189.88
3.	33.73.03.1003	Tegalrejo	195,51	0,00	0,00	0,00	195.51
4.	33.73.03.1004	Kumpulrejo	544,71	0,00	0,00	0,00	544.71
5.	33.73.03.1005	Randuacir	402,00	0,00	0,00	0,00	402.00
6.	33.73.03.1006	Cebongan	160,23	0,00	0,00	0,00	160.23
IV	33.73.04	Sidomukti	1.034,71	0,00	0,00	0,00	1.034.71
1.	33.73.04.1001	Kecandran	310,78	0,00	0,00	0,00	310.78
2.	33.73.04.1002	Dukuh	371,72	0,00	0,00	0,00	371.72
3.	33.73.04.1003	Mangunsari	282,33	0,00	0,00	0,00	282.33
4.	33.73.04.1004	Kalicacing	69,88	0,00	0,00	0,00	69.88
JUMLAH			5.284,95	19,62	0,00	0,00	5.304,57

Sumber : Badan Penanggulangan Bencana Daerah Kota Salatiga

Tabel 6.59 : Luasan Kawasan Ancaman Bencana Gempa Bumi di Kota Salatiga Tahun 2025

NO	KODE WILAYAH	WILAYAH	ANCAMAN (Ha)				LUAS TOTAL (Ha)
			AMAN	RENDAH	SEDANG	TINGGI	
I	33.73.01	Sidorejo	15,06	125,40	1332,32	0,00	1.472.78
1.	33.73.01.1001	Blotongan	3,39	66,07	345,77	0,00	415.23
2.	33.73.01.1002	Sidorejo Lor	0,00	0,89	256,47	0,00	257.36
3.	33.73.01.1003	Salatiga	0,00	0,54	204,29	0,00	204.83
4.	33.73.01.1004	Bugel	3,72	37,91	172,17	0,00	213.80
5.	33.73.01.1005	Kauman Kidul	5,80	15,77	164,34	0,00	185.91
6.	33.73.01.1006	Pulutan	2,15	4,22	189,28	0,00	195.65
II	33.73.02	Tingkir	13,81	71,77	887,34	0,00	972.92
1.	33.73.02.1001	Kutowinangun Kidul	0,00	0,00	98,46	0,00	98.46
2.	33.73.02.1002	Gendongan	0,00	0,00	56,89	0,00	56.89
3.	33.73.02.1003	Sidorejo Kidul	7,15	5,87	229,98	0,00	243.00
4.	33.73.02.1004	Kalibening	0,00	10,13	85,78	0,00	95.91
5.	33.73.02.1005	Tingkir Lor	1,25	16,70	156,79	0,00	174.74
6.	33.73.02.1006	Tingkir Tengah	3,23	4,53	96,66	0,00	104.42
7.	33.73.02.1007	Kutowinangun Lor	2,18	34,54	162,78	0,00	199.50
III	33.73.03	Argomulyo	12,92	24,19	1.787,03	0,00	1.824.14
1.	33.73.03.1001	Noborejo	5,42	2,49	323,92	0,00	331.83
2.	33.73.03.1002	Ledok	0,00	0,00	189,88	0,00	189.88
3.	33.73.03.1003	Tegalrejo	0,00	0,00	195,51	0,00	195.51
4.	33.73.03.1004	Kumpulrejo	3,93	19,32	521,45	0,00	544.70
5.	33.73.03.1005	Randuacir	2,42	1,86	397,72	0,00	402.00
6.	33.73.03.1006	Cebongan	1,15	0,52	158,55	0,00	160.22
IV	33.73.04	Sidomukti	6,61	4,38	1.023,72	0,00	1.034.71
1.	33.73.04.1001	Kecandran	5,52	1,75	303,51	0,00	310.78
2.	33.73.04.1002	Dukuh	1,09	2,63	368,00	0,00	371.72
3.	33.73.04.1003	Mangunsari	0,00	0,00	282,33	0,00	282.33
4.	33.73.04.1004	Kalicacing	0,00	0,00	69,88	0,00	69.88
JUMLAH			48,40	225,74	5.030,41	0,00	5.304,55

Sumber : Badan Penanggulangan Bencana Daerah Kota Salatiga

Tabel 6.60 : Luasan Kawasan Ancaman Bencana Kekeringan di Kota Salatiga Tahun 2025

NO	KODE WILAYAH	WILAYAH	ANCAMAN (Ha)				LUAS TOTAL (Ha)
			AMAN	RENDAH	SEDANG	TINGGI	
I	33.73.01	Sidorejo	14,38	8,10	1.450,33	0,00	1.472,81
1.	33.73.01.1001	Blotongan	3,09	0,00	412,14	0,00	415,23
2.	33.73.01.1002	Sidorejo Lor	0,00	0,00	257,37	0,00	257,37
3.	33.73.01.1003	Salatiga	0,00	0,00	204,83	0,00	204,83
4.	33.73.01.1004	Bugel	3,07	3,43	207,31	0,00	213,81
5.	33.73.01.1005	Kauman Kidul	5,63	4,67	175,62	0,00	185,92
6.	33.73.01.1006	Pulutan	2,59	0,00	193,06	0,00	195,65
II	33.73.02	Tingkir	11,47	4,83	956,63	0,00	972,93
1.	33.73.02.1001	Kutowinangun Kidul	0,00	0,00	98,46	0,00	98,46
2.	33.73.02.1002	Gendongan	0,00	0,00	56,89	0,00	56,89
3.	33.73.02.1003	Sidorejo Kidul	6,66	4,40	231,94	0,00	243,00
4.	33.73.02.1004	Kalibening	0,00	0,00	95,91	0,00	95,91
5.	33.73.02.1005	Tingkir Lor	0,37	0,00	174,38	0,00	174,75
6.	33.73.02.1006	Tingkir Tengah	2,52	0,00	101,90	0,00	104,42
7.	33.73.02.1007	Kutowinangun Lor	1,92	0,43	197,15	0,00	199,50
III	33.73.03	Argomulyo	12,23	1,02	1.810,90	0,00	1.824,15
1.	33.73.03.1001	Noborejo	4,55	0,33	326,95	0,00	331,83
2.	33.73.03.1002	Ledok	0,00	0,00	189,88	0,00	189,88
3.	33.73.03.1003	Tegalrejo	0,00	0,00	195,51	0,00	195,51
4.	33.73.03.1004	Kumpulrejo	3,88	0,00	540,82	0,00	544,70
5.	33.73.03.1005	Randuacir	2,99	0,69	398,32	0,00	402,00
6.	33.73.03.1006	Cebongan	0,81	0,00	159,42	0,00	160,23
IV	33.73.04	Sidomukti	6,21	0,00	1.028,51	0,00	1.034,72
1.	33.73.04.1001	Kecandran	4,87	0,00	305,92	0,00	310,79
2.	33.73.04.1002	Dukuh	1,34	0,00	370,38	0,00	371,72
3.	33.73.04.1003	Mangunsari	0,00	0,00	282,33	0,00	282,33
4.	33.73.04.1004	Kalicacing	0,00	0,00	69,88	0,00	69,88
JUMLAH			44,29	13,95	5.246,37	0,00	5.304,61

Sumber : Badan Penanggulangan Bencana Daerah Kota Salatiga

Tabel 6.61 : Luasan Kawasan Ancaman Bencana Kebakaran di Kota Salatiga Tahun 2025

NO	KODE WILAYAH	WILAYAH	ANCAMAN (Ha)				LUAS TOTAL (Ha)
			AMAN	RENDAH	SEDANG	TINGGI	
I	33.73.01	Sidorejo	1.382,58	0,00	90,21	0,00	1.472,79
1.	33.73.01.1001	Blotongan	360,19	0,00	55,04	0,00	415,23
2.	33.73.01.1002	Sidorejo Lor	256,47	0,00	0,89	0,00	257,36
3.	33.73.01.1003	Salatiga	204,83	0,00	0,00	0,00	204,83
4.	33.73.01.1004	Bugel	179,52	0,00	34,28	0,00	213,80
5.	33.73.01.1005	Kauman Kidul	185,92	0,00	0,00	0,00	185,92
6.	33.73.01.1006	Pulutan	195,65	0,00	0,00	0,00	195,65
II	33.73.02	Tingkir	972,92	0,00	0,00	0,00	972,92
1.	33.73.02.1001	Kutowinangun Kidul	98,46	0,00	0,00	0,00	98,46
2.	33.73.02.1002	Gendongan	56,89	0,00	0,00	0,00	56,89
3.	33.73.02.1003	Sidorejo Kidul	243,00	0,00	0,00	0,00	243,00
4.	33.73.02.1004	Kalibening	95,91	0,00	0,00	0,00	95,91
5.	33.73.02.1005	Tingkir Lor	174,74	0,00	0,00	0,00	174,74
6.	33.73.02.1006	Tingkir Tengah	104,42	0,00	0,00	0,00	104,42
7.	33.73.02.1007	Kutowinangun Lor	199,50	0,00	0,00	0,00	199,50
III	33.73.03	Argomulyo	1.824,16	0,00	0,00	0,00	1.824,16
1.	33.73.03.1001	Noborejo	331,83	0,00	0,00	0,00	331,83
2.	33.73.03.1002	Ledok	189,88	0,00	0,00	0,00	189,88
3.	33.73.03.1003	Tegalrejo	195,51	0,00	0,00	0,00	195,51
4.	33.73.03.1004	Kumpulrejo	544,71	0,00	0,00	0,00	544,71
5.	33.73.03.1005	Randuacir	402,00	0,00	0,00	0,00	402,00
6.	33.73.03.1006	Cebongan	160,23	0,00	0,00	0,00	160,23
IV	33.73.04	Sidomukti	1.034,71	0,00	0,00	0,00	1.034,71
1.	33.73.04.1001	Kecandran	310,78	0,00	0,00	0,00	310,78
2.	33.73.04.1002	Dukuh	371,72	0,00	0,00	0,00	371,72
3.	33.73.04.1003	Mangunsari	282,33	0,00	0,00	0,00	282,33
4.	33.73.04.1004	Kalicacing	69,88	0,00	0,00	0,00	69,88
JUMLAH			5.214,37	0,00	90,21	0,00	5.304,58

Sumber : Badan Penanggulangan Bencana Daerah Kota Salatiga

Tabel 6.62 : Luasan Kawasan Ancaman Bencana Cuaca Ekstrem di Kota Salatiga Tahun 2025

NO	KODE WILAYAH	WILAYAH	ANCAMAN (Ha)				LUAS TOTAL (Ha)
			AMAN	RENDAH	SEDANG	TINGGI	
I	33.73.01	Sidorejo	34,60	0,00	1.340,22	97,99	1.472,81
1.	33.73.01.1001	Blotongan	22,94	0,00	379,46	12,83	415,23
2.	33.73.01.1002	Sidorejo Lor	0,00	0,00	238,19	19,18	257,37
3.	33.73.01.1003	Salatiga	0,00	0,00	183,87	20,96	204,83
4.	33.73.01.1004	Bugel	3,42	0,00	201,60	8,79	213,81
5.	33.73.01.1005	Kauman Kidul	5,69	0,00	170,94	9,29	185,92
6.	33.73.01.1006	Pulutan	2,55	0,00	166,16	26,94	195,65
II	33.73.02	Tingkir	12,47	0,00	874,34	86,08	972,89
1.	33.73.02.1001	Kutowinangun Kidul	0,00	0,00	84,73	13,72	98,45
2.	33.73.02.1002	Gendongan	0,00	0,00	45,74	11,14	56,88
3.	33.73.02.1003	Sidorejo Kidul	6,42	0,00	218,11	18,46	242,99
4.	33.73.02.1004	Kalibening	0,00	0,00	86,65	9,26	95,91
5.	33.73.02.1005	Tingkir Lor	0,94	0,00	157,19	16,61	174,74
6.	33.73.02.1006	Tingkir Tengah	3,57	0,00	91,20	9,65	104,42
7.	33.73.02.1007	Kutowinangun Lor	1,54	0,00	190,72	7,24	199,50
III	33.73.03	Argomulyo	11,73	0,00	1.659,33	153,10	1.824,16
1.	33.73.03.1001	Noborejo	4,98	0,00	285,42	41,43	331,83
2.	33.73.03.1002	Ledok	0,00	0,00	175,78	14,10	189,88
3.	33.73.03.1003	Tegalrejo	0,00	0,00	178,17	17,34	195,51
4.	33.73.03.1004	Kumpulrejo	3,62	0,00	514,52	26,57	544,71
5.	33.73.03.1005	Randuacir	2,22	0,00	363,51	36,28	402,01
6.	33.73.03.1006	Cebongan	0,91	0,00	141,93	17,38	160,22
IV	33.73.04	Sidomukti	5,21	0,00	903,64	125,86	1.034,71
1.	33.73.04.1001	Kecandran	3,87	0,00	275,85	31,06	310,78
2.	33.73.04.1002	Dukuh	1,34	0,00	333,29	37,09	371,72
3.	33.73.04.1003	Mangunsari	0,00	0,00	241,09	41,24	282,33
4.	33.73.04.1004	Kalicacing	0,00	0,00	53,41	16,47	69,88
JUMLAH			64,01	0,00	4.777,53	463,03	5.304,57

Sumber : Badan Penanggulangan Bencana Daerah Kota Salatiga

Tabel 6.63 : Luasan Kawasan Rentan Terhadap Bencana Tanah Longsor di Kota Salatiga Tahun 2025

NO	KODE WILAYAH	WILAYAH	ANCAMAN (Ha)				LUAS TOTAL (Ha)
			TIDAK RAWAN	RENDAH	SEDANG	TINGGI	
I	33.73.01	Sidorejo	1.297,84	142,29	32,65	0,00	1.472,78
1.	33.73.01.1001	Blotongan	305,52	81,05	28,65	0,00	415,22
2.	33.73.01.1002	Sidorejo Lor	233,85	23,51	0,00	0,00	257,36
3.	33.73.01.1003	Salatiga	204,83	0,00	0,00	0,00	204,83
4.	33.73.01.1004	Bugel	172,07	37,73	4,00	0,00	213,80
5.	33.73.01.1005	Kauman Kidul	185,92	0,00	0,00	0,00	185,92
6.	33.73.01.1006	Pulutan	195,65	0,00	0,00	0,00	195,65
II	33.73.02	Tingkir	968,17	4,76	0,00	0,00	972,93
1.	33.73.02.1001	Kutowinangun Kidul	98,46	0,00	0,00	0,00	98,46
2.	33.73.02.1002	Gendongan	56,89	0,00	0,00	0,00	56,89
3.	33.73.02.1003	Sidorejo Kidul	243,00	0,00	0,00	0,00	243,00
4.	33.73.02.1004	Kalibening	95,91	0,00	0,00	0,00	95,91
5.	33.73.02.1005	Tingkir Lor	173,40	1,35	0,00	0,00	174,75
6.	33.73.02.1006	Tingkir Tengah	104,42	0,00	0,00	0,00	104,42
7.	33.73.02.1007	Kutowinangun Lor	196,09	3,41	0,00	0,00	199,50
III	33.73.03	Argomulyo	1.817,58	6,57	0,00	0,00	1.824,15
1.	33.73.03.1001	Noborejo	331,83	0,00	0,00	0,00	331,83
2.	33.73.03.1002	Ledok	189,88	0,00	0,00	0,00	189,88
3.	33.73.03.1003	Tegalrejo	195,51	0,00	0,00	0,00	195,51
4.	33.73.03.1004	Kumpulrejo	538,13	6,57	0,00	0,00	544,70
5.	33.73.03.1005	Randuacir	402,00	0,00	0,00	0,00	402,00
6.	33.73.03.1006	Cebongan	160,23	0,00	0,00	0,00	160,23
IV	33.73.04	Sidomukti	1.034,71	0,00	0,00	0,00	1.034,71
1.	33.73.04.1001	Kecandran	310,78	0,00	0,00	0,00	310,78
2.	33.73.04.1002	Dukuh	371,72	0,00	0,00	0,00	371,72
3.	33.73.04.1003	Mangunsari	282,33	0,00	0,00	0,00	282,33
4.	33.73.04.1004	Kalicacing	69,88	0,00	0,00	0,00	69,88
JUMLAH			5.118,30	153,62	32,65	0,00	5.304,57

Sumber : Badan Penanggulangan Bencana Daerah Kota Salatiga

Tabel 6.64 : Luasan Kawasan Rentan Terhadap Bencana Banjir di Kota Salatiga Tahun 2025

NO	KODE WILAYAH	WILAYAH	ANCAMAN (Ha)				LUAS TOTAL (Ha)
			TIDAK RAWAN	RENDAH	SEDANG	TINGGI	
I	33.73.01	Sidorejo	607,09	17,38	848,32	0,00	1.472,79
1.	33.73.01.1001	Blotongan	234,11	0,00	181,12	0,00	415,23
2.	33.73.01.1002	Sidorejo Lor	84,02	0,00	173,34	0,00	257,36
3.	33.73.01.1003	Salatiga	45,17	0,00	159,66	0,00	204,83
4.	33.73.01.1004	Bugel	154,25	0,00	59,55	0,00	213,80
5.	33.73.01.1005	Kauman Kidul	79,15	17,38	89,39	0,00	185,92
6.	33.73.01.1006	Pulutan	10,39	0,00	185,26	0,00	195,65
II	33.73.02	Tingkir	267,47	42,35	663,12	0,00	972,94
1.	33.73.02.1001	Kutowinangun Kidul	15,67	0,00	82,79	0,00	98,46
2.	33.73.02.1002	Gendongan	0,00	0,00	56,89	0,00	56,89
3.	33.73.02.1003	Sidorejo Kidul	107,66	15,18	120,17	0,00	243,01
4.	33.73.02.1004	Kalibening	33,20	0,70	62,02	0,00	95,92
5.	33.73.02.1005	Tingkir Lor	27,56	10,88	136,30	0,00	174,74
6.	33.73.02.1006	Tingkir Tengah	3,34	3,89	97,19	0,00	104,42
7.	33.73.02.1007	Kutowinangun Lor	80,04	11,70	107,76	0,00	199,50
III	33.73.03	Argomulyo	310,21	5,89	1.508,05	0,00	1.824,15
1.	33.73.03.1001	Noborejo	14,95	0,00	316,88	0,00	331,83
2.	33.73.03.1002	Ledok	9,74	0,00	180,13	0,00	189,87
3.	33.73.03.1003	Tegalrejo	18,96	0,00	176,55	0,00	195,51
4.	33.73.03.1004	Kumpulrejo	204,04	3,72	336,94	0,00	544,70
5.	33.73.03.1005	Randuacir	54,46	2,17	345,38	0,00	402,01
6.	33.73.03.1006	Cebongan	8,06	0,00	152,17	0,00	160,23
IV	33.73.04	Sidomukti	200,57	4,00	830,11	0,00	1.034,68
1.	33.73.04.1001	Kecandran	67,85	4,00	238,92	0,00	310,77
2.	33.73.04.1002	Dukuh	97,69	0,00	274,02	0,00	371,71
3.	33.73.04.1003	Mangunsari	35,03	0,00	247,29	0,00	282,32
4.	33.73.04.1004	Kalicacing	0,00	0,00	69,88	0,00	69,88
JUMLAH			1.385,34	69,62	3.849,60	0,00	5.304,56

Sumber : Badan Penanggulangan Bencana Daerah Kota Salatiga

Tabel 6.65 : Luasan Kawasan Rentan Terhadap Bencana Letusan Gunung Api di Kota Salatiga Tahun 2025

NO	KODE WILAYAH	WILAYAH	ANCAMAN (Ha)				LUAS TOTAL (Ha)
			TIDAK RAWAN	RENDAH	SEDANG	TINGGI	
I	33.73.01	Sidorejo	1.472,79	0,00	0,00	0,00	1.472,79
1.	33.73.01.1001	Blotongan	415,23	0,00	0,00	0,00	415,23
2.	33.73.01.1002	Sidorejo Lor	257,36	0,00	0,00	0,00	257,36
3.	33.73.01.1003	Salatiga	204,83	0,00	0,00	0,00	204,83
4.	33.73.01.1004	Bugel	213,80	0,00	0,00	0,00	213,80
5.	33.73.01.1005	Kauman Kidul	185,92	0,00	0,00	0,00	185,92
6.	33.73.01.1006	Pulutan	195,65	0,00	0,00	0,00	195,65
II	33.73.02	Tingkir	959,26	13,65	0,00	0,00	972,91
1.	33.73.02.1001	Kutowinangun Kidul	98,46	0,00	0,00	0,00	98,46
2.	33.73.02.1002	Gendongan	56,89	0,00	0,00	0,00	56,89
3.	33.73.02.1003	Sidorejo Kidul	241,96	1,03	0,00	0,00	242,99
4.	33.73.02.1004	Kalibening	95,91	0,00	0,00	0,00	95,91
5.	33.73.02.1005	Tingkir Lor	165,85	8,89	0,00	0,00	174,74
6.	33.73.02.1006	Tingkir Tengah	100,69	3,73	0,00	0,00	104,42
7.	33.73.02.1007	Kutowinangun Lor	199,50	0,00	0,00	0,00	199,50
III	33.73.03	Argomulyo	1.818,19	5,97	0,00	0,00	1.824,16
1.	33.73.03.1001	Noborejo	325,86	5,97	0,00	0,00	331,83
2.	33.73.03.1002	Ledok	189,88	0,00	0,00	0,00	189,88
3.	33.73.03.1003	Tegalrejo	195,51	0,00	0,00	0,00	195,51
4.	33.73.03.1004	Kumpulrejo	544,71	0,00	0,00	0,00	544,71
5.	33.73.03.1005	Randuacir	402,00	0,00	0,00	0,00	402,00
6.	33.73.03.1006	Cebongan	160,23	0,00	0,00	0,00	160,23
IV	33.73.04	Sidomukti	1.034,71	0,00	0,00	0,00	1.034,71
1.	33.73.04.1001	Kecandran	310,78	0,00	0,00	0,00	310,78
2.	33.73.04.1002	Dukuh	371,72	0,00	0,00	0,00	371,72
3.	33.73.04.1003	Mangunsari	282,33	0,00	0,00	0,00	282,33
4.	33.73.04.1004	Kalicacing	69,88	0,00	0,00	0,00	69,88
JUMLAH			5.284,95	19,62	0,00	0,00	5.304,57

Sumber : Badan Penanggulangan Bencana Daerah Kota Salatiga

Tabel 6.66 : Luasan Kawasan Rentan Terhadap Bencana Gempa Bumi di Kota Salatiga Tahun 2025

NO	KODE WILAYAH	WILAYAH	ANCAMAN (Ha)				LUAS TOTAL (Ha)
			TIDAK RAWAN	RENDAH	SEDANG	TINGGI	
I	33.73.01	Sidorejo	18,2	52,02	1402,58	0	1472,8
1.	33.73.01.1001	Blotongan	4,36	32,27	378,6	0	415,23
2.	33.73.01.1002	Sidorejo Lor	0	0	257,37	0	257,37
3.	33.73.01.1003	Salatiga	0	0	204,83	0	204,83
4.	33.73.01.1004	Bugel	4,91	14,02	194,87	0	213,8
5.	33.73.01.1005	Kauman Kidul	6,34	5,73	173,85	0	185,92
6.	33.73.01.1006	Pulutan	2,59	0	193,06	0	195,65
II	33.73.02	Tingkir	10,83	18,06	944,03	0	972,92
1.	33.73.02.1001	Kutowinangun Kidul	0	0	98,46	0	98,46
2.	33.73.02.1002	Gendongan	0	0	56,89	0	56,89
3.	33.73.02.1003	Sidorejo Kidul	5,57	0	237,43	0	243
4.	33.73.02.1004	Kalibening	0	0	95,91	0	95,91
5.	33.73.02.1005	Tingkir Lor	0,27	2,03	172,44	0	174,74
6.	33.73.02.1006	Tingkir Tengah	2,41	0	102,01	0	104,42
7.	33.73.02.1007	Kutowinangun Lor	2,58	16,03	180,89	0	199,5
III	33.73.03	Argomulyo	10,88	0,69	1812,58	0	1824,15
1.	33.73.03.1001	Noborejo	4,2	0	327,63	0	331,83
2.	33.73.03.1002	Ledok	0	0	189,88	0	189,88
3.	33.73.03.1003	Tegalrejo	0	0	195,51	0	195,51
4.	33.73.03.1004	Kumpulrejo	3,95	0,69	540,06	0	544,7
5.	33.73.03.1005	Randuacir	1,92	0	400,08	0	402
6.	33.73.03.1006	Cebongan	0,81	0	159,42	0	160,23
IV	33.73.04	Sidomukti	6,35	0	1028,37	0	1034,72
1.	33.73.04.1001	Kecandran	4,87	0	305,92	0	310,79
2.	33.73.04.1002	Dukuh	1,48	0	370,24	0	371,72
3.	33.73.04.1003	Mangunsari	0	0	282,33	0	282,33
4.	33.73.04.1004	Kalicacing	0	0	69,88	0	69,88
JUMLAH			46,26	70,77	5187,56	0	5304,59

Sumber : Badan Penanggulangan Bencana Daerah Kota Salatiga

Tabel 6.67 : Luasan Kawasan Rentan Terhadap Bencana Kekeringan di Kota Salatiga Tahun 2025

NO	KODE WILAYAH	WILAYAH	ANCAMAN (Ha)				LUAS TOTAL (Ha)
			TIDAK RAWAN	RENDAH	SEDANG	TINGGI	
I	33.73.01	Sidorejo	13,84	1.341,97	0,00	116,98	1.472,79
1.	33.73.01.1001	Blotongan	3,38	346,22	0,00	65,63	415,23
2.	33.73.01.1002	Sidorejo Lor	0,00	256,47	0,00	0,89	257,36
3.	33.73.01.1003	Salatiga	0,00	204,30	0,00	0,53	204,83
4.	33.73.01.1004	Bugel	3,27	176,21	0,00	34,32	213,80
5.	33.73.01.1005	Kauman Kidul	5,27	168,63	0,00	12,02	185,92
6.	33.73.01.1006	Pulutan	1,92	190,14	0,00	3,59	195,65
II	33.73.02	Tingkir	10,45	896,26	0,00	66,21	972,92
1.	33.73.02.1001	Kutowinangun Kidul	0,00	98,46	0,00	0,00	98,46
2.	33.73.02.1002	Gendongan	0,00	56,89	0,00	0,00	56,89
3.	33.73.02.1003	Sidorejo Kidul	5,57	235,96	0,00	1,47	243,00
4.	33.73.02.1004	Kalibening	0,00	85,78	0,00	10,13	95,91
5.	33.73.02.1005	Tingkir Lor	0,36	158,57	0,00	15,81	174,74
6.	33.73.02.1006	Tingkir Tengah	2,67	97,86	0,00	3,89	104,42
7.	33.73.02.1007	Kutowinangun Lor	1,85	162,74	0,00	34,91	199,50
III	33.73.03	Argomulyo	10,96	1.792,69	0,00	20,50	1.824,15
1.	33.73.03.1001	Noborejo	4,20	327,63	0,00	0,00	331,83
2.	33.73.03.1002	Ledok	0,00	189,88	0,00	0,00	189,88
3.	33.73.03.1003	Tegalrejo	0,00	195,51	0,00	0,00	195,51
4.	33.73.03.1004	Kumpulrejo	3,93	521,45	0,00	19,32	544,70
5.	33.73.03.1005	Randuacir	2,02	398,80	0,00	1,18	402,00
6.	33.73.03.1006	Cebongan	0,81	159,42	0,00	0,00	160,23
IV	33.73.04	Sidomukti	6,61	1.023,72	1,75	2,63	1.034,71
1.	33.73.04.1001	Kecandran	5,52	303,51	1,75	0,00	310,78
2.	33.73.04.1002	Dukuh	1,09	368,00	0,00	2,63	371,72
3.	33.73.04.1003	Mangunsari	0,00	282,33	0,00	0,00	282,33
4.	33.73.04.1004	Kalicacing	0,00	69,88	0,00	0,00	69,88
JUMLAH			41,86	5.054,64	1,75	206,32	5.304,57

Sumber : Badan Penanggulangan Bencana Daerah Kota Salatiga

Tabel 6.68 : Luasan Kawasan Rentan Terhadap Bencana Kebakaran di Kota Salatiga Tahun 2025

NO	KODE WILAYAH	WILAYAH	ANCAMAN (Ha)				LUAS TOTAL (Ha)
			TIDAK RAWAN	RENDAH	SEDANG	TINGGI	
I	33.73.01	Sidorejo	1.305,40	82,02	85,36	0,00	1.472,78
1.	33.73.01.1001	Blotongan	322,82	38,27	54,13	0,00	415,22
2.	33.73.01.1002	Sidorejo Lor	255,34	0,41	1,61	0,00	257,36
3.	33.73.01.1003	Salatiga	204,83	0,00	0,00	0,00	204,83
4.	33.73.01.1004	Bugel	140,84	43,34	29,62	0,00	213,80
5.	33.73.01.1005	Kauman Kidul	185,92	0,00	0,00	0,00	185,92
6.	33.73.01.1006	Pulutan	195,65	0,00	0,00	0,00	195,65
II	33.73.02	Tingkir	972,92	0,00	0,00	0,00	972,92
1.	33.73.02.1001	Kutowinangun Kidul	98,46	0,00	0,00	0,00	98,46
2.	33.73.02.1002	Gendongan	56,89	0,00	0,00	0,00	56,89
3.	33.73.02.1003	Sidorejo Kidul	243,00	0,00	0,00	0,00	243,00
4.	33.73.02.1004	Kalibening	95,91	0,00	0,00	0,00	95,91
5.	33.73.02.1005	Tingkir Lor	174,74	0,00	0,00	0,00	174,74
6.	33.73.02.1006	Tingkir Tengah	104,42	0,00	0,00	0,00	104,42
7.	33.73.02.1007	Kutowinangun Lor	199,50	0,00	0,00	0,00	199,50
III	33.73.03	Argomulyo	1.824,16	0,00	0,00	0,00	1.824,16
1.	33.73.03.1001	Noborejo	331,83	0,00	0,00	0,00	331,83
2.	33.73.03.1002	Ledok	189,88	0,00	0,00	0,00	189,88
3.	33.73.03.1003	Tegalrejo	195,51	0,00	0,00	0,00	195,51
4.	33.73.03.1004	Kumpulrejo	544,71	0,00	0,00	0,00	544,71
5.	33.73.03.1005	Randuacir	402,00	0,00	0,00	0,00	402,00
6.	33.73.03.1006	Cebongan	160,23	0,00	0,00	0,00	160,23
IV	33.73.04	Sidomukti	1.034,71	0,00	0,00	0,00	1.034,71
1.	33.73.04.1001	Kecandran	310,78	0,00	0,00	0,00	310,78
2.	33.73.04.1002	Dukuh	371,72	0,00	0,00	0,00	371,72
3.	33.73.04.1003	Mangunsari	282,33	0,00	0,00	0,00	282,33
4.	33.73.04.1004	Kalicacing	69,88	0,00	0,00	0,00	69,88
JUMLAH			5.137,19	82,02	85,36	0,00	5.304,57

Sumber : Badan Penanggulangan Bencana Daerah Kota Salatiga

Tabel 6.69 : Luasan Kawasan Rentan Terhadap Bencana Cuaca Ekstrem di Kota Salatiga Tahun 2025

NO	KODE WILAYAH	WILAYAH	ANCAMAN (Ha)				LUAS TOTAL (Ha)
			TIDAK RAWAN	RENDAH	SEDANG	TINGGI	
I	33.73.01	Sidorejo	36,51	52,02	1.384,27	0,00	1.472,80
1.	33.73.01.1001	Blotongan	22,76	32,27	360,20	0,00	415,23
2.	33.73.01.1002	Sidorejo Lor	0,00	0,00	257,37	0,00	257,37
3.	33.73.01.1003	Salatiga	0,00	0,00	204,83	0,00	204,83
4.	33.73.01.1004	Bugel	4,91	14,02	194,87	0,00	213,80
5.	33.73.01.1005	Kauman Kidul	6,34	5,73	173,85	0,00	185,92
6.	33.73.01.1006	Pulutan	2,50	0,00	193,15	0,00	195,65
II	33.73.02	Tingkir	10,83	18,06	944,03	0,00	972,92
1.	33.73.02.1001	Kutowinangun Kidul	0,00	0,00	98,46	0,00	98,46
2.	33.73.02.1002	Gendongan	0,00	0,00	56,89	0,00	56,89
3.	33.73.02.1003	Sidorejo Kidul	5,57	0,00	237,43	0,00	243,00
4.	33.73.02.1004	Kalibening	0,00	0,00	95,91	0,00	95,91
5.	33.73.02.1005	Tingkir Lor	0,27	2,03	172,44	0,00	174,74
6.	33.73.02.1006	Tingkir Tengah	2,41	0,00	102,01	0,00	104,42
7.	33.73.02.1007	Kutowinangun Lor	2,58	16,03	180,89	0,00	199,50
III	33.73.03	Argomulyo	10,88	0,69	1.812,58	0,00	1.824,15
1.	33.73.03.1001	Noborejo	4,20	0,00	327,63	0,00	331,83
2.	33.73.03.1002	Ledok	0,00	0,00	189,88	0,00	189,88
3.	33.73.03.1003	Tegalrejo	0,00	0,00	195,51	0,00	195,51
4.	33.73.03.1004	Kumpulrejo	3,95	0,69	540,06	0,00	544,70
5.	33.73.03.1005	Randuacir	1,92	0,00	400,08	0,00	402,00
6.	33.73.03.1006	Cebongan	0,81	0,00	159,42	0,00	160,23
IV	33.73.04	Sidomukti	6,10	0,00	1.028,61	0,00	1.034,71
1.	33.73.04.1001	Kecandran	4,83	0,00	305,95	0,00	310,78
2.	33.73.04.1002	Dukuh	1,27	0,00	370,45	0,00	371,72
3.	33.73.04.1003	Mangunsari	0,00	0,00	282,33	0,00	282,33
4.	33.73.04.1004	Kalicacing	0,00	0,00	69,88	0,00	69,88
JUMLAH			64,32	70,77	5.169,49	0,00	5.304,58

Sumber : Badan Penanggulangan Bencana Daerah Kota Salatiga

Tabel 6.70 : Jumlah Pemerlu Pelayanan Kesejahteraan Sosial (PPKS) di Kota Salatiga Tahun 2025

NO	JENIS PPKS	LAKI-LAKI	PEREMPUAN	JUMLAH
1.	Anak Balita Terlantar (ABT)	0	0	0
2.	Anak Terlantar (AT)	63	62	125
3.	Anak Yang Mengalami Masalah Hukum (AMH)	0	0	0
4.	Anak Jalanan (AJ)	0	0	0
5.	Anak Dengan Disabilitas Fisik: Tubuh (Tuna Daksa)	17	11	28
6.	Anak Dengan Disabilitas Sensorik: Mata (Tuna Netra)	1	0	1
7.	Anak Dengan Disabilitas Sensorik: Tuli (Tuna Rungu)	0	0	0
8.	Anak Dengan Disabilitas Sensorik: Bisu (Tuna Wicara)	1	0	1
9.	Anak Dengan Disabilitas Sensorik: Rungu/Wicara (Bisu Tuli)	2	0	
10.	Anak Dengan Disabilitas Mental: Mantan Penderita Gangguan Jiwa	2	1	3
11.	Anak Dengan Disabilitas Mental: Gangguan Jiwa	1	0	1
12.	Anak Dengan Disabilitas Intelektual: Gangguan Retardasi	12	6	18
13.	Anak Dengan Disabilitas Ganda: Netra dan Fisik	0	1	1
14.	Anak Dengan Disabilitas Ganda: Netra, Rungu dan Wicara	2	0	2
15.	Anak Dengan Disabilitas Ganda: Netra, Rungu, Wicara dan Fisik	2	0	2
16.	Anak Dengan Disabilitas Ganda: Mental dan Fisik	3	0	3
17.	Anak Dengan Disabilitas Ganda: Mental dan Intelektual	0	0	0
18.	Anak Dengan Disabilitas Ganda: Fisik, Mental dan Intelektual	2	4	6
19.	Anak Yang Menjadi Korban Kekerasan	0	3	3
20.	Anak Yang Memerlukan Perlindungan Khusus	5	3	8

Sumber : Dinas Sosial Kota Salatiga

Tabel 6.70 : lanjutan

NO	JENIS PPKS	LAKI-LAKI	PEREMPUAN	JUMLAH
21.	Lanjut Usia Terlantar	416	817	1.233
22.	Penyangg Disabilitas Fisik: Tubuh (Tuna Daksa)	166	199	2.885
23.	Penyangg Disabilitas Sensorik: Mata (Tuna Netra)	20	18	38
24.	Penyangg Disabilitas Sensorik: Tuli (Tuna Rungu)	7	3	10
25.	Penyangg Disabilitas Sensorik: Bisu (Tuna Wicara)	4	5	9
26.	Penyangg Disabilitas Sensorik: Rungu/Wicara (Bisu Tuli)	9	7	16
27.	Penyangg Disabilitas Mental: Mantan Penderita Gangguan Jiwa	22	9	31
28.	Penyangg Disabilitas Mental: Gangguan Jiwa	27	28	55
29.	Penyangg Disabilitas Intelektual: Gangguan Retardasi	78	52	130
30.	Penyangg Disabilitas Ganda: Netra dan Fisik	3	6	9
31.	Penyangg Disabilitas Ganda: Netra, Rungu, dan Wicara	0	1	1
32.	Penyangg Disabilitas Ganda: Netra, Rungu, Wicara dan Fisik	0	0	0
33.	Penyangg Disabilitas Ganda: Mental dan Fisik	19	15	34
34.	Penyangg Disabilitas Ganda: Mental dan Intelektual	15	11	26
35.	Penyangg Disabilitas Ganda: Fisik, Mental dan Intelektual	7	11	18
36.	Tuna Susila (TS)	0	1	1
37.	Gelandangan	2	1	3
38.	Pengemis	2	0	2
39.	Pemulung	15	6	21
40.	Kelompok Minoritas: Waria	1	0	1
41.	Kelompok Minoritas: Gay	0	0	0
42.	Bekas Warga Binaan Lembaga Pemasyarakatan (LP)	11	1	12
43.	Orang Dengan HIV/AIDS (ODHA)	0	0	0
44.	Korban Penyalahgunaan NAPZA	4	0	4

Sumber : Dinas Sosial Kota Salatiga

Tabel 6.70 : lanjutan

NO	JENIS PPKS	LAKI-LAKI	PEREMPUAN	JUMLAH
45.	Korban Trafficking	0	0	0
46.	Korban Tindak Kekerasan	2	0	2
47.	Pekerja Migran Bermasalah Sosial (PMBS)	1	0	1
48.	Korban Bencana Alam	2	1	3
49.	Korban Bencana Sosial	0	0	0
50.	Perempuan Rawan Sosial Ekonomi	5	1.131	1.136
51.	Fakir Miskin	8.234	8.355	16.589
52.	Keluarga Bermasalah Sosial Psikologis	6	7	13
53.	Komunitas Adat Terpencil	0	0	0
JUMLAH		9.188	10.696	19.884

Sumber : Dinas Sosial Kota Salatiga

Tabel 6.71 : Banyaknya Penghuni Panti Karya menurut Agama per Jenis Kelamin (Dayasos) Tahun 2025

Agama	Laki-Laki	Perempuan	Jumlah
Islam	1	0	1
Kristen	5	5	10
Katholik	0	0	0
Hindu	0	0	0
Budha	0	0	0
Agama Lainnya	0	0	0
Jumlah	6	5	11

Sumber : Dinas Sosial Kota Salatiga

Tabel 6.72 : Banyaknya Penghuni Panti Karya menurut Usia per Jenis Kelamin (Dayasos) Tahun 2025

Usia (Tahun)	Laki-Laki	Perempuan	Jumlah
< 30	0	0	0
31 - 40	0	0	0
41 - 50	2	1	3
51 - 60	0	1	1
61 - 70	4	2	6
71 - 80	0	1	1
> 80	0	0	0
Jumlah	6	5	11

Sumber : Dinas Sosial Kota Salatiga

Tabel 6.73 : Banyaknya Penghuni Panti Cacat / Disabilitas menurut Usia per Jenis Kelamin (Dayasos) Tahun 2025

Usia (Tahun)	Laki-Laki	Perempuan	Jumlah
< 30	94	47	141
31 - 40	2	1	3
41 - 50	4	6	10
51 - 60	4	1	5
61 - 70	2	4	6
71 - 80	0	0	0
> 80	0	0	0
Jumlah	106	59	165

Sumber : Dinas Sosial Kota Salatiga

Tabel 6.74 : Banyaknya Penghuni Panti Cacat / Disabilitas menurut Agama per Jenis Kelamin (Dayasos) Tahun 2025

Agama	Laki-Laki	Perempuan	Jumlah
Islam	67	35	102
Kristen	25	12	37
Katholik	13	11	24
Hindu	0	0	0
Budha	1	1	2
Agama Lainnya	0	0	0
Jumlah	106	59	165

Sumber : Dinas Sosial Kota Salatiga

Tabel 6.75 : Banyaknya Penghuni Panti Rehabilitasi menurut Usia per Jenis Kelamin (Dayasos) Tahun 2025

Usia (Tahun)	Laki-Laki	Perempuan	Jumlah
< 30	0	0	0
31 - 40	1	2	3
41 - 50	4	1	5
51 - 60	4	10	14
61 - 70	5	7	12
71 - 80	1	2	3
> 80	1	1	2
Jumlah	16	23	39

Sumber : Dinas Sosial Kota Salatiga

Tabel 6.76 : Banyaknya Penghuni Panti Rehabilitasi menurut Agama per Jenis Kelamin (Dayasos) Tahun 2025

Agama	Laki-Laki	Perempuan	Jumlah
Islam	1	4	5
Kristen	12	12	24
Katholik	1	5	6
Hindu	0	1	1
Budha	1	1	2
Agama Lainnya	1	0	1
Jumlah	16	23	39

Sumber : Dinas Sosial Kota Salatiga

Tabel 6.77 : Data Jumlah WNA di Kota Salatiga Tahun 2025

KEWARGANEGARAAN	KECAMATAN			
	ARGOMULYO	SIDOMUKTI	SIDOREJO	TINGKIR
Amerika Serikat	8	155	2	3
Australia	0	2	1	0
Belanda	0	8	2	2
Brasil	0	16	0	0
British Overseas Citizen	0	0	1	0
Brunai Darussalam	0	0	0	0
China	13	4	0	0
Costa Rica	0	2	0	0
Filipina	0	5	0	0
India	3	15	0	0
Inggris	0	3	0	0

Sumber : Badan Kesatuan Bangsa dan Politik Kota Salatiga

Tabel 6.77 : Lanjutan

KEWARGANEGARAAN	KECAMATAN			
	ARGOMULYO	SIDOMUKTI	SIDOREJO	TINGKIR
Irak	0	3	0	0
Italia	0	0	0	0
Jepang	1	6	0	0
Jerman	0	14	1	0
Kanada	0	2	1	0
Korea Selatan	56	212	12	0
Lebanon	1	0	0	0
Malaysia	1	1	0	0
Meksiko	0	0	2	0
Pakistan	0	1	0	0
Palestina	0	1	0	0
Peru	0	3	0	0
Prancis	0	1	0	0
Rusia	0	1	0	0
Saudi Arabia	2	0	0	0
Singapura	0	3	1	0
Slovakia	1	0	1	0
Srilanka	1	0	0	0
Swedia	1	0	0	0
Taiwan	3	0	0	0

Sumber : Badan Kesatuan Bangsa dan Politik Kota Salatiga

Tabel 6.77 : Lanjutan

KEWARGANEGARAAN	KECAMATAN			
	ARGOMULYO	SIDOMUKTI	SIDOREJO	TINGKIR
Tajkistan	0	0	1	0
Thailand	0	0	1	0
Timor Leste	0	0	5	0
Turki	4	0	0	0
Yaman	0	0	0	1
JUMLAH	95	458	31	6

Sumber : Badan Kesatuan Bangsa dan Politik Kota Salatiga

Tabel 6.78 : Banyaknya Peralihan Hak Karena Pewarisan pada Kantor Pertanahan Kota Salatiga Tahun 2025

NO	BULAN	JUMLAH
1.	Januari	31
2.	Februari	29
3.	Maret	41
4.	April	20
5.	Mei	46
6.	Juni	32
7.	Juli	43
8.	Agustus	50
9.	September	46
10.	Oktober	67
11.	November	59
12.	Desember	31

Sumber : Kantor Pertanahan Kota Salatiga

Tabel 6.79 : Banyaknya Panti Karya dan Penghuni menurut Jenis Kelamin Tahun 2025

Panti Asuhan	Alamat	Laki-Laki	Perempuan	Jumlah
Panti Karya Salib Putih	Jl. Hasanudin Km.4 Salatiga	6	5	11
Jumlah		6	5	11

Sumber : Dinas Sosial Kota Salatiga

Tabel 6.80 : Banyaknya Panti Rehabilitasi dan Penghuni menurut Jenis Kelamin Tahun 2025

Panti Asuhan	Alamat	Laki-Laki	Perempuan	Jumlah
Yayasan Penyantunan Mental Psikiatri Bina Kasih	Jl Gowa Permai 34 Salatiga	16	23	39
Jumlah		16	23	39

Sumber : Dinas Sosial Kota Salatiga

Tabel 6.81 : Banyaknya Panti Cacat/Disabilitas dan Penghuni menurut Jenis Kelamin Tahun 2025

Panti Asuhan	Alamat	Laki-Laki	Perempuan	Jumlah
Dana Duta Yayasan Siwi Peni	Jl. Argo Bogo NO 282 Salatiga	38	14	52
Sumber Kasih	Jl. Purbaya Raya NO 44 Perumda Karang Alit Salatiga	12	13	25
Bhakti Luhur	Jl Raden Patah 10, Jl Saparua 16	7	10	17
Yayasan Tumbuh Kembang Abeka Sejahtera	Jl. Abiyoso Gang 2 NO 26 RT.06 RW.01 Sidomukti Salatiga	14	4	18
Yayasan Mutiara Rumah Pintar Salatiga	Jl.Suropati NO 526 RT.05 RW.05 Togaten Kel. Mangunsari Kec. Sidomukti Salatiga	35	18	53
Jumlah		106	59	165

Sumber : Dinas Sosial Kota Salatiga

Tabel 6.82 : Banyaknya Nikah per Kecamatan Tahun 2025

WILAYAH		SUMBER PENDANAAN		MEMILIKI SERTIFIKAT SUSCATIN	
KODE	KECAMATAN	KANTOR	DI LUAR KANTOR/ BEDOL	PRIA	WANITA
33.72.01	Sidorejo	107	183	290	290
33.73.02	Tingkir	60	135	195	195
33.73.03	Argomulyo	59	204	263	263
33.73.04	Sidomukti	41	164	205	205
JUMLAH		267	686	953	953

sumber:Kantor Kementerian Agama Salatiga

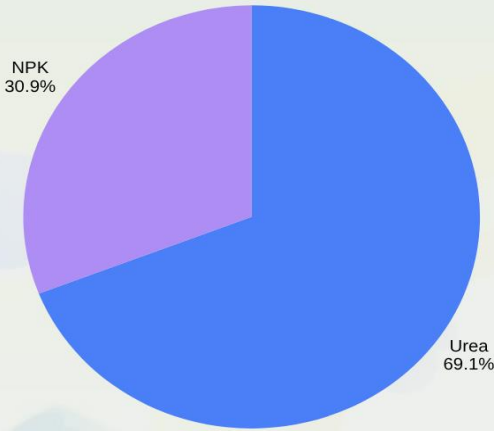


BAB VII

PERTANIAN, PETERNAKAN, & PERIKANAN

DATA STATISTIK SEKTORAL KOTA SALATIGA TAHUN 2025

Penyaluran Pupuk Bersubsidi



Banyaknya Hasil Panen Ekonomi

Produksi Sayuran:
11.31/Ha (KU)



Produksi Tanaman Palawija:
215.78/Ha (KU)

Produksi Tanaman Padi:
63.07/Ha (KU)



Tegalan
940

Sawah
1207

Kebun
31

Jumlah Petani

Jumlah lumbung pangan 2025
29
pengelola



BAB VII**PERTANIAN, PETERNAKAN DAN PERIKANAN**

Kota Salatiga berdasarkan luas lahan pertanian seluas 2.346,25 ha yang terdiri terdiri dari lahan sawah seluas 503,90 ha atau sebesar 21,48 %, luas lahan kering seluas 1.838,85 ha atau sebesar 78,37 % dan luas lahan lainnya seluas 3,50 ha atau sebesar 0,15%. Pada Tahun 2025 produksi tanaman padi sebanyak 66.598 kuintal dengan luas lahan sebesar 1.056 ha dan tanaman palawija sebanyak 18.881 kuintal dengan luas lahan sebesar 87,5 ha, sedangkan sayuran sebanyak 201,4 kuintal dengan luas lahan 17,8 ha.

Jenis ternak yang dihasilkan di Kota Salatiga antara lain Sapi Perah, Sapi Potong, Kerbau, Kuda, Babi, Kambing, Domba, Itik, Burung Puyuh, Ayam Ras, Ayam Kampung, dan Itik Manila. Top 5 besar dengan jumlah ternak terbanyak yaitu Ayam Ras, Ayam Kampung, Burung Puyuh, Itik, dan Kambing dengan masing-masing jumlah ternak sebesar 448.500, 54.585, 8.385, 6.350, dan 4.035. Sedangkan 5 ternak paling sedikit yaitu Kuda, Kerbau, Babi, Domba, Sapi Potong masing-masing dengan jumlah 11, 25, 284, 650, dan 960.

Jenis perikanan yang dikembangkan di Kota Salatiga adalah budidaya ikan lele, ikan nila, dan ikan karper. Luas kolam dan hasil produksi pembudidayaan ikan pada Tahun 2025 tercatat untuk kolam ikan lele seluas 28.105 m² dengan hasil produksi sebesar 485.020 kg, luas kolam ikan nila 6.759 m² dengan hasil produksi 22.855 kg dan luas kolam ikan karper 846 m² dengan hasil produksi sebesar 510 kg.

Tabel 7.1 : Banyaknya Ternak (ekor) Tahun 2025

NO	TERNAK	JUMLAH
1.	Sapi Perah	3.036
2.	Sapi Potong	960
3.	Kerbau	25
4.	Kuda	11
5.	Babi	284
6.	Kambing	4.035
7.	Domba	650
8.	Itik	6.350
9.	Burung Puyuh	8.385
10.	Ayam Ras	448.500
11.	Ayam Kampung	54.584
12.	Itik Manila	3.033

Sumber : Dinas Pangan dan Pertanian Kota Salatiga

Tabel 7.2 : Banyaknya Ternak (ekor) yang Dipotong Tahun 2025

NO	TERNAK	JUMLAH
1.	Sapi Potong	4.065
2.	Babi	587
3.	Kambing	2.761
4.	Domba	559

Sumber : Dinas Pangan dan Pertanian Kota Salatiga

Tabel 7.3 : Banyaknya Produksi Kulit Ternak (ekor) Tahun 2025

NO	TERNAK	JUMLAH
1.	Sapi	4.065
2.	Kambing	2.761
3.	Domba	559

Sumber : Dinas Pangan dan Pertanian Kota Salatiga

Tabel 7.4 : Banyaknya Produksi Daging, Telur dan Susu Ternak Tahun 2025

NO	PRODUK TERNAK	JUMLAH
I	Daging (kg)	0
1.	Sapi	0
2.	Kambing	0
3.	Domba	0

Tabel 7.4 : Lanjutan

NO	PRODUK TERNAK	JUMLAH
4.	Babi	0
5.	Ayam Ras	0
6.	Ayam buras	0
II	Telur (kg)	202.300
1.	Ayam Ras	25.356
2.	Ayam Buras	119.872
3.	Itik	54.035
4.	Puyuh	3.037
III	Susu (liter)	3.067.396
1.	Susu	3.067.396

Sumber : Dinas Pangan dan Pertanian Kota Salatiga

Tabel 7.5 : Luas dan Jumlah Produksi Budidaya Ikan Air Tawar per Kelurahan Tahun 2025

KODE WILAYAH	KELURAHAN	KOLAM LELE		KOLAM NILA	
		LUAS (m ²)	PRODUKSI (Kg)	LUAS (m ²)	PRODUKSI (Kg)
33.73.01	Sidorejo	16.413	340.650	3.098	6.965
33.73.01.1001	Blotongan	380	22.900	213	1.200
33.73.01.1002	Sidorejo Lor	1.067	110.400	18	0
33.73.01.1003	Salatiga	1.000	41.850	402	1.565
33.73.01.1004	Bugel	2.411	22.350	545	2.130
33.73.01.1005	Kauman Kidul	4.074	52.550	1.920	2.070
33.73.01.1006	Pulutan	7.481	90.600	0	0
33.73.02	Tingkir	5285	77930	3395	14910
33.73.02.1001	Kutowinangun Kidul	0	0	0	0
33.73.02.1002	Gendongan	0	0	0	0
33.73.02.1003	Sidorejo Kidul	1.198	4.210	2.135	3.220
33.73.02.1004	Kalibening	48	1.870	0	0
33.73.02.1005	Tingkir Lor	514	2.345	184	1.895
33.73.02.1006	Tingkir Tengah	72	3.205	318	4.455
33.73.02.1007	Kutowinangun Lor	3.453	66.300	758	5.340

Tabel 7.5 : Lanjutan

KODE WILAYAH	KELURAHAN	KOLAM LELE		KOLAM NILA	
		LUAS (m ²)	PRODUKSI (Kg)	LUAS (m ²)	PRODUKSI (Kg)
33.73.03	Argomulyo	2.328	9.390	266	980
33.73.03.1001	Noborejo	664	2.015	210	0
33.73.03.1002	Ledok	300	1.340	56	980
33.73.03.1003	Tegalrejo	324	1.350	0	0
33.73.03.1004	Kumpulrejo	290	2.225	0	0
33.73.03.1005	Randuacir	650	1.800	0	0
33.73.03.1006	Cebongan	100	660	0	0
33.73.04	Sidomukti	4.079	57.050	0	0
33.73.04.1001	Kecandran	2.683	49.200	0	0
33.73.04.1002	Dukuh	789	1.010	0	0
33.73.04.1003	Mangunsari	607	6.840	0	0
33.73.04.1004	Kalicacing	0	0	0	0
Jumlah		28.105	485.020	6.759	22.855

Sumber : Dinas Pangan dan Pertanian Kota Salatiga

Tabel 7.5 : Lanjutan

KODE WILAYAH	KELURAHAN	KOLAM PATIN		KOLAM KARPER	
		LUAS (m ²)	PRODUKSI (Kg)	LUAS (m ²)	PRODUKSI (Kg)
33.73.01	Sidorejo	0	0	175	120
33.73.01.1001	Blotongan	0	0	175	120
33.73.01.1002	Sidorejo Lor	0	0	0	0
33.73.01.1003	Salatiga	0	0	0	0
33.73.01.1004	Bugel	0	0	0	0
33.73.01.1005	Kauman Kidul	0	0	0	0
33.73.01.1006	Pulutan	0	0	0	0
33.73.02	Tingkir	0	0	671	390
33.73.02.1001	Kutowinangun Kidul	0	0	0	0
33.73.02.1002	Gendongan	0	0	0	0
33.73.02.1003	Sidorejo Kidul	0	0	0	0
33.73.02.1004	Kalibening	0	0	251	390
33.73.02.1005	Tingkir Lor	0	0	0	0
33.73.02.1006	Tingkir Tengah	0	0	0	0
33.73.02.1007	Kutowinangun Lor	0	0	420	0

Tabel 7.5 : Lanjutan

KODE WILAYAH	KELURAHAN	KOLAM PATIN		KOLAM KARPER	
		LUAS (m ²)	PRODUKSI (Kg)	LUAS (m ²)	PRODUKSI (Kg)
33.73.03	Argomulyo	0	0	0	0
33.73.03.1001	Noborejo	0	0	0	0
33.73.03.1002	Ledok	0	0	0	0
33.73.03.1003	Tegalrejo	0	0	0	0
33.73.03.1004	Kumpulrejo	0	0	0	0
33.73.03.1005	Randuacir	0	0	0	0
33.73.03.1006	Cebongan	0	0	0	0
33.73.04	Sidomukti	0	0	0	0
33.73.04.1001	Kecandran	0	0	0	0
33.73.04.1002	Dukuh	0	0	0	0
33.73.04.1003	Mangunsari	0	0	0	0
33.73.04.1004	Kalicacing	0	0	0	0
Jumlah		0	0	846	510

Sumber : Dinas Pangan dan Pertanian Kota Salatiga

Tabel 7.6 : Banyaknya Petani Air Tawar Per Kelurahan Tahun 2025

KODE WILAYAH	KELURAHAN	KOLAM LELE	KOLAM NILA	KOLAM PATIN	KOLAM KARPER	JML
33.73.01	Sidorejo	276	23	0	7	306
33.73.01.1001	Blotongan	75	2	0	0	77
33.73.01.1002	Sidorejo Lor	15	0	0	0	15
33.73.01.1003	Salatiga	11	18	0	0	29
33.73.01.1004	Bugel	38	0	0	0	38
33.73.01.1005	Kauman Kidul	85	3	0	7	95
33.73.01.1006	Pulutan	52	0	0	0	52
33.73.02	Tingkir	176	60	0	0	236
33.73.02.1001	Kutowinangun Kidul	4	0	0	0	4
33.73.02.1002	Gendongan	3	0	0	0	3
33.73.02.1003	Sidorejo Kidul	60	18	0	0	78
33.73.02.1004	Kalibening	6	2	0	0	8
33.73.02.1005	Tingkir Lor	27	15	0	0	42
33.73.02.1006	Tingkir Tengah	28	20	0	0	48
33.73.02.1007	Kutowinangun Lor	48	5	0	0	53

Sumber : Dinas Pangan dan Pertanian Kota Salatiga

Tabel 7.6 : Lanjutan

KODE WILAYAH	KELURAHAN	KOLAM LELE	KOLAM NILA	KOLAM PATIN	KOLAM KARPER	JML
33.73.03	Argomulyo	214	5	0	0	219
33.73.03.1001	Noborejo	58	0	0	0	58
33.73.03.1002	Ledok	16	2	0	0	18
33.73.03.1003	Tegalrejo	20	0	0	0	20
33.73.03.1004	Kumpulrejo	52	0	0	0	52
33.73.03.1005	Randuacir	49	0	0	0	49
33.73.03.1006	Cebongan	19	3	0	0	22
33.73.04	Sidomukti	133	10	0	0	143
33.73.04.1001	Kecandran	51	0	0	0	51
33.73.04.1002	Dukuh	23	1	0	0	24
33.73.04.1003	Mangunsari	57	9	0	0	66
33.73.04.1004	Kalicacing	2	0	0	0	2
Jumlah		799	98	0	7	904

Sumber : Dinas Pangan dan Pertanian Kota Salatiga

Tabel 7.7 : Luas dan Jumlah Produksi Benih Ikan Air Tawar per Kelurahan Kota Salatiga Tahun 2025

KODE WILAYAH	KELURAHAN	LUAS (m ²)	PRODUKSI (ekor)
33.73.01	Sidorejo	2.941	2.956.500
33.73.01.1001	Blotongan	94	161.000
33.73.01.1002	Sidorejo Lor	63	112.000
33.73.01.1003	Salatiga	20	58.500
33.73.01.1004	Bugel	1.288	1.385.000
33.73.01.1005	Kauman Kidul	1.076	555.000
33.73.01.1006	Pulutan	400	685.000
33.73.02	Tingkir	3.180	17.309.700
33.73.02.1001	Kutowinangun Kidul	0	0
33.73.02.1002	Gendongan	80	620.000
33.73.02.1003	Sidorejo Kidul	2.050	12.027.700
33.73.02.1004	Kalibening	22	0
33.73.02.1005	Tingkir Lor	240	2.230.000
33.73.02.1006	Tingkir Tengah	268	70.000
33.73.02.1007	Kutowinangun Lor	520	2.362.000

Sumber : Dinas Pangan dan Pertanian Kota Salatiga

Tabel 7.7 : Lanjutan

KODE WILAYAH	KELURAHAN	LUAS (m ²)	PRODUKSI (ekor)
33.73.03	Argomulyo	678	331.000
33.73.03.1001	Noborejo	202	57.000
33.73.03.1002	Ledok	46	27.000
33.73.03.1003	Tegalrejo	250	135.000
33.73.03.1004	Kumpulrejo	130	74.000
33.73.03.1005	Randuacir	50	38.000
33.73.03.1006	Cebongan	0	0
33.73.04	Sidomukti	1.754	1.120.700
33.73.04.1001	Kecandran	1.510	773.700
33.73.04.1002	Dukuh	0	0
33.73.04.1003	Mangunsari	244	347.000
33.73.04.1004	Kalicacing	0	0
Jumlah		8.553	21.717.900

Sumber : Dinas Pangan dan Pertanian Kota Salatiga

Tabel 7.8 : Luas Panen dan Produksi Padi, Palawija dan Sayuran Tahun 2025

JENIS KOMODITI	LUAS (Ha)	PRODUKSI (KU)	PRODUKSI PER Ha (KU)
Padi	1.056	66.598	63,07
Padi	1.056	66.598	63,07
Palawija	87,5	18.881	215,78
Jagung	34	2.586	76,06
Ubi Kayu	48	14.590	303,96
Ubi Jalar	5,50	1.705	310
Sayuran	17.8	201.4	11.31
Cabai Besar	2,50	27	10,8
Cabai Keriting	4,50	56	12,44
Cabai Rawit	10,50	116	11,05
Bawang Merah	0,30	2,40	8

Sumber : Dinas Pangan dan Pertanian Kota Salatiga

Tabel 7.9 : Jumlah Tanaman dan Produksi Buah-buahan Tahun 2025

KOMODITAS	TANAMAN YANG MENGHASILKAN (POHON)	PRODUKSI (KU)	PRODUKTIVITAS (KU/POHON)
Apokat	5.630	3.429	0,6091
Anggur	200	73	0,365
Apel	0	0	0
Belimbing	30	10	0,0333
Naga	12	2	0,1667
Duku	3.385	780	0,2304
Durian	5.200	3.258	0,6265
Jambu Air	306	75	0,2451
Jambu Biji	2.075	952	0,4588
Lemon	0	0	0
Jeruk Keprok	850	336	0,3958
Kelengkeng	855	45	0,0526
Mangga	3.022	516	0,1707

Sumber : Dinas Pangan dan Pertanian Kota Salatiga

Tabel 7.9 : Lanjutan

KOMODITAS	TANAMAN YANG MENGHASILKAN (POHON)	PRODUKSI (KU)	PRODUKTIVITAS (KU/POHON)
Manggis	57	17	0,2982
Nanas	400	15	0,0375
Nangka	1.295	1.272	0,9822
Pepaya	9.680	12.307	1,2714
Pisang	49.625	21.746	0,4382
Rambutan	14.345	2.711	0,189
Salak	6.330	7.781	1,2292
Sawo	46	49	1,0652
Sirsak	975	301	0,3087
Sukun	0	0	0
Petai	1.755	445	0,2536
Jengkol	0	0	0

Sumber : Dinas Pangan dan Pertanian Kota Salatiga

Tabel 7.10 : Banyaknya Petani menurut Jenis Pertanian per Kelurahan Tahun 2025

KODE WILAYAH	KELURAHAN	JUMLAH PETANI			
		SAWAH	LADANG	TEGALAN	KEBUN
33.73.01	Sidorejo	585	0	0	0
33.73.01.1001	Blotongan	142	0	0	0
33.73.01.1002	Sidorejo Lor	47	0	0	0
33.73.01.1003	Salatiga	20	0	0	0
33.73.01.1004	Bugel	79	0	0	0
33.73.01.1005	Kauman Kidul	131	0	0	0
33.73.01.1006	Pulutan	166	0	0	0
33.73.02	Tingkir	470	0	0	0
33.73.02.1001	Kutowinangun Kidul	0	0	0	0
33.73.02.1002	Gendongan	0	0	0	0
33.73.02.1003	Sidorejo Kidul	177	0	0	0
33.73.02.1004	Kalibening	69	0	0	0
33.73.02.1005	Tingkir Lor	101	0	0	0
33.73.02.1006	Tingkir Tengah	69	0	0	0

Sumber : Dinas Pangan dan Pertanian Kota Salatiga

Tabel 7.10 : Lanjutan

KODE WILAYAH	KELURAHAN	JUMLAH PETANI			
		SAWAH	LADANG	TEGALAN	KEBUN
33.73.02.1007	Kutowinangun Lor	54	0	0	0
33.73.03	Argomulyo	29	0	776	15
33.73.03.1001	Noborejo	0	0	177	0
33.73.03.1002	Ledok	29	0	0	0
33.73.03.1003	Tegalrejo	0	0	22	0
33.73.03.1004	Kumpulrejo	0	0	314	0
33.73.03.1005	Randuacir	0	0	263	0
33.73.03.1006	Cebongan	0	0	0	15
33.73.04	Sidomukti	123	0	164	16
33.73.04.1001	Kecandran	81	0	90	16
33.73.04.1002	Dukuh	0	0	60	0
33.73.04.1003	Mangunsari	42	0	14	0
33.73.04.1004	Kalicacing	0	0	0	0
Jumlah		1.207	0	940	31

Sumber : Dinas Pangan dan Pertanian Kota Salatiga

Tabel 7.11 : Data Kelompok Tani dan KWT Kota Salatiga Tahun 2025

KODE WILAYAH	KELURAHAN	ANGGOTA KELOMPOK			LUAS LAHAN YG DIKELOLA (Ha)
		LAKI-LAKI	PEREMPUAN	JUMLAH	
33.73.01	Sidorejo	674	166	840	196,34
33.73.01.1001	Blotongan	157	0	157	48,08
33.73.01.1002	Sidorejo Lor	47	0	47	0,04
33.73.01.1003	Salatiga	20	0	20	0,26
33.73.01.1004	Bugel	82	73	155	0,05
33.73.01.1005	Kauman Kidul	202	93	295	68,47
33.73.01.1006	Pulutan	166	0	166	79,44
33.73.02	Tingkir	581	128	709	261,1
33.73.02.1001	Kutowinangun Kidul	30	15	45	0,00
33.73.02.1002	Gendongan	23	13	36	0,00
33.73.02.1003	Sidorejo Kidul	197	70	267	68,97
33.73.02.1004	Kalibening	97	17	114	49,70
33.73.02.1005	Tingkir Lor	101	3	104	79,08
33.73.02.1006	Tingkir Tengah	69	0	69	38,06

Sumber : Dinas Pangan dan Pertanian Kota Salatiga

Tabel 7.11 : Lanjutan

KODE WILAYAH	KELURAHAN	ANGGOTA KELOMPOK			LUAS LAHAN YG DIKELOLA (Ha)
		LAKI-LAKI	PEREMPUAN	JUMLAH	
33.73.02.1007	Kutowinangun Lor	64	10	74	25,29
33.73.03	Argomulyo	933	294	1.227	305,37
33.73.03.1001	Noborejo	304	127	431	41,32
33.73.03.1002	Ledok	47	29	76	14,30
33.73.03.1003	Tegalrejo	22	0	22	11,18
33.73.03.1004	Kumpulrejo	318	32	350	115,66
33.73.03.1005	Randuacir	184	56	240	122,91
33.73.03.1006	Cebongan	58	50	108	0,00
33.73.04	Sidomukti	408	104	512	78,66
33.73.04.1001	Kecandran	214	15	229	38,00
33.73.04.1002	Dukuh	76	20	96	26,24
33.73.04.1003	Mangunsari	88	69	157	14,42
33.73.04.1004	Kalicacing	30	0	30	0,00
Jumlah		2.596	692	3.288	841,47

Sumber : Dinas Pangan dan Pertanian Kota Salatiga

Tabel 7.12 : Data Penyaluran Pupuk Bersubsidi Kota Salatiga Tahun 2025

NO	PUPUK	KETERANGAN (Kg)
1	UREA	177.300
2	NPK	79.300

Sumber : Dinas Pangan dan Pertanian Kota Salatiga

Tabel 7.13 : Data Daging Masuk dan Daging Keluar Kota Salatiga Tahun 2025

NO	KOMODITAS	JUMLAH	
		DAGING MASUK (Kg)	DAGING KELUAR (Kg)
1	Daging Sapi	210.936	65.692

Sumber : Dinas Pangan dan Pertanian Kota Salatiga

Tabel 7.14 : Data Kelas Kelompok Pokdakan Kota Salatiga Tahun 2025

KODE WILAYAH	KECAMATAN	KELAS KELOMPOK PEMBUDIDAYA IKAN		
		PEMULA	MADYA	UTAMA
33.73.01	Sidorejo	27	4	0
33.73.02	Tingkir	12	3	0
33.73.03	Argomulyo	16	2	0
33.73.04	Sidomukti	12	2	0
Jumlah		67	11	0

Sumber : Dinas Pangan dan Pertanian Kota Salatiga

Tabel 7.15 : Data Kelas Kelompok Poklachsar Kota Salatiga Tahun 2025

KODE WILAYAH	KECAMATAN	KELAS KELOMPOK PENGOLAHAN DAN PEMASARAN HASIL IKAN		
		PEMULA	MADYA	UTAMA
33.73.01	Sidorejo	2	0	0
33.73.02	Tingkir	6	2	0
33.73.03	Argomulyo	1	0	0
33.73.04	Sidomukti	3	1	0
Jumlah		12	3	0

Sumber : Dinas Pangan dan Pertanian Kota Salatiga

Tabel 7.16 : Jumlah Cadangan Pangan Masyarakat Tingkat Kota Salatiga sesuai dengan Kondisi Rawan Pangannya

NO	KELURAHAN	PENGELOLA CADANGAN PANGAN	JUMLAH (TON GKG)
1.	Kumpulrejo	Mudo Tani Lestari	4.425,00
2.	Kumpulrejo	Jati Makmur	3.100,00
3.	Kumpulrejo	Ngudi Makmur Belon	2.000,00
4.	Kumpulrejo	Ngudi Makmur	2.005,00
5.	Kumpulrejo	Margo Dadi	3.100,00
6.	Kumpulrejo	Margo Raharjo V	4.425,00
7.	Kumpulrejo	Bendo Arum	2.500,00
8.	Randuacir	Ngudi Luhur IV	4.425,00

Sumber: Dinas Pangan dan Pertanian Kota Salatiga

Tabel 7.16 : Lanjutan

NO	KELURAHAN	PENGELOLA CADANGAN PANGAN	JUMLAH (TON GKG)
9.	Randuacir	Ngudi Luhur V	3.100,00
10.	Randuacir	Sumber Rejeki Abadi	3.100,00
11.	Randuacir	Salam Tani Makmur	2.000,00
12.	Randuacir	Ngudi Rahayu	2.005,00
13.	Randuacir	Ngudi Luhur III	4.425,00
14.	Randuacir	Ngudi Luhur II	2.500,00
15.	Noborejo	KWT Ngudi Rahayu	5.877,50
16.	Noborejo	KWT Margi Makmur	5.877,50
17.	Noborejo	KWT Cempaka	5.887,50
18.	Noborejo	KWT Dahlian	5.887,50
19.	Ledok	KWT Krisan	3.100,00
20.	Cebongan	Sumber Makmur	2.066,00
21.	Kecandran	Mekar Jaya	2.005,00
22.	Mangunsari	Gotong Royong II	2.005,00
23.	Dukuh	Sumber Rejeki	2.500,00
24.	Kauman Kidul	Ringin Agung	2.005,00

Sumber: Dinas Pangan dan Pertanian Kota Salatiga

Tabel 7.16 : Lanjutan

NO	KELURAHAN	PENGELOLA CADANGAN PANGAN	JUMLAH (TON GKG)
25.	Bugel	Ngudi Rejeki I	2.005,00
26.	Pulutan	Makmur II	2.005,00
27.	Pulutan	Sido Umbul II	2.005,00
28.	Blotongan	Al Barokah	3.100,00
29.	Blotongan	Putri Anggur	2.500,00

Sumber: Dinas Pangan dan Pertanian Kota Salatiga

Tabel 7.17 : Kelompok Pekarangan Pangan Lestari (P2L) Kota Salatiga Tahun 2025

NO	LOKASI	JUMLAH KELOMPOK	KETERANGAN (NAMA KELOMPOK)
1.	Tegalrejo	1	Poktan Sido Lancar
2.	Kutowinangun Kidul	1	Poktan Nenggolo
3.	Kauman Kidul	2	Poktan Sumber Rejeki
4.	Tingkir Lor	1	Poktan Joko Tingkir 1
5.	Tingkir Tengah	1	Poktan Sumber Agung
6.	Dukuh	1	Poktan Kerto Raharjo

Sumber : Dinas Pangan dan Pertanian Kota Salatiga

Tabel 7.17 : Lanjutan

NO	LOKASI	JUMLAH KELOMPOK	KETERANGAN (NAMA KELOMPOK)
7.	Blotongan	2	KWT Putri Anggur
8.	Pulutan	1	Poktan Sido Makmur
9.	Sidorejo Lor	1	Poktan Tunas Mekar

Sumber : Dinas Pangan dan Pertanian Kota Salatiga

Tabel 7.18 : Kelompok Pengguna Layanan Penghasil Pangan Segar Asal Tumbuhan (PSAT) Kota Salatiga Tahun 2025

NO	LOKASI/ALAMAT PSAT	JUMLAH PSAT	KETERANGAN KOMODITAS PSAT
1.	Poktan Tunas Mekar	3	Beras GH Cap Matahari
			Beras C4 Cap Matahari
			Beras Stroberi Cap Matahari

Sumber : Dinas Pangan dan Pertanian Kota Salatiga

Tabel 7.19 : Data Pengembangan Industri Pangan Lokal Kota Salatiga Tahun 2025

NO	LOKASI	JUMLAH APPL	KETERANGAN
1	Kecandran, Kecamatan Sidomukti	1	APPL MAPAN

Sumber : Dinas Pangan dan Pertanian Kota Salatiga



BAB VIII

INDUSTRI, KOPERASI, & PERDAGANGAN

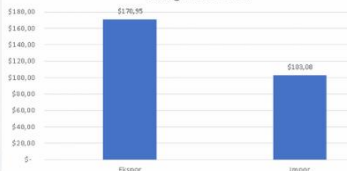
DATA STATISTIK SEKTORAL KOTA SALATIGA TAHUN 2025



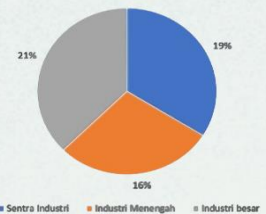
Jumlah Unit Sentra Industri di Kota Salatiga pada Tahun 2025 tercatat 19 unit. Industri Menengah sebanyak 16 buah dan Industri Besar sebanyak 21 buah. Banyaknya koperasi yang aktif di Kota Salatiga sejumlah 122 dan koperasi tidak aktif 55 dengan jumlah anggota 20.836 orang

Ekspor & impor 2025

Rekapitulasi Realisasi Ekspor dan Impor (dalam US\$) Kota Salatiga Tahun 2025



BANYAKNYA INDUSTRI TAHUN 2025



JUMLAH PASAR dan PEDAGANG

RUKO
Tersedia: 168
Terisi: 136

KIOS
Tersedia: 1217
Terisi: 899

LOS
Tersedia: 5167
Terisi: 027



BAB VIII**INDUSTRI, KOPERASI DAN PERDAGANGAN**

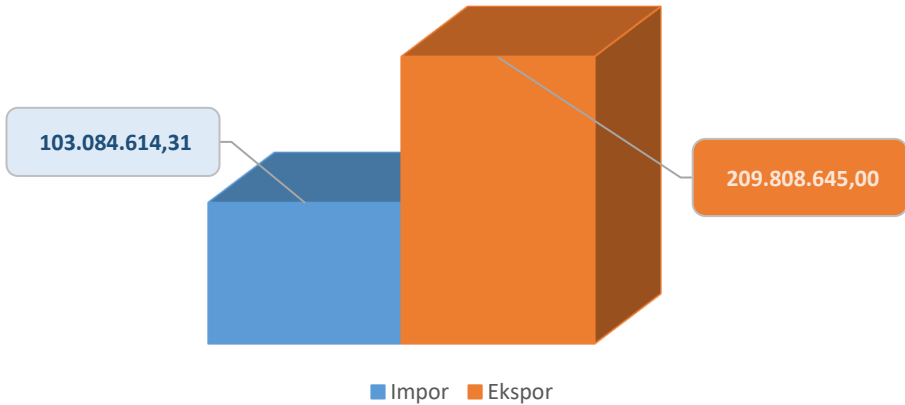
Berdasarkan Perpres Nomor 18 Tahun 2020 tentang Rencana Pembangunan Jangka Menengah Nasional (RPJMN) 2020 - 2025, arah kebijakan dalam rangka peningkatan nilai tambah ekonomi antara lain melalui penguatan kewirausahaan, UMKM dan Koperasi. Peningkatan nilai tambah, lapangan kerja, investasi di sektor riil dan industrialisasi serta penguatan pilar pertumbuhan dan daya saing.

Selaras dengan tujuan Rencana Pembangunan Jangka Menengah Nasional (RPJMN) 2020 - 2025, Kota Salatiga juga memiliki sasaran yang tertuang dalam Rencana Pembangunan Daerah (RPD) 2023 - 2026 diantaranya yaitu :

- a. Meningkatnya jumlah UKM.
- b. Meningkatkan pertumbuhan IKM baik secara kualitas maupun kuantitas.
- c. Meningkatnya produktivitas tenaga kerja.
- d. Meningkatkan kinerja perdagangan.
- e. Meningkatnya capaian realisasi PMA dan PMD.
- f. Meningkatnya penyerapan tenaga kerja di pasar tenaga kerja.
- g. Meningkatnya kualitas pemberi kerja dalam pasar tenaga kerja.

Jumlah Unit Sentra Industri di Kota Salatiga pada Tahun 2025 tercatat 19 unit. Industri Menengah sebanyak 16 buah dan Industri Besar sebanyak 21 buah. Banyaknya koperasi yang aktif di Kota Salatiga sejumlah 122 dan koperasi tidak aktif 55 dengan jumlah anggota 20.836 orang.

**Rekapitulasi Realisasi Ekspor dan Impor
(dalam US\$) Kota Salatiga Tahun 2025**



Gambar 8.1 Perbandingan Ekspor dan Impor di Kota Salatiga Tahun 2025

Tabel 8.1 : Banyaknya Unit Usaha Industri per Kelurahan Kota Salatiga Tahun 2021 – Tahun 2025

KODE WILAYAH	KELURAHAN	TAHUN				
		2021	2022	2023	2024	2025
33.73.01	Sidorejo	430	430	430	437	438
33.73.01.1001	Blotongan	86	86	86	86	89
33.73.01.1002	Sidorejo Lor	73	73	73	74	74
33.73.01.1003	Salatiga	90	90	90	94	94
33.73.01.1004	Bugel	42	42	42	43	43
33.73.01.1005	Kauman Kidul	90	90	90	91	90
33.73.01.1006	Pulutan	49	49	49	49	48
33.73.02	Tingkir	700	700	700	700	703
33.73.02.1001	Kutowinangun Kidul	138	138	138	138	138
33.73.02.1002	Gendongan	45	45	45	45	48
33.73.02.1003	Sidorejo Kidul	128	128	128	128	128
33.73.02.1004	Kalibening	57	57	57	57	57
33.73.02.1005	Tingkir Lor	81	81	81	81	79
33.73.02.1006	Tingkir Tengah	64	64	64	64	64
33.73.02.1007	Kutowinangun Lor	187	187	187	187	189
33.73.03	Argomulyo	247	247	247	247	266
33.73.03.1001	Noborejo	81	81	81	81	89
33.73.03.1002	Ledok	68	68	68	68	69
33.73.03.1003	Tegalrejo	22	22	22	22	23
33.73.03.1004	Kumpulrejo	35	35	35	35	36
33.73.03.1005	Randuacir	18	18	18	18	23
33.73.03.1006	Cebongan	23	23	23	23	26
33.73.04	Sidomukti	234	234	234	234	241
33.73.04.1001	Kecandran	52	52	52	52	53
33.73.04.1002	Dukuh	48	48	48	48	51
33.73.04.1003	Mangunsari	107	107	107	107	110
33.73.04.1004	Kalicacing	27	27	27	27	27
Jumlah		1.611	1.611	1.611	1.618	1.648

Sumber : Dinas Perindustrian dan Tenaga Kerja Kota Salatiga

Tabel 8.2 : Banyaknya Investasi Industri per Kelurahan Kota Salatiga (jutaan rupiah) Tahun 2021 – Tahun 2025

KODE WILAYAH	KELURAHAN	TAHUN				
		2021	2022	2023	2024	2025
33.73.01	Sidorejo	34.078	34.079	34.078	34.113	64.695
33.73.01.1001	Blotongan	1.576	1.576	1.576	1.576	14.369
33.73.01.1002	Sidorejo Lor	860	860	860	865	1.712
33.73.01.1003	Salatiga	28.841	28.841	28.841	28.861	30.577
33.73.01.1004	Bugel	366	366	366	371	10.880
33.73.01.1005	Kauman Kidul	2.160	2.161	2.160	2.165	6.825
33.73.01.1006	Pulutan	275	275	275	275	332
33.73.02	Tingkir	29.237	29.241	29.237	29.237	515.377
33.73.02.1001	Kutowinangun Kidul	1.647	1.647	1.647	1.647	3.206
33.73.02.1002	Gendongan	1.275	1.275	1.275	1.275	6.628
33.73.02.1003	Sidorejo Kidul	3.253	3.254	3.253	3.253	603
33.73.02.1004	Kalibening	251	251	251	251	380
33.73.02.1005	Tingkir Lor	1.642	1.643	1.642	1.642	596
33.73.02.1006	Tingkir Tengah	3.637	3.638	3.637	3.637	17.250
33.73.02.1007	Kutowinangun Lor	17.532	17.533	17.532	17.532	486.714
33.73.03	Argomulyo	18.829	18.830	18.829	18.829	3.068.033
33.73.03.1001	Noborejo	13.133	13.133	13.133	13.133	758.146
33.73.03.1002	Ledok	2.338	2.338	2.338	2.338	212.056
33.73.03.1003	Tegalrejo	412	412	412	412	534
33.73.03.1004	Kumpulrejo	1.083	1.090	1.090	1.090	1.388
33.73.03.1005	Randuacir	793	793	793	793	1.557.332
33.73.03.1006	Cebongan	1.070	1.064	1.063	1.063	538.577
33.73.04	Sidomukti	9.712	9.713	9.712	9.712	1.862.635
33.73.04.1001	Kecandran	1.151	1.151	1.151	1.151	405
33.73.04.1002	Dukuh	6.876	6.876	6.876	6.876	12.914
33.73.04.1003	Mangunsari	1.454	1.454	1.454	1.454	1.849.121
33.73.04.1004	Kalicacing	231	232	231	231	195
Jumlah		91.856	91.863	91.856	91.891	5.510.740

Sumber : Dinas Perindustrian dan Tenaga Kerja Kota Salatiga

Tabel 8.3 : Banyaknya Nilai Produksi Industri per Kelurahan Kota Salatiga (jutaan rupiah) Tahun 2021 – Tahun 2025

KODE WILAYAH	KELURAHAN	TAHUN				
		2021	2022	2023	2024	2025
33.73.01	Sidorejo	129.378	129.380	129.378	129.448	35.921
33.73.01.1001	Blotongan	22.317	22.317	22.317	22.317	3.212
33.73.01.1002	Sidorejo Lor	36.583	36.584	36.583	36.593	8.659
33.73.01.1003	Salatiga	25.823	25.824	25.823	25.863	10.090
33.73.01.1004	Bugel	19.073	19.073	19.073	19.083	6.923
33.73.01.1005	Kauman Kidul	22.235	22.235	22.235	22.245	5.891
33.73.01.1006	Pulutan	3.347	3.347	3.347	3.347	1.146
33.73.02	Tingkir	3.533.728	2.391.740	436.979	436.979	575.318
33.73.02.1001	Kutowinangun Kidul	36.963	36.964	36.963	36.963	22.827
33.73.02.1002	Gendongan	6.471	6.471	6.470	6.470	10.073
33.73.02.1003	Sidorejo Kidul	18.505	18.505	18.505	18.505	2.007
33.73.02.1004	Kalibening	8.355	8.355	8.355	8.355	5.737
33.73.02.1005	Tingkir Lor	22.604	22.604	22.604	22.604	5.267
33.73.02.1006	Tingkir Tengah	2.171.953	2.171.953	217.195	217.195	17.585
33.73.02.1007	Kutowinangun Lor	1.268.877	126.888	126.887	126.887	511.822
33.73.03	Argomulyo	361.790	361.792	360.790	360.790	619.580
33.73.03.1001	Noborejo	314.346	314.347	313.346	313.346	344.657
33.73.03.1002	Ledok	5.678	5.679	5.678	5.678	161.413
33.73.03.1003	Tegalrejo	5.367	5.367	5.367	5.367	2.378
33.73.03.1004	Kumpulrejo	6.680	6.680	6.680	6.680	919
33.73.03.1005	Randuacir	27.180	27.180	27.180	27.180	42.340
33.73.03.1006	Cebongan	2.539	2.539	2.539	2.539	67.873
33.73.04	Sidomukti	164.579	164.583	164.579	164.579	475.245
33.73.04.1001	Kecandran	8.975	8.976	8.975	8.975	2.594
33.73.04.1002	Dukuh	131.829	131.830	131.829	131.829	4.193
33.73.04.1003	Mangunsari	16.344	16.345	16.344	16.344	464.927
33.73.04.1004	Kalicacing	7.431	7.432	7.431	7.431	3.531
Jumlah		4.189.475	3.047.495	1.091.726	1.091.796	1,706,064

Sumber : Dinas Perindustrian dan Tenaga Kerja Kota Salatiga

Tabel 8.4 : Banyaknya Perusahaan Industri Kecil Menengah, Tenaga Kerja dan Investasi menurut Kelurahan Kota Salatiga Tahun 2025

KODE WILAYAH	KELURAHAN	JUMLAH USAHA	TENAGA KERJA	INVESTASI (JUTAAN RUPIAH)
33.73.01	Sidorejo	438	1.111	64.695
33.73.01.1001	Blotongan	89	496	14.369
33.73.01.1002	Sidorejo Lor	74	149	1.712
33.73.01.1003	Salatiga	94	148	30.577
33.73.01.1004	Bugel	43	100	10.88
33.73.01.1005	Kauman Kidul	90	171	6.825
33.73.01.1006	Pulutan	48	47	332
33.73.02	Tingkir	703	3.519	515.377
33.73.02.1001	Kutowinangun Kidul	138	272	3.206
33.73.02.1002	Gendongan	48	173	6.628
33.73.02.1003	Sidorejo Kidul	128	177	603
33.73.02.1004	Kalibening	57	99	380
33.73.02.1005	Tingkir Lor	79	156	596
33.73.02.1006	Tingkir Tengah	64	242	17.250
33.73.02.1007	Kutowinangun Lor	189	2.400	486.714
33.73.03	Argomulyo	266	24.537	3.068.033
33.73.03.1001	Noborejo	89	1.776	758.146
33.73.03.1002	Ledok	69	2.399	212.056
33.73.03.1003	Tegalrejo	23	46	534
33.73.03.1004	Kumpulrejo	36	58	1.388
33.73.03.1005	Randuacir	23	18.526	1.557.332
33.73.03.1006	Cebongan	26	1.732	538.577
33.73.04	Sidomukti	241	1.913	1.862.635
33.73.04.1001	Kecandran	53	61	405
33.73.04.1002	Dukuh	51	101	12.914
33.73.04.1003	Mangunsari	110	1.720	1.849.121
33.73.04.1004	Kalicacing	27	49	195
Jumlah		1.648	31.098	5.510.740

Sumber : Dinas Perindustrian dan Tenaga Kerja Kota Salatiga

Tabel 8.5 : Banyaknya Sentra Industri di Kota Salatiga Tahun 2025

NO	JENIS INDUSTRI	JUMLAH
1	Konveksi	2
2	Makanan ringan	1
3	Tahu	2
4	Keranjang Pindang	1
5	Penjahit	1
6	Keranjang buah bambu	1
7	Tempe	1
8	Bong pay	1
9	Karak	2
10	Meubel	1
11	Rambak	1
12	Keripik Tempe	1
13	Pengolahan Singkong	1
14	Olahan Susu	2
15	Kerai	1
Jumlah		19

Sumber : Dinas Perindustrian dan Tenaga Kerja Kota Salatiga

Tabel 8.6 : Banyaknya Industri Menengah Kota Salatiga Tahun 2025

NO	KODE	KECAMATAN/KELURAHAN	JUMLAH
I	33.73.01	Sidorejo	4
1	33.73.01.1001	Blotongan	1
2	33.73.01.1002	Sidorejo Lor	0
3	33.73.01.1003	Salatiga	0
4	33.73.01.1004	Bugel	2
5	33.73.01.1005	Kauman Kidul	0
6	33.73.01.1006	Pulutan	1
II	33.73.02	Tingkir	2
1	33.73.02.1001	Kutowinangun Kidul	0
2	33.73.02.1002	Gendongan	0
3	33.73.02.1003	Sidorejo Kidul	1
4	33.73.02.1004	Kalibening	0
5	33.73.02.1005	Tingkir Lor	0
6	33.73.02.1006	Tingkir Tengah	0
7	33.73.02.1007	Kutowinangun Lor	1
III	33.73.03	Argomulyo	6
1	33.73.03.1001	Noborejo	2
2	33.73.03.1002	Ledok	2
3	33.73.03.1003	Tegalrejo	0
4	33.73.03.1004	Kumpulrejo	1
5	33.73.03.1005	Randuacir	1
6	33.73.03.1006	Cebongan	0
IV	33.73.04	Sidomukti	4
1	33.73.04.1001	Kecandran	1
2	33.73.04.1002	Dukuh	0
3	33.73.04.1003	Mangunsari	2
4	33.73.04.1004	Kalicacing	1
Jumlah			16

Sumber : Dinas Perindustrian dan Tenaga Kerja Kota Salatiga

Tabel 8.7 : Banyaknya Industri Besar Kota Salatiga Tahun 2025

NO	KODE WILAYAH	KECAMATAN/KELURAHAN	JUMLAH
I	33.73.01	Sidorejo	1
1	33.73.01.1001	Blotongan	1
2	33.73.01.1002	Sidorejo Lor	0
3	33.73.01.1003	Salatiga	0
4	33.73.01.1004	Bugel	0
5	33.73.01.1005	Kauman Kidul	0
6	33.73.01.1006	Pulutan	0
II	33.73.02	Tingkir	4
1	33.73.02.1001	Kutowinangun Kidul	0
2	33.73.02.1002	Gendongan	0
3	33.73.02.1003	Sidorejo Kidul	0
4	33.73.02.1004	Kalibening	0
5	33.73.02.1005	Tingkir Lor	0
6	33.73.02.1006	Tingkir Tengah	1
7	33.73.02.1007	Kutowinangun Lor	3
III	33.73.03	Argomulyo	14
1	33.73.03.1001	Noborejo	6
2	33.73.03.1002	Ledok	1
3	33.73.03.1003	Tegalrejo	0
4	33.73.03.1004	Kumpulrejo	0
5	33.73.03.1005	Randuacir	2
6	33.73.03.1006	Cebongan	5
IV	33.73.04	Sidomukti	2
1	33.73.04.1001	Kecandran	0
2	33.73.04.1002	Dukuh	1
3	33.73.04.1003	Mangunsari	1
4	33.73.04.1004	Kalicacing	0
Jumlah			21

Sumber : Dinas Perindustrian dan Tenaga Kerja Kota Salatiga

Tabel 8.8 : Banyaknya Koperasi dan Anggota Koperasi menurut Jenis Koperasi Tahun 2025

NO	JENIS KOPERASI	JUMLAH KOPERASI			JUMLAH ANGGOTA		
		AKTIF	TIDAK AKTIF	JML	LAKI-LAKI	PEREMPUAN	JML
1	Koperasi Karyawan	12	4	16	1.097	1.354	2.451
2	Koperasi Simpan Pinjam	7	10	17	1.969	2.174	4.143
3	Koperasi Pedagang Pasar	0	3	3	0	0	0
4	Koperasi Kepolisian	1	0	1	500	62	562
5	Koperasi Wanita	4	1	5	0	133	133
6	Kopinkra	0	0	0	0	0	0
7	Koperasi Pedagang Kaki Lima	1	0	1	248	642	890
8	Koperasi Mahasiswa	1	0	1	5	25	30
9	Koperasi Pondok Pesantren	6	0	6	2.495	2.131	4.626
10	Koperasi Pegawai Negeri (KPRI)	22	4	26	1.515	1.874	3.389
11	Koperasi Angkatan Darat	5	0	5	1.399	70	1.469
12	Koperasi Veteran	1	0	1	90	7	97
13	Koperasi Tahu Tempe (Kopti)	1	0	1	156	127	283
14	Koperasi Unit Desa (KUD)	1	0	1	130	100	230
15	Koperasi Sekunder	0	0	0	0	0	0
16	Koperasi Angkutan Darat	0	0	0	0	0	0
17	Koperasi Lainnya	41	14	55	230	154	384
18	Koperasi Serba Usaha (KSU)	18	19	37	921	1.173	2.094
19	Koperasi Peternakan	0	0	0	0	0	0
20	Koperasi Simpan Pinjam Pola Syariah (KSPPS)	1	0	1	33	22	55
Jumlah		122	55	177	10.788	10.048	20.836

Sumber : Dinas Koperasi dan UKM Kota Salatiga

Tabel 8.9 : Banyaknya Modal Koperasi menurut Jenis Koperasi Tahun 2025

NO	JENIS KOPERASI	MODAL SENDIRI (Ribu Rp)	MODAL LUAR (Ribu Rp)	JUMLAH (Ribu Rp)
1	Koperasi Karyawan	13.396.728.592	5.844.587.066	19.241.315.658
2	Koperasi Simpan Pinjam	5.256.602.023	19.642.433.138	24.899.035.161
3	Koperasi Pedagang Pasar	0	0	0
4	Koperasi Kepolisian	8.773.501.862	789.641.564	9.563.143.426
5	Koperasi Wanita	76.647.557	387.526.728	464.174.285
6	Kop. Pedagang Kaki Lima (PKL)	342.876.291	1.174.593.263	1.517.469.554
7	Koperasi Mahasiswa	102.383.715	40.873.873	143.257.588
8	Koperasi Pondok Pesantren	1.259.587.604	6.562.721.615	7.822.309.219
9	Koperasi Pegawai Negeri (KPRI)	42.003.802.130	28.966.395.290	70.970.197.420
10	Koperasi Angkatan Darat	12.877.350.864	1.818.051.124	14.695.401.988
11	Koperasi Veteran	69.135.683	180.595.973	249.731.656
12	Koperasi Tahu Tempe (Kopti)	1.138.573.930	4.877.807.686	6.016.381.616
13	Koperasi Unit Desa (KUD)	1.970.377.404	1.123.113.807	3.093.491.211
14	Koperasi Angkutan Darat	0	0	0
15	Koperasi Lainnya	989.404.137	654.993.082	1.644.397.219
16	Koperasi Serba Usaha (KSU)	3.326.570.117	10.719.419.738	14.045.989.855
17	Koperasi Simpan Pinjam Pola Syariah (KSPPS)	633.362.342	1.171.896.053	1.805.258.395
Jumlah		92.216.904.251	83.954.650.000	176.171.554.251

Sumber : Dinas Koperasi Usaha Kecil dan Menengah Kota Salatiga

Tabel 8.10 : Banyaknya Modal Assets, Volume Usaha dan SHU Koperasi menurut Jenis Koperasi Tahun 2025

NO	JENIS KOPERASI	ASSET (Ribu Rp)	VOLUME USAHA LUAR (Ribu Rp)	SHU (Ribu Rp)
1	Koperasi Karyawan	19.241.315.658	20.556.792.550	1.950.291.006
2	Koperasi Simpan Pinjam	24.899.035.161	15.046.586.868	359.916.769
3	Koperasi Pedagang Pasar	0	0	0
4	Koperasi Kepolisian	9.563.143.426	7.428.367.608	503.384.429
5	Koperasi Wanita	464.174.285	985.738.000	62.804.268
6	Kop. Pedagang Kaki Lima (PKL)	1.517.469.554	4.500.998.150	28.876.454
7	Koperasi Mahasiswa	143.257.588	20.929.243	17.879.094
8	Koperasi Pondok Pesantren	7.822.309.219	12.308.313.003	160.512.816
9	Koperasi Pegawai Negeri (KPRI)	70.970.197.420	64.656.990.522	3.413.401.191
10	Koperasi Angkatan Darat	14.695.401.988	14.853.809.517	945.390.006
11	Koperasi Veteran	249.731.656	1.042.262	-493.738
12	Koperasi Tahu Tempe (Kopti)	6.016.381.616	921.690.269	2.551.817
13	Koperasi Unit Desa (KUD)	3.093.491.211	372.970.562	13.836.670
14	Koperasi Angkutan Darat	0	0	0
15	Koperasi Lainnya	1.644.397.219	2.662.989.813	99.483.021
16	Koperasi Serba Usaha (KSU)	14.045.989.855	16.063.974.856	541.172.287
17	Koperasi Simpan Pinjam Pola Syariah (KSPPS)	1.805.258.395	1.900.027.028	47.146.082
Jumlah		176.171.554.251	162.281.220.251	8.146.645.910

Sumber : Dinas Koperasi Usaha Kecil dan Menengah Kota Salatiga

Tabel 8.11 : Jumlah Pedagang dan Luasan Pasar Kota Salatiga Tahun 2025

NO	NAMA PASAR	JUMLAH			JUMLAH PEDAGANG			LUASAN
		RUKO	KIOS	LOS	RUKO	KIOS	LOS	
1	Pasar Raya I	69	240	2.150	60	220	851	4.190
2	Pasar Raya II	27	355	1.060	27	248	528	3.134
3	Pasar Blauran I	20	110	668	20	110	0	3.336
4	Pasar Blauran II	0	8	119	0	8	119	595
5	Eks Hasil	0	4	72	0	2	72	0
6	Pasar Sayangan	0	12	27	0	5	27	715
7	Pasar Shopping	42	203	590	19	105	128	0
8	Pasar Jetis	0	6	0	0	6	0	0
9	Pasar Rejosari	10	119	112	10	84	108	0
10	Pasar Banyuputih	0	51	14	0	45	14	3.535
11	Pasar Andong	0	21	160	0	19	160	880
12	Pasar Tamansari	0	0	0	0	0	0	0
13	Pasar Ayam	0	19	135	0	10	20	1.000
14	Cengek	0	31	0	0	31	0	1.300
15	Pasar Ayam Potong	0	0	0	0	0	0	0
16	Pasar Krenceng	0	38	60	0	6	0	0
Jumlah		168	1.217	5.167	136	899	2.027	18.685

Sumber : Dinas Perdagangan Kota Salatiga

Tabel 8.12 : Banyaknya Pedagang Kaki Lima Kota Salatiga Tahun 2025

NO	LOKASI PKL	JUMLAH PKL	TANDA DAFTAR USAHA (TDU)			KETERANGAN
			TDU BERLAKU	TDU TIDAK BERLAKU	JML	
1	Kantong samsat (Shift Pagi)	4	0	4	4	Gerbang Samsat -JL Kampung Jangkungan
2	Kantong Samsat (Shift Siang)	6	0	6	6	Gerbang Samsat -JL Kampung Jangkungan
3	Kantong Samsat (Shift Malam)	5	0	5	5	Gerbang Samsat -JL Kampung Jangkungan
4	Kantong Merbabu (Shift Pagi)	4	0	4	4	Belakang Gedung Pakuwon - Gang Gereja
5	Kantong Merbabu (Shift Malam)	3	0	3	3	Belakang Gedung Pakuwon - Gang Gereja
6	Kantong Adi Sucipto (Shift Malam)	5	0	5	5	Area Parkir Shelter Kridanggo
7	Kantong Margosari (Shift Pagi)	3	0	3	3	Pertigaan Jalan Kartini- Barat SD N 03 Salatiga
8	Kantong Margosari (Shift Siang)	4	0	4	4	Pertigaan Jalan Kartini- Barat SD N 03 Salatiga
9	Kantong Margosari (Shift Malam)	5	0	5	5	Pertigaan Jalan Kartini- Barat SD N 03 Salatiga
10	Kantong Kemiri Raya (Shift Malam)	10	0	10	10	Depan kios JL Kemiri SMA 1

Sumber : Dinas Perdagangan Kota Salatiga

Tabel 8.12 : Lanjutan

NO	LOKASI PKL	JUMLAH PKL	TANDA DAFTAR USAHA (TDU)			KETERANGAN
			TDU BERLAKU	TDU TIDAK BERLAKU	JML	
11	Kantong Tangsi Bambu (Shift Malam)	11	0	11	11	Pertigaan JL Nanggulan-Pertigaan JL Senjoyo
12	Kantong DKT (Shift Malam)	3	0	3	3	JL Muwardi (IPHI)- Pertigaan JL Nanggulan
13	Kantong IPHI (Shift Pagi)	12	0	12	12	Pertigaan Blauran-IPHI-Butuh
14	Kantong IPHI (Shift Malam)	4	0	4	4	Pertigaan Blauran-IPHI-Butuh
15	Kantong SMPN 1 (Shift Pagi)	16	0	16	16	Pertigaan JL Kartini-Gerbang Timur SMPN 2
16	Kantong SMPN 1 (Shift Siang)	6	0	6	6	Pertigaan JL Kartini-Gerbang Timur SMPN 2
17	Kantong SMPN 1 (Shift Malam)	6	0	6	6	Pertigaan JL Kartini-Gerbang Timur SMP 2
18	Kantong Tamansari (Shift Malam)	11	0	11	11	Pertigaan Tamansari-JL Jend. sudirman
19	Kantong Shopping Center (Shift Malam)	14	0	14	14	Pertigaan Shopping Center-JL Jend. Sudirman
20	Kantong Molina (Shift Malam)	21	0	21	21	Toko Mas Gajah-Pertigaan JL. Ahmad Yani

Sumber : Dinas Perdagangan Kota Salatiga

Tabel 8.12 : Lanjutan

NO	LOKASI PKL	JUMLAH PKL	TANDA DAFTAR USAHA (TDU)			KETERANGAN
			TDU BERLAKU	TDU TIDAK BERLAKU	JML	
21	Kantong Gendongan (Shift Malam)	3	0	3	3	Perempatan JL Senjoyo-Pertigaan Mrican
22	Kantong Senjoyo (Shift Malam)	3	0	3	3	JL. Senjoyo
23	Kantong Benoyo (Shift Pagi)	5	0	5	5	JL. Buk Suling-Pertigaan JL. Pramuka
24	Kantong Benoyo (Shift Siang)	2	0	2	2	JL. Buk Suling-Pertigaan JL. Pramuka
25	Kantong Benoyo (Shift Malam)	0	0	0	0	JL. Buk Suling-Pertigaan JL. Pramuka
26	Kantong Kalitaman (Shift Pagi)	1	0	1	1	Area Pemandian JL. Kalitaman
27	Kantong Kalitaman (Shift Siang)	2	0	2	2	Area Pemandian JL. Kalitaman
28	Kantong Veteran (Shift Malam)	4	0	4	4	JL. Veteran
29	Kantong Tingkir-Suruh (Shift Malam)	7	0	7	7	JL. Tingkir - Suruh
30	Shelter Margosari (Shift Pagi)	3	0	3	3	Barat SDN Salatiga 03

Sumber : Dinas Perdagangan Kota Salatiga

Tabel : Lanjutan
8.12

NO	LOKASI PKL	JUMLAH PKL	TANDA DAFTAR USAHA (TDU)			KETERANGAN
			TDU BERLAKU	TDU TIDAK BERLAKU	JML	
31	Shelter Margosari (Shift Siang)	2	0	2	2	Barat SDN Salatiga 03
32	Shelter Margosari (Shift Malam)	2	0	2	2	Barat SDN Salatiga 03
33	Shelter Pancasila (Shift Pagi)	6	0	6	6	
34	Shelter Pancasila (Shift Siang)	11	0	11	11	
35	Shelter Pancasila (Shift Malam)	16	0	16	16	
36	Shelter Kridanggo	20	20	0	20	Lantai 1
37	Shelter Kridanggo	4	4	0	4	lantai 2
38	Shelter Margosari	12	12	0	12	(12 Kios)
JUMLAH		256	36	220	256	

Sumber : Dinas Perdagangan Kota Salatiga

Tabel 8.13 : Rekapitulasi Realisasi Ekspor Perusahaan di Salatiga Tahun 2025

NO	PERUSAHAAN EKSPORTIR	JUMLAH (USD \$)
1	PT. Formulatrix Indonesia	533.781,53
2	PT. Promanufacture Indonesia	3.780.026,85
3	PT. Kievit Indonesia	73.886.556,00
4	PT. Selektani Induk Usaha	591,41
5	PT. TIMATEX	0,00
6	PT. Waleta Asia Jaya	4.060.805,48
7	PT. Selalu Cinta Indonesia	83.163.119,85
8	PT. Matahari Gemilang Indonesia	833.535,24
9	PT. Unza Vitalis	4.693.016,48
	Jumlah	170.951.432,84

Sumber : Dinas Perdagangan Kota Salatiga

Tabel 8.14 : Rekapitulasi Realisasi Impor Perusahaan di Salatiga Tahun 2025

NO	PERUSAHAAN IMPORTIR (USD \$)	JUMLAH
1	PT. Formulatrix Indonesia	100.496,03
2	PT. Promanufacture Indonesia	7.337.865,98
3	PT. Kievit Indonesia	77.629.186,23
4	PT. Selektani Induk Usaha	0,89
6	PT. TIMATEX	0,00
7	PT. Selalu Cinta Indonesia	17.728.263,68
8	PT. Matahari Gemilang Indonesia	288.801,50
9	PT. Waleta Asia Jaya	0,00
	Jumlah	103.084.614,31

Sumber : Dinas Perdagangan Kota Salatiga

Tabel 8.15 : Hasil Penerimaan Dinas Perdagangan Kota Salatiga Tahun 2021 – Tahun 2025

NO	JENIS PENERIMAAN	RETRIBUSI PASAR				
		2021	2022	2023	2024	2025
1	Retribusi Pelataran	0	0	0	1.453.914.300	1.864.251.650
2	Retribusi Los	749.177.920	748.156.450	896.056.857	727.343.232	759.640.138
3	Retribusi Kios	808.989.130	943.594.570	1.140.790.850	1.677.380.102	1.766.333.172
4	Retribusi Penyewaan Tanah dan Bangunan	0	0	0	4.454.040.314	4.297.977.778
5	Retribusi Pelayanan Tempat Khusus Parkir	123.950.000	239.950.000	285.594.576	425.405.754	459.043.602
6	Retribusi PKL	207.028.000	226.540.060	214.816.900	0	0
7	Retribusi Sewa Tanah	4.347.569.600	2.046.756.066	509.230.132	0	0
8	Retribusi Pelayanan Pengujian Alat-alat Ukur, Takar, Timbang dan Perlengkapannya	0	0	70.233.500	0	0
Jumlah		6.236.714.650	4.204.997.146	3.116.722.815	8.738.083.702	9.147.246.340

Sumber : Dinas Perdagangan Kota Salatiga

Tabel 8.16 : Data IKM Berdasarkan Komoditi di Kota Salatiga Tahun 2025

NO	KODE	WILAYAH	KOMODITI					
			Makan-an	Minum-an	Textil	Barang Logam	Furniture	Perhiasan Imitasi
I	33.73.01	Sidorejo	273	13	23	12	21	0
1	33.73.01.1001	Blotongan	44	2	3	6	7	0
2	33.73.01.1002	Sidorejo Lor	55	1	5	4	2	0
3	33.73.01.1003	Salatiga	66	1	4	0	2	0
4	33.73.01.1004	Bugel	32	2	2	2	4	0
5	33.73.01.1005	Kauman Kidul	59	7	9	0	4	0
6	33.73.01.1006	Pulutan	17	0	0	0	2	0
II	33.73.02	Tingkir	468	20	91	20	17	0
1	33.73.02.1001	Kutowinangun Kidul	115	7	6	3	1	0
2	33.73.02.1002	Gendongan	38	2	6	0	0	0
3	33.73.02.1003	Sidorejo Kidul	59	1	12	2	2	0
4	33.73.02.1004	Kalibening	42	0	12	3	0	0
5	33.73.02.1005	Tingkir Lor	32	3	33	0	6	0
6	33.73.02.1006	Tingkir Tengah	28	5	20	5	2	0
7	33.73.02.1007	Kutowinangun Lor	154	2	2	7	6	0
III	33.73.03	Argomulyo	131	18	31	12	17	0
1	33.73.03.1001	Noborejo	31	2	17	8	12	0
2	33.73.03.1002	Ledok	54	4	5	1	1	0
3	33.73.03.1003	Tegalrejo	13	1	1	1	0	0
4	33.73.03.1004	Kumpulrejo	12	2	8	0	1	0
5	33.73.03.1005	Randuacir	10	0	0	0	3	0
6	33.73.03.1006	Cebongan	11	9	0	2	0	0
IV	33.73.04	Sidomukti	153	7	16	21	12	0
1	33.73.04.1001	Kecandran	24	0	5	6	9	0
2	33.73.04.1002	Dukuh	41	2	0	1	3	0
3	33.73.04.1003	Mangunsari	68	3	8	14	0	0
4	33.73.04.1004	Kalicacing	20	2	3	0	0	0
J u m l a h			1.025	58	161	65	67	0

Sumber : Dinas Perindustrian dan Tenaga Kerja Kota Salatiga

Tabel 8.16 : Lanjutan

NO	KODE	WILAYAH	KOMODITI				
			Barang dari Semen	Kosmetik	Anyaman	Obat	Barang dari Batu
I	33.73.01	Sidorejo	5	3	31	6	13
1	33.73.01.1001	Blotongan	3	1	1	1	11
2	33.73.01.1002	Sidorejo Lor	1	1	0	0	0
3	33.73.01.1003	Salatiga	0	0	0	3	0
4	33.73.01.1004	Bugel	0	0	0	0	0
5	33.73.01.1005	Kauman Kidul	1	1	2	2	2
6	33.73.01.1006	Pulutan	0	0	28	0	0
II	33.73.02	Tingkir	4	2	52	12	0
1	33.73.02.1001	Kutowinangun Kidul	0	0	0	3	0
2	33.73.02.1002	Gendongan	0	0	0	0	0
3	33.73.02.1003	Sidorejo Kidul	3	0	45	3	0
4	33.73.02.1004	Kalibening	0	0	0	0	0
5	33.73.02.1005	Tingkir Lor	0	0	0	0	0
6	33.73.02.1006	Tingkir Tengah	1	2	0	0	0
7	33.73.02.1007	Kutowinangun Lor	0	0	7	6	0
III	33.73.03	Argomulyo	12	3	0	3	0
1	33.73.03.1001	Noborejo	7	3	0	0	0
2	33.73.03.1002	Ledok	0	0	0	0	0
3	33.73.03.1003	Tegalrejo	0	0	0	1	0
4	33.73.03.1004	Kumpulrejo	2	0	0	2	0
5	33.73.03.1005	Randuacir	3	0	0	0	0
6	33.73.03.1006	Cebongan	0	0	0	0	0
IV	33.73.04	Sidomukti	8	0	0	0	0
1	33.73.04.1001	Kecandran	7	0	0	0	0
2	33.73.04.1002	Dukuh	1	0	0	0	0
3	33.73.04.1003	Mangunsari	0	0	0	0	0
4	33.73.04.1004	Kalicacing	0	0	0	0	0
J u m l a h			29	7	83	21	13

Sumber : Dinas Perindustrian dan Tenaga Kerja Kota Salatiga

Tabel 8.17 : Jumlah Usaha Kecil dan Menengah (UKM) Berdasarkan Sektor Usaha Tahun 2025

KODE WILAYAH	KELURAHAN	SEKTOR USAHA			
		KULINER	FASHION	PENDIDIKAN	OTOMOTIF
33.73.01	Sidorejo	1.648	134	11	99
33.73.01.1001	Blotongan	442	28	4	32
33.73.01.1002	Sidorejo Lor	27	4	4	4
33.73.01.1003	Salatiga	580	40	1	30
33.73.01.1004	Bugel	139	10	0	16
33.73.01.1005	Kauman Kidul	179	26	0	7
33.73.01.1006	Pulutan	281	26	2	10
33.73.02	Tingkir	2.319	198	14	128
33.73.02.1001	Kutowinangun Kidul	472	26	5	15
33.73.02.1002	Gendongan	262	10	1	15
33.73.02.1003	Sidorejo Kidul	284	25	1	20
33.73.02.1004	Kalibening	112	13	0	9
33.73.02.1005	Tingkir Lor	226	37	2	13
33.73.02.1006	Tingkir Tengah	250	18	3	22
33.73.02.1007	Kutowinangun Lor	713	69	2	34
33.73.03	Argomulyo	1.689	106	11	92
33.73.03.1001	Noborejo	240	15	1	12
33.73.03.1002	Ledok	455	39	3	21
33.73.03.1003	Tegalrejo	352	23	1	10
33.73.03.1004	Kumpulrejo	217	5	1	12
33.73.03.1005	Randuacir	238	11	5	22
33.73.03.1006	Cebongan	187	13	0	15
33.73.04	Sidomukti	579	39	3	29
33.73.04.1001	Kecandran	70	7	0	6
33.73.04.1002	Dukuh	138	13	0	8
33.73.04.1003	Mangunsari	280	13	2	10
33.73.04.1004	Kalicacing	91	6	1	5
Jumlah		6.235	477	39	348

Sumber : Dinas Koperasi, Usaha Kecil dan Menengah Kota Salatiga

Tabel 8.17 : Lanjutan

KODE WILAYAH	KELURAHAN	SEKTOR USAHA			JUMLAH
		AGROBISNIS	TEKNOLOGI	LAINNYA	
33.73.01	Sidorejo	234	23	4.614	6.763
33.73.01.1001	Blotongan	46	5	1.132	1.689
33.73.01.1002	Sidorejo Lor	4	0	455	498
33.73.01.1003	Salatiga	51	13	1.551	2.266
33.73.01.1004	Bugel	37	1	407	610
33.73.01.1005	Kauman Kidul	36	1	484	733
33.73.01.1006	Pulutan	60	3	585	967
33.73.02	Tingkir	256	35	5.815	8.765
33.73.02.1001	Kutowinangun Kidul	39	5	1.112	1.674
33.73.02.1002	Gendongan	20	6	579	893
33.73.02.1003	Sidorejo Kidul	45	6	811	1.192
33.73.02.1004	Kalibening	20	0	318	472
33.73.02.1005	Tingkir Lor	40	4	723	1.045
33.73.02.1006	Tingkir Tengah	32	5	768	1.098
33.73.02.1007	Kutowinangun Lor	60	9	1.504	2.391
33.73.03	Argomulyo	263	13	4.792	6.966
33.73.03.1001	Noborejo	42	1	803	1.114
33.73.03.1002	Ledok	40	2	1.150	1.710
33.73.03.1003	Tegalrejo	44	5	1.019	1.454
33.73.03.1004	Kumpulrejo	43	1	604	883
33.73.03.1005	Randuacir	72	2	721	1.071
33.73.03.1006	Cebongan	22	2	495	734
33.73.04	Sidomukti	107	3	3.347	4.107
33.73.04.1001	Kecandran	14	0	580	677
33.73.04.1002	Dukuh	26	0	946	1.131
33.73.04.1003	Mangunsari	54	3	1.314	1.676
33.73.04.1004	Kalicacing	13	0	507	623
Jumlah		860	74	18.568	26.601

Sumber : Dinas Koperasi, Usaha Kecil dan Menengah Kota Salatiga

Tabel 8.18 : Jumlah Usaha Kecil dan Menengah (UKM) Berdasarkan Kepemilikan Nomor Induk Berusaha (NIB) Tahun 2025

KODE WILAYAH	KELURAHAN	NIB		JUMLAH
		BER-NIB	TIDAK BER-NIB	
33.73.01	Sidorejo	3.238	3.525	6.763
33.73.01.1001	Blotongan	600	1.089	1.689
33.73.01.1002	Sidorejo Lor	445	53	498
33.73.01.1003	Salatiga	1.265	1.001	2.266
33.73.01.1004	Bugel	273	337	610
33.73.01.1005	Kauman Kidul	295	438	733
33.73.01.1006	Pulutan	360	607	967
33.73.02	Tingkir	3.590	5.175	8.765
33.73.02.1001	Kutowinangun Kidul	882	792	1.674
33.73.02.1002	Gendongan	406	487	893
33.73.02.1003	Sidorejo Kidul	542	650	1.192
33.73.02.1004	Kalibening	172	300	472
33.73.02.1005	Tingkir Lor	325	720	1.045
33.73.02.1006	Tingkir Tengah	370	728	1.098
33.73.02.1007	Kutowinangun Lor	893	1.498	2.391
33.73.03	Argomulyo	3.019	3.947	6.966
33.73.03.1001	Noborejo	481	633	1.114
33.73.03.1002	Ledok	717	993	1.710
33.73.03.1003	Tegalrejo	787	667	1.454
33.73.03.1004	Kumpulrejo	313	570	883
33.73.03.1005	Randuacir	395	676	1.071
33.73.03.1006	Cebongan	326	408	734
33.73.04	Sidomukti	2.749	1.358	4.107
33.73.04.1001	Kecandran	359	318	677
33.73.04.1002	Dukuh	800	331	1.131
33.73.04.1003	Mangunsari	1.145	531	1.676
33.73.04.1004	Kalicacing	445	178	623
Jumlah		12.596	14.005	26.601

Sumber : Dinas Koperasi, Usaha Kecil dan Menengah Kota Salatiga

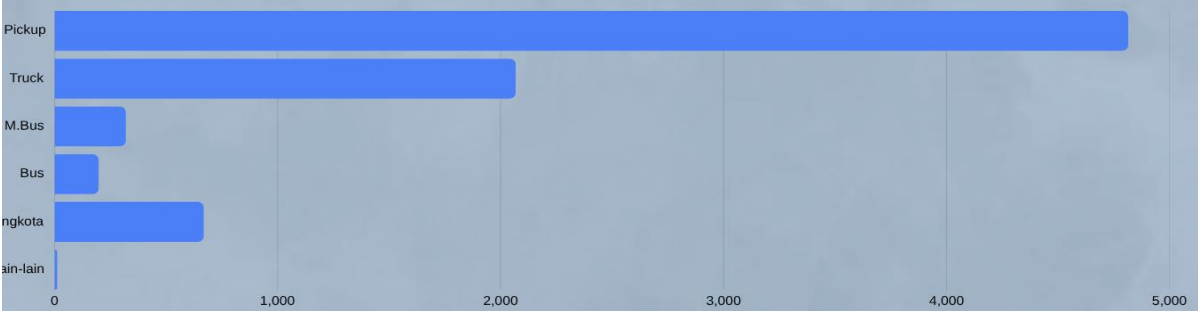


BAB IX

TRANSPORTASI & TELEKOMUNIKASI

DATA STATISTIK SEKTORAL KOTA SALATIGA TAHUN 2025

Banyaknya Kendaraan Bermotor



TITIK WIFI GRATIS



BAB IX TRANSPORTASI DAN TELEKOMUNIKASI

Prioritas pembangunan Kota Salatiga dalam Bidang Transportasi Tahun 2025 dalam rangka memantapkan aksesibilitas masyarakat, serta meningkatkan sistem transportasi yang berorientasi pada keamanan dan kenyamanan melalui sistem transportasi massal perkotaan secara terintegrasi.

Terkait dengan angkutan umum, permasalahan umum yang sering terjadi adalah banyak angkutan umum yang tidak melakukan uji dan perpanjangan ijin trayek. Jumlah Kendaraan Bermotor yang melaksanakan Uji Berkala di Kota Salatiga Tahun 2025 sebanyak 3.814 unit kendaraan.

Panjang jalan di seluruh wilayah Kota Salatiga yang tercatat pada Tahun 2025 adalah sepanjang 337,47 Km. Sementara dilihat dari kondisinya, sepanjang 204,967 Km dalam kondisi baik; 87,357 Km dalam kondisi sedang; 38,331 Km dalam kondisi rusak ringan dan 6,816 Km dalam kondisi rusak berat.

Dalam bidang Telekomunikasi dan Informatika, Jumlah Stasiun Radio di Kota Salatiga sebanyak 6 stasiun radio, jumlah wartawan media cetak dan elektronik di Kota Salatiga sejumlah 18 orang. Sistem Pemerintahan Berbasis Elektronik (SPBE) yang diterapkan di Pemerintah Kota Salatiga berdasarkan basis pemrograman sejumlah 216 dengan rincian 198 berbasis web, 14 berbasis Mobile dan 4 berbasis Desktop.

Tabel 9.1 : Panjang Jalan (Km) menurut Jenis Permukaan, Tahun 2021 – Tahun 2025

NO	JENIS PERMUKAAN	TAHUN				
		2021	2022	2023	2024	2025
1	Diaspal	300,297	259,105	295,010	294,685	295,582
2	Kerikil	0,722	0,780	0,551	0,859	1,136
3	Tanah	1,027	1,117	0,769	1,659	1,961
4	Lainnya	35,425	76,469	41,141	40,268	38,837
Jumlah		337,471	337,471	337,471	337,471	337,471

Sumber : Dinas Pekerjaan Umum dan Penataan Ruang Kota Salatiga

Tabel 9.2 : Panjang Jalan (Km) menurut Kondisinya, Tahun 2021 – Tahun 2025

NO	KONDISI JALAN	TAHUN				
		2021	2022	2023	2024	2025
1	Baik	275,666	275,546	240,416	226,311	204,967
2	Sedang	40,371	39,876	86,622	84,071	87,357
3	Rusak Ringan	19,585	20,142	7,367	22,767	38,331
4	Rusak Berat	1,849	1,907	3,066	4,322	6,816
Jumlah		337,471	337,471	337,471	337,471	337,471

Sumber : Dinas Pekerjaan Umum dan Penataan Ruang Kota Salatiga

Tabel 9.3 : Panjang Jalan (Km) menurut Status Kota, Tahun 2021 – Tahun 2025

NO	STATUS JALAN	TAHUN				
		2021	2022	2023	2024	2025
1	Nasional	13,85	13,85	13,85	13,85	13,85
2	Provinsi	0	0	0	0	0
3	Kota	337,47	337,47	337,47	337,47	337,47
Jumlah		351,32	351,32	351,32	351,32	351,32

Sumber : Dinas Pekerjaan Umum dan Penataan Ruang Kota Salatiga

Tabel 9.4 : Kondisi Jembatan di Kota Salatiga Tahun 2021 – Tahun 2025

NO.	KONDISI JEMBATAN	TAHUN				
		2021	2022	2023	2024	2025
1	Baik	3	3	2	2	6
2	Sedang	124	120	121	27	24
3	Rusak Ringan	1	4	13	77	82
4	Rusak Berat	8	9	11	41	44
Jumlah		136	136	147	147	156

Sumber : Dinas Pekerjaan Umum dan Penataan Ruang Kota Salatiga

Tabel 9.5 : Kondisi Saluran/Drainase (Km) Tertutup di Kota Salatiga Tahun 2021 - Tahun 2025

NO	SALURAN TERTUTUP	TAHUN				
		2021	2022	2023	2024	2025
1	Baik	63,63	64,91	69,50	73,25	80,62
2	Rusak Ringan	0	0,70	2	2,25	2,18
3	Rusak Berat	0,34	0	0,20	0,25	0,24
Jumlah		63,97	65,61	71,70	75,75	83,04

Sumber : Dinas Pekerjaan Umum dan Penataan Ruang Kota Salatiga

Tabel 9.6 : Kondisi Saluran/Drainase (Km) Terbuka di Kota Salatiga Tahun 2021 – Tahun 2025

NO	SALURAN TERBUKA	TAHUN				
		2021	2022	2023	2024	2025
1	Baik	283,09	287,67	286,80	287,75	284,03
2	Rusak Ringan	0	2,86	6	7,25	10,52
3	Rusak Berat	4,77	0	3,90	3,4	0,89
Jumlah		287,86	290,53	296,70	298,40	295,44

Sumber : Dinas Pekerjaan Umum dan Penataan Ruang Kota Salatiga

Tabel 9.7 : Banyaknya Kendaraan Bermotor menurut Jenisnya, Tahun 2025

NO	JENIS KENDARAAN	JUMLAH
1	MPU	0
2	PICKUP	4.815
3	TRUCK	2.068
4	L.TRUCK	0
5	M.BUS	320
6	BUS	198
7	ANGKOTA	669
8	LAIN-LAIN	12
JUMLAH		8.082

Sumber : Dinas Perhubungan Kota Salatiga

Tabel 9.8 : Banyaknya Kendaraan Bermotor yang Melaksanakan Uji Berkala menurut Jenis Kendaraan Tahun 2025

NO	BULAN	PICK UP	TRUCK	KENDARAAN KHUSUS	ANGKOTA	MINI BUS	BUS	JUMLAH
1	Januari	142	123	0	16	30	8	319
2	Februari	134	92	0	31	50	6	313
3	Maret	120	85	0	28	39	10	282
4	April	132	96	0	27	18	5	278
5	Mei	153	126	0	40	31	11	361
6	Juni	151	110	0	16	42	12	331
7	Juli	203	181	7	27	52	10	480
8	Agustus	145	87	0	13	65	9	319
9	September	137	102	0	19	25	12	295
10	Oktober	89	81	0	13	29	2	214
11	November	110	97	0	31	36	19	293
12	Desember	149	117	0	20	23	20	329
Jumlah		1.665	1.297	7	281	440	124	3.814

Sumber : Dinas Perhubungan Kota Salatiga

Tabel 9.9 : Banyaknya Bus Umum yang Melayani Trayek (AKDP/AKAP) Menurut Nama Perusahaan dan Trayek yang Dilayani Tahun 2025

NO	NAMA PERUSAHAAN	TRAYEK YANG DILAYANI	JUMLAH BUS	DAYA ANGKUT
1	PT. SAFARI JAYA MANDIRI	JAKARTA - SURAKARTA (AKAP)	2	53
2	PT. SAFARI JAYA MANDIRI	JAKARTA - SIDOARJO (AKAP)	4	53
3	PT. SAFARI JAYA MANDIRI	JAKARTA - SURABAYA (AKAP)	1	53
4	PT. SAFARI JAYA MANDIRI	JAKARTA - PACITAN (AKAP)	4	53
5	PT. SAFARI JAYA MANDIRI	JAKARTA - WONOGIRI (AKAP)	4	49
6	PT. SAFARI JAYA MANDIRI	SEMARANG - SOLO (AKDP)	24	49

Sumber : Dinas Perhubungan Kota Salatiga

Tabel 9.10 : Banyaknya Angkutan Kota Dalam Provinsi (Angkota) menurut Nama Perusahaan dan Trayek yang dilayani Tahun 2025

No	TRAYEK	JALUR	JARAK	JUMLAH ARMADA
1.	Tamansari - Karangrejo - PP	1	7 KM	42
2.	Tamansari - Modangan - PP	2	5 KM	65
3.	Tamansari - Kauman Kidul - PP	3	4 KM	7
4.	Tamansari - Kali Bening - PP	4	4 KM	11
5.	Tamansari - Isep-isep - Cengek - PP	5	6 KM	33
6.	Tamansari - Noborejo - PP	6	7 KM	50
7.	Tamansari - Tegalrejo - PP	7	7 KM	3
8.	Tamansari - Ngawen - PP	8	4 KM	22
9.	Tamansari - Grogol - PP	9	4 KM	17
10.	Tamansari - RSU - Isep-isep - PP	10	5 KM	4
11.	Tamansari - Karang Alit - Perum Warak - PP	11	4 KM	10
12.	Tamansari - Bugel - Sembir - PP	12	3 KM	2
13.	Tamansari - Banyu Putih - Grogol - PP	14	5 KM	0
14.	Tamansari - Randuacir - PP	16	7 KM	9
15.	Tamansari - Gamol - PP	17	5 KM	2
Jumlah				277

Sumber : Dinas Perhubungan Kota Salatiga

Tabel 9.11 : Banyaknya Angkutan Pedesaan (Angkudes) Menurut Trayek yang Dilayani Tahun 2025

No.	TAHUN	JARAK (KM)	JUMLAH ARMADA
1.	Salatiga - Suruh – PP	7	2
2.	Salatiga - Sruwen - PP	15	7
3.	Salatiga - Bawen - Ungaran - PP	28	57
4.	Salatiga - Kopeng - PP	12	19
5.	Salatiga - Bringin - Krasak - PP	13	16
6.	Salatiga - Banyu Biru - Ambarawa - PP	15	8
7.	Salatiga - Bringin - Tempuran - Kedungjati - PP	25	12
8.	Salatiga - Semowo - Banding - PP	8	0
9.	Salatiga - Karanggede	25	0
Jumlah			121

Sumber : Dinas Perhubungan Kota Salatiga

Tabel 9.12 : Banyaknya Sarana Transpotasi Kendaraan Tidak Bermotor di Kota Salatiga Tahun 2025

No.	JENIS KENDARAAN	JUMLAH
1.	Becak	97
2.	Dokar	27
Jumlah		124

Sumber : Dinas Perhubungan Kota Salatiga

Tabel 9.13 : Banyaknya Stasiun Radio menurut Nama Stasiun, Nama Perusahaan dan Tahun Berdiri, Tahun 2025

NO	NAMA STASIUN	NAMA PERUSAHAAN	TAHUN BERDIRI	FREKUENSI / GELOMBANG
1	RSPD SUARA SALATIGA	Pemerintah Kota Salatiga	1967	99.9 MHz. FM
2	ZENITH FM	PT. Zebra Nirwana Taruna	1983	9.72 MHz. FM
3	ELISA FM	PT. Radio El-Shaddai Nusantara Jaya Perkasa	2004	103.9 MHz. FM
4	SUARA AGAPE FM	Radio Komunitas AGAPE	2007	106.2 MHz FM
5	BETHANY FM	Radio Komunitas Bethany FM	2006	107.4 MHz. FM
6	BASS FM	PT. Bahana As Sunnah	2010	93.2 MHz. FM

Sumber : Dinas Komunikasi dan Informatika Kota Salatiga

Tabel 9.14 : Banyaknya Wartawan di Kota Salatiga Tahun 2025

NO	WARTAWAN	JUMLAH
1	KEDAULATAN RAKYAT / CETAK	1
2	SUARA MERDEKA / CETAK	1
3	JATENG POS / CETAK	1
4	LINGKAR / CETAK	1
5	DISWAY JATENG / ONLINE	1
6	JAWA POS / RADAR SEMARANG / CETAK	1
7	SOLOPOS / CETAK	1

Sumber : Bagian Protokol dan Komunikasi Pimpinan Setda Kota Salatiga

Tabel 9.14 : Lanjutan

NO	WARTAWAN	JUMLAH
8	TRIBUN JATENG / CETAK	1
9	IMTV / TV	1
10	SCTV / TV	1
11	TATV / TV	1
12	iNEWS TV / TV	1
13	ELSHINTA SEMARANG / RADIO	1
14	ZENITH / RADIO	1
15	RASIKA / RADIO	1
16	ANTARA / KANTOR BERITA	1
17	INILAH.COM / ONLINE	1
18	BTV / TV	1
Jumlah		18

Sumber : Bagian Protokol dan Komunikasi Pimpinan Setda Kota Salatiga

Tabel 9.15 : Banyaknya Sistem Pemerintahan Berbasis Elektronik (SPBE) Pemerintah Kota Salatiga Berdasarkan Basis Pemrograman Tahun 2025

NO	BASIS	JUMLAH
1	Web Base	198
2	Mobile Base	14
3	Dekstop Base	4
4	Belum diketahui	0
Jumlah		216

Sumber : Dinas Komunikasi dan Informatika Kota Salatiga

Tabel 9.16 : Banyaknya Sistem Pemerintahan Berbasis Elektronik (SPBE) Pemerintah Kota Salatiga Berdasarkan Pengembang Tahun 2025

NO	PENGEMBANG	JUMLAH
1	Pihak Ketiga	63
2	Instansi Pusat	40
3	Swakelola	120
4	Instansi Provinsi	3
5	Belum diketahui	6
Jumlah		232

Sumber : Dinas Komunikasi dan Informatika Kota Salatiga

Tabel 9.17 : Banyaknya Sistem Pemerintahan Berbasis Elektronik (SPBE) Pemerintah Kota Salatiga Berdasarkan Status Publikasi Tahun 2025

NO	PENGEMBANG	JUMLAH
1	Tidak dipublikasikan	111
2	Dipublikasikan	120
3	Belum diketahui	0
Jumlah		231

Sumber : Dinas Komunikasi dan Informatika Kota Salatiga

Tabel 9.18 : Banyaknya Titik WIFI Gratis Per Kecamatan Pemerintah Kota Salatiga Tahun 2025

NO	KODE WILAYAH	KECAMATAN	JUMLAH
1	33.73.01	Sidorejo	27
2	33.73.02	Tingkir	15
3	33.73.03	Argomulyo	10
4	33.73.04	Sidomukti	25
Jumlah			77

Sumber : Dinas Komunikasi dan Informatika Kota Salatiga

Tabel 9.19 : Banyaknya Forum Komunikasi Media Tradisional Kota Salatiga Tahun 2025

NO	NAMA	ALAMAT	ANGGOTA
1	TRISALA	Jl. Letjend Sukowati No. 46 Salatiga	31
Jumlah			31

Sumber : Dinas Komunikasi dan Informatika Kota Salatiga

Tabel 9.20 : Banyaknya Relawan TIK Kota Salatiga Tahun 2025

NO	NAMA	ALAMAT	ANGGOTA
1	RTIK Kota Salatiga	Jl. Letjend Sukowati No. 51 Salatiga	31
Jumlah			31

Sumber : Dinas Komunikasi dan Informatika Kota Salatiga

Tabel 9.21 : Banyaknya Kelompok Informasi Masyarakat (KIM) Kota Salatiga Tahun 2025

NO	NAMA	ALAMAT	ANGGOTA
1	KIM Mutiara	Kelurahan Bugel	16
2	KIM Kimang	Kelurahan Mangunsari	15
3	KIM Joko Tingkir Wasis	Kelurahan Tingkir Tengah	29
4	KIM Kumpul Pakerti Aji	Kelurahan Kumpulrejo	16
5	KIM BBC Prampelan	Kelurahan Blotongan	16
Jumlah			92

Sumber : Dinas Komunikasi dan Informatika Kota Salatiga

Tabel 9.22 : Banyaknya Videotron Menurut Lokasi, Jumlah, Tahun Berdiri, dan Pixel Pitch Tahun 2025

NO	LOKASI	JUMLAH	TAHUN BERDIRI	UKURAN (m)	PIXEL PITCH (PP)
1	SELASAR KARTINI	1	2020	4x6	6,70
2	LAPANGAN PANCASILA	2	2020	3x4	10,00
3	SIMPANG TIGA JLS BLOTONGAN	1	2021	5x9	6,70
4	PASAR REJOSARI	2	2021	4x6	4,00

Sumber : Dinas Komunikasi dan Informatika Kota Salatiga



BAB X

BUDAYA & PARIWISATA

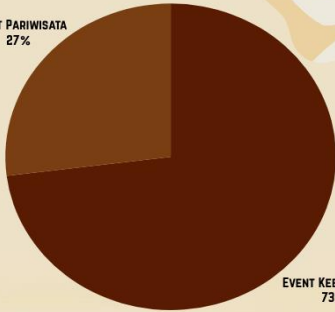
DATA STATISTIK SEKTORAL KOTA SALATIGA TAHUN 2025

KUNJUNGAN WISATAWAN



EVENT KEBUDAYAAN

EVENT PARIWISATA
27%



EVENT KEBUDAYAAN
73%

ORGANISASI KESENIAN

18 JENIS
169 ORGANISASI
6162 ANGGOTA



Bangunan Cagar Budaya

- Rumah Khalwat Roncalli
- Kantor Dinas Perdagangan
- Perhutani
- Bank Jateng Salatiga
- Ruang Galeri BCA Salatiga
- Gardu Listrik Aniem
- Gedung BPR Bank Salatiga
- Kompleks Denpom IV/3
- Kantor Pos Salatiga
- Manage
- Pendapa Polres Salatiga
- Satlantas Salatiga
- 7 Gedung Sekolah
- Lembaga Gd. Dekranasda
- Rumah Tinggal dr.R. Hasma Soe
- Rumah Dinas Walikota
- Papak Pemkot Salatiga
- Denhubrem Salatiga
- Rumah Dinas Danrem 073
- 3 Gereja

BAB X**BUDAYA DAN PARIWISATA**

Tujuan Rencana Pembangunan Kota Daerah (RPD) Kota Salatiga Tahun 2023 – 2026 dalam Bidang Kebudayaan dan Pariwisata adalah meningkatkan partisipasi masyarakat dengan mendukung dan memfasilitasi pengembangan ekraf pariwisata melalui pembinaan, pameran dan promosi serta meningkatkan apresiasi dan penguatan pemajuan kebudayaan daerah.

Sejalan dengan tujuan dan sasaran yang akan diwujudkan dalam periode Tahun 2023 - 2026 maka perlu meningkatkan kunjungan wisatawan pada berbagai destinasi unggulan serta menggali aktivitas kesenian yang hidup pada masyarakat Kota Salatiga. Di Kota Salatiga terdapat 18 (169) jenis organisasi kesenian dengan jumlah anggota pada Tahun 2025 tercatat sebanyak 6162 orang. Organisasi Penghayat Kepercayaan Terhadap Tuhan Yang Maha Esa tercatat sebanyak 11 organisasi dengan jumlah anggota sebanyak 283 orang.

Sasaran yang ingin dicapai dalam Bidang Pariwisata pada RPD Tahun 2023-2026 adalah meningkatnya kunjungan wisata pada berbagai destinasi unggulan. Banyaknya kunjungan wisatawan Tahun 2025 di hotel, pemandian, museum maupun pada event- even yang diselenggarakan di Kota tercatat sejumlah 802.710 orang baik dari domestik maupun mancanegara.

Tabel 10.1 : Banyaknya Organisasi Kesenian Kota Salatiga Tahun 2025

NO	JENIS ORGANISASI	JUMLAH	ANGGOTA
1	Pedalangan	4	95
2	Keroncong	9	111
3	Tari	15	834
4	Dangdut	11	417
5	Reog	9	382
6	Campursari	6	74
7	Drumblek	34	1.642
8	Solo Organ	1	6
9	Band	6	74
10	Seni Musik	10	136
11	Rebana	32	505
12	Karawitan	5	97
13	Theater	1	8
14	Kuda Lumping / Jaranan	19	1.061
15	Tata Rias	1	57
16	Seni Budaya	4	140
17	Fotografi	1	5
18	Marsudi Basa Jawi	1	518
Jumlah		169	6.162

Sumber : Dinas Kebudayaan dan Pariwisata Kota Salatiga

Tabel 10.2 : Banyaknya Organisasi Penghayat Kepercayaan Terhadap Tuhan Yang Maha Esa Tahun 2025

NO	NAMA ORGANISASI	ANGGOTA
1	Pangestu (Paguyuban Ngesti Tunggal)	51
2	Paguyuban Sumarah	3
3	Esa Tunggal Sejati (Satu Jati)	65
4	Paguyuban Pelajar Kawruh Jiwa	70
5	Paguyuban Rahayuning Budi (Prabu)	25
6	Paguyuban Kapribaden	20
7	Kejiwan	35
8	Persatuan Warga Theosofi Indonesia (Perwatin)	9
9.	Pranajati	2
10.	Sapto Darmo	0
11.	Kejawen Maneges	3
Jumlah		283

Sumber : Dinas Kebudayaan dan Pariwisata Kota Salatiga

Tabel 10.3 : Banyaknya Kajian Benda Cagar Budaya Kota Salatiga Tahun 2025

NO	NAMA	JUMLAH
1	Prasasti Plumpungan	1
2	Bagian dari Bangunan Cand	1
3	Yoni	4
4	Arca (Tokoh)	1
5	Arca Dua Sisi	1
6	Kereta Jenazah (Lijkkoots) beserta alas Keranda	1
7	Kereta Jenazah (Lijkkoots)	2
8	Penopang Keranda	1
9	Bus Surat Brievenbus Kantor Pos Salatiga	1
10	Arca Nandiswara	1
11	Arca Nandi	1
12	Arca Tokoh	1
14	Kemuncak	1
15	Antefiks Pancuran	1
16	Batu Lumpang I Sendang Gambir	1
17	Batu Lumpang II Sendang Gambir	1
18	Lesung Batu Sendang Gambir	1
Jumlah		21

Sumber : Dinas Kebudayaan dan Pariwisata Kota Salatiga

Tabel 10.4 : Banyaknya Kajian Bangunan Cagar Budaya Kota Salatiga Tahun 2025

NO	PEMILIK	JUMLAH
1	Situs Kantor Satuan Polisi Lalu Lintas / Satlantas (Benteng Hock) Salatiga	3
2	Gedung Sekolah Dasar (SD) Negeri 02 Salatiga	1
3	Gedung Dekranasda Kota Salatiga Exs Perpustakaan Daerah Kota Salatiga	1
4	Gedung Sekolah Dasar (SD) Negeri 01 Salatiga	1
5	Gedung Sekolah Menengah Pertama (SMP) 09 Salatiga	1
6	Gedung Sekolah Menengah Pertama (SMP) 02 Salatiga	1
7	Gedung Sekolah Menengah Pertama (SMP) 01 Salatiga	1
8	Gedung Sekolah Menengah Atas (SMA) 03 Salatiga	1
9	Rumah Tinggal dr. R. Hasmo Soegijarto Salatiga	2
10	Rumah Dinas Wali Kota Salatiga	1
11	Kantor Wali Kota Salatiga (Gedung Papak)	1
12	Gedung Denhubrem 073 Salatiga	3
13	Rumah Dinas Danrem 073 Makutarama	4
14	Gereja Protestan Indonesia Bagian Barat (GPIB) Tamansari	1

Sumber : Dinas Kebudayaan dan Pariwisata Kota Salatiga

Tabel 10.4 : Lanjutan

NO	PEMILIK	JUMLAH
15	Situs Rumah Khalwat Roncalli	1
16	SD Negeri 3 Salatiga	1
17	Gedung Kantor Dinas Perdagangan Kota Salatiga	1
18	Gedung Kantor Biro Perencanaan dan Pengembangan Perhutani	1
19	Gedung Bank Jateng Salatiga	1
20	Gereja Kristen Jawa Salib Putih	1
21	Bangunan Ruang Galeri BCA Salatiga	1
22	Gardu Listrik Aniem	2
23	Gedung SMK Kristen Bisnis Manajemen Salatiga	1
24	Gedung BPR Bank Salatiga	1
25	Kompleks Denpom IV/3 Salatiga	1
26	Gereja Kristen Jawa Tengah Utara	1
27	Kantor Madrasah Aliyah Negeri (MAN) Salatiga	1
28	Kantor Pos Salatiga	1
29	Manage	1
30	Pendapa Polres Salatiga	1
Jumlah		39

Sumber : Dinas Kebudayaan dan Pariwisata Kota Salatiga

Tabel 10.5 : Banyaknya Fasilitas Pariwisata Kota Salatiga Tahun 2025

NO	NAMA FASILITAS	JUMLAH
1	Homestay, Guest House dan Pondok Wisata	37
2	Billiard	10
3	Agen Perjalanan Wisata (Tour and Travel)	26
4	Panti Pijat	39
5	Usaha Karaoke	60
6	Hotel	32
7	Salon Kecantikan	56
8	Spa	44
9	Cafetaria / Cafe	120
10	Restoran	83
11	Warung Makan	165
12	Cinderamata	19
13	Pedagang Cinderamata Non Toko	0
14	Obyek Wisata Sejarah	1

Sumber : Dinas Kebudayaan dan Pariwisata Kota Salatiga

Tabel 10.5 : Lanjutan

NO	NAMA FASILITAS	JUMLAH
15	Obyek Wisata Buatan	7
16	Obyek Wisata Kuliner	9.273
17	Obyek Wisata Belanja	17
18	Obyek Wisata Budaya	1
19	Obyek Wisata Pertanian	1
Jumlah		9.991

Sumber : Dinas Kebudayaan dan Pariwisata Kota Salatiga

Tabel 10.6 : Banyaknya Kunjungan Wisatawan di Kota Salatiga Tahun 2025

NO	BULAN	HOTEL		PEMANDIAN		MUSEUM		EVENT		JUMLAH
		D	M	D	M	D	M	D	M	
1	Januari	18.605	175	5.032	0	169	0	0	0	23.981
2	Februari	13.284	171	6.658	0	202	0	0	0	20.315
3	Maret	10.897	90	3.806	0	40	0	0	0	14.833
4	April	15.215	109	8.075	0	65	9	0	0	23.473
5	Mei	13.152	83	7.234	0	321	2	0	0	20.792
6	Juni	5.035	0	6.785	0	150	0	3.000	0	14.970
7	Juli	28.042	635	6.253	0	345	2	82.094	237	117.608

Sumber : Dinas Kebudayaan dan Pariwisata Kota Salatiga

Tabel 10.6 : Lanjutan

NO	BULAN	HOTEL		PEMANDIAN		MUSEUM		EVENT		JUMLAH
		D	M	D	M	D	M	D	M	
8	Agustus	24.788	786	5.617	0	124	2	82.890	251	114.458
9	September	22.931	295	6.759	0	564	3	82.880	138	113.570
10	Oktober	27.077	834	6.738	0	129	1	80.853	178	115.810
11	November	24.820	564	5.271	0	199	6	82.753	1.340	114.953
12	Desember	18.891	128	5.743	0	236	1	82.890	58	107.947
Jumlah		222.737	3.870	73.971	0	2.544	26	497.360	2.202	802.710
Keterangan : D : Domestik M :Mancanegara										

Sumber : Dinas Kebudayaan dan Pariwisata Kota Salatiga

Tabel 10.7 : Banyaknya Event Kebudayaan di Kota Salatiga Tahun 2025

NO	NAMA EVENT	JUMLAH
1	Event Kebudayaan	46
2	Event Pariwisata	17
Jumlah		63

Sumber : Dinas Kebudayaan dan Pariwisata Kota Salatiga

Tabel 10.8 : Banyaknya Pelaku Ekonomi Kreatif di Kota Salatiga Tahun 2025

NO	BENTUK PELAKU USAHA	JUMLAH
1	Pengembangan Permainan	0
2	Kriya	7
3	Desain Interior	0
4	Musik	7
5	Seni Rupa	0
6	Desain Produk	14
7	Fesyen	6
8	Kuliner	25
9	Film, Animasi dan Video	1
10	Fotografi	4
11	Desain Komunikasi Visual	0
12	Televisi dan Radio	1
13	Arsitektur	0
14	Periklanan	0
15	Seni Pertunjukan	4
16	Penerbitan	0
17	Aplikasi	1
Jumlah		70

Sumber : Dinas Kebudayaan dan Pariwisata Kota Salatiga

Tabel 10.9 : Banyaknya Benda dan Bangunan Cagar Budaya di Kota Salatiga Tahun 2025

NO	NAMA BENDA/BANGUNAN CAGAR BUDAYA	JUMLAH
1	Pemerintah Kota Salatiga	22
2	TNI / POLRI	15
3	Lembaga	30
4	Perorangan	71
Jumlah		138

Sumber : Dinas Kebudayaan dan Pariwisata Kota Salatiga



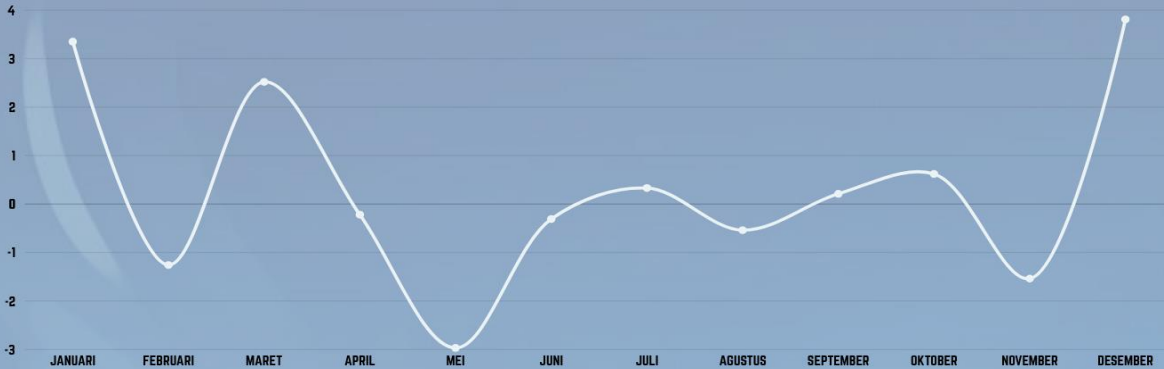
BAB XI

KEUANGAN & HARGA

DATA STATISTIK SEKTORAL KOTA SALATIGA TAHUN 2025



DATA INFLASI



PENERIMA & PENGELUARAN PEMBIAYAAN



PENERIMA PEMBIAYAAN
100%

REALISASI ANGGARAN BELANJA DAERAH



PENDAPATAN DAERAH

Target:
1,021,905,073,561
Realisasi:
1,038,143,488,453



BAB XI KEUANGAN DAN HARGA

Bidang Keuangan dan Harga menampilkan Data Target Pendapatan dan Realisasi Pendapatan Daerah Kota Salatiga. Target dan Realisasi Anggaran Belanja Pemerintah Kota Salatiga dan data-data terkait dengan keuangan di Pemerintah Kota Salatiga. Pada Tahun 2025 tercatat Target Anggaran Pendapatan Daerah sebesar **Rp1.021.905.073.561,-** yang terdiri dari Target Pendapatan Asli Daerah sebesar **Rp290.801.610.561,-** Pendapatan Transfer sebesar **Rp731.103.463.000,-** dan Lain-Lain Pendapatan yang Sah sebesar **Rp0,-**. Pendapatan Pajak Bumi dan Bangunan dengan penetapan target sebesar **Rp16.359.813.330,-** pada Tahun 2025 dapat terealisasi sebesar **Rp9.766.905.130,-** atau sebesar **59,7%**. Harga-harga sembilan bahan pokok yang tercatat pada Tahun 2025 masih dapat dikatakan stabil dan tidak mengalami kenaikan yang signifikan. Badan Usaha Milik Daerah (BUMD) Pemerintah Kota Salatiga terdiri dari Perusahaan Daerah Air Minum (PDAM), Perusahaan Umum Daerah BPR Bank Salatiga dan Perusahaan Daerah Aneka Usaha (PDAU).

Tabel 11.1 : Target Anggaran Pendapatan Daerah Kota Salatiga Tahun 2025
(Unaudited)

NO	RINCIAN	JUMLAH (RP)
I	BAGIAN PENDAPATAN ASLI DAERAH	333.657.921.500
1	Hasil Pajak Daerah	114.000.000.000
2	Hasil Retribusi Daerah	181.688.836.367
3	Hasil Pengelolaan Kekayaan Daerah yang Dipisahkan	23.891.948.700
4	Lain-lain PAD yang sah	14.077.136.433
II	PENDAPATAN TRANSFER	693.877.748.000
II.I	Transfer Pemerintah Pusat dana Perimbangan	637.002.024.000
1	Bagi Hasil Pajak	35.089.157.000
2	Bagi Hasil Bukan Pajak (SDA)	0
3	Dana Alokasi Umum	482.599.097.000
4	Dana Alokasi Khusus	119.313.770.000
II.II	Transfer Pemerintah Pusat Lainnya	8.989.406.000
1	Dana Penyesuaian	8.989.406.000
II.III	Transfer Pemerintah Provinsi	47.886.318.000
1	Pendapatan Bagi Hasil Pajak	47.886.318.000
2	Pendapatan Bagi Hasil Lainnya	0
III	LAIN-LAIN PENDAPATAN YANG SAH	12.767.666.000
1	Pendapatan Hibah	
2	Pendapatan Dana Darurat	0
3	Pendapatan Lainnya	1.841.166.000
4	Bagi Hasil Pajak dari Provinsi dan Pemerintah Daerah Lainnya	0
5	Dana Penyesuaian Otonomi Khusus	0
6	Bantuan Keuangan dari Provinsi atau Pemerintah Daerah Lainnya	10.926.500.000
Jumlah		1.040.303.335.500

Sumber: Badan Pengelolaan Keuangan dan Pendapatan Daerah

Tabel 11.2 : Realisasi Anggaran Pendapatan Daerah Kota Salatiga Tahun 2025
(Unaudited)

NO	RINCIAN	JUMLAH (RP)
I	BAGIAN PENDAPATAN ASLI DAERAH	324.542.567.078
1	Hasil Pajak Daerah	124.494.504.885
2	Hasil Retribusi Daerah	158.663.183.584
3	Hasil Pengelolaan Kekayaan daerah yang Dipisahkan	27.320.556.073
4	Lain-lain PAD yang sah	14.064.322.536
II	PENDAPATAN TRANSFER	694.891.105.585
II.I	Transfer Pemerintah Pusat dana Perimbangan	641.666.758.525
1	Bagi Hasil Pajak	34.009.365.300
2	Bagi Hasil Bukan Pajak (SDA)	0
3	Dana Alokasi Umum	490.663.970.136
4	Dana Alokasi Khusus	116.993.423.089
II.II	Transfer Pemerintah Pusat Lainnya	8.989.406.000
1	Dana Penyesuaian	8.989.406.000
II.III	Transfer Pemerintah Provinsi	44.234.941.060
1	Pendapatan Bagi Hasil Pajak	44.234.941.060
2	Pendapatan Bagi Hasil Lainnya	0
III	LAIN-LAIN PENDAPATAN YANG SAH	11.909.829.338
1	Pendapatan Hibah	0
2	Pendapatan Dana Darurat	0
3	Pendapatan Lainnya	1.841.166.338
4	Bagi Hasil Pajak dari Provinsi dan Pemerintah Daerah Lainnya	0
5	Dana Penyesuaian Otonomi Khusus	0
6	Bantuan Keuangan dari Provinsi atau Pemerintah Daerah Lainnya	10.068.663.000
Jumlah		1.031.343.502.001

Sumber: Badan Pengelolaan Keuangan dan Pendapatan Daerah

Tabel 11.3 : Target Anggaran Belanja Daerah Kota Salatiga Tahun 2025 (*Unaudited*)

NO	RINCIAN	JUMLAH
I	Belanja Operasi	1.001.171.576.349
1	Belanja Pegawai	468.476.794.553
2	Belanja Bunga	0
3	Belanja Hibah	26.748.915.216
4	Belanja Bantuan Sosial	429.050.000
5	Belanja Barang	505.351.816.580
6	Belanja Subsidi	165.000.000
II	Belanja Modal	132.677.816.439
1	Belanja Tanah	1.664.899.115
2	Belanja Peralatan dan Mesin	44.806.937.280
3	Belanja Gedung dan Bangunan	38.480.934.733
4	Belanja Jalan, Irigasi, dan Jaringan	44.960.880.888
5	Belanja Aset Tetap Lainnya	2.674.762.071
6	Belanja Aset Lainnya	89.402.352
III	Belanja Tidak Terduga	1.000.000.000
1	Belanja Tidak Terduga	1.000.000.000
IV	Belanja Transfer	0
1	Belanja Bagi Hasil	0
2	Belanja Bantuan Keuangan	0
Jumlah		1.134.849.392.788

Sumber: Badan Pengelolaan Keuangan dan Pendapatan Daerah

Tabel 11.4 : Realisasi Anggaran Belanja Daerah Kota Salatiga Tahun 2025 (*Unaudited*)

NO	RINCIAN	JUMLAH
I	Belanja Operasi	882.241.948.868
1	Belanja Pegawai	435.345.735.938
2	Belanja Bunga	0
3	Belanja Hibah	26.618.601.555
4	Belanja Bantuan Sosial	276.100.000
5	Belanja Barang	419.853.696.375
6	Belanja Subsidi	147.815.000
II	Belanja Modal	108.962.738.499
1	Belanja Tanah	1.299.823.380
2	Belanja Peralatan dan Mesin	27.194.277.612
3	Belanja Gedung dan Bangunan	36.001.471.182
4	Belanja Jalan, Irigasi, dan Jaringan	42.048.185.340
5	Belanja Aset Tetap Lainnya	2.361.563.299
6	Belanja Aset Lainnya	57.417.686
III	Belanja Tidak Terduga	288.090.000
1	Belanja Tidak Terduga	288.090.000
IV	Belanja Transfer	0
1	Belanja Bagi Hasil	0
2	Belanja Bantuan Keuangan	0
Jumlah		991.492.777.367

Sumber: Badan Pengelolaan Keuangan dan Pendapatan Daerah

Tabel 11.5 : Target Penerimaan Pajak Bumi dan Bangunan per Kelurahan dan Realisasi Tahun 2025

NO	KELURAHAN	WAJIB PAJAK	TARGET PENERIMAAN (RP)	REALISASI PENERIMAAN (RP)	PERSENTASE (%)
I	Argomulyo	22.499	4.855.809.870	3.042.057.061	62,65
1	Cebongan	1.723	682.074.404	439.648.124	64,46
2	Kumpulrejo	4.980	634.098.439	256.784.819	40,50
3	Ledok	3.886	904.092.440	629.253.780	69,60
4	Noborejo	3.241	932.277.953	550.521.530	59,05
5	Randuacir	4.402	1.153.349.516	903.162.930	78,31
6	Tegalrejo	4.267	549.917.118	262.685.878	47,77
II	Sidomukti	18.197	3.188.766.325	1.680.871.700	52,71
1	Dukuh	6.343	953.020.047	457.821.880	48,04
2	Kalicacing	1.750	463.039.389	293.972.878	63,49
3	Kecandran	4.522	630.432.966	219.594.543	34,83
4	Mangunsari	5.582	1.142.273.923	709.482.399	62,11
III	Sidorejo	22.250	5.368.255.165	3.151.689.587	58,71
1	Blotongan	6.180	1.019.662.014	504.332.226	49,46
2	Bugel	2.010	263.350.371	136.750.221	51,93
3	Kauman Kidul	2.513	238.081.076	149.213.667	62,67
4	Pulutan	2.247	271.328.744	142.528.171	52,53
5	Salatiga	4.534	2.086.232.510	1.338.078.362	66,54
6	Sidorejo Lor	4.766	1.489.600.450	830.796.930	55,77
IV	Tingkir	17.687	2.946.981.970	1.892.286.782	64,21
1	Gendongan	1.387	313.390.677	187.748.212	59,91
2	Kalibening	1.158	203.636.925	147.397.854	72,38
3	Kutowinangun Lor	4.099	616.753.408	275.677.520	44,70
4	Kutowinangun Kidul	2.674	371.121.649	213.780.743	57,60
5	Sidorejo Kidul	4.019	348.043.215	180.277.338	51,80
6	Tingkir Lor	1.988	211.102.351	116.747.746	55,30
7	Tingkir Tengah	2.372	882.933.745	770.657.369	87,28
Jumlah		80.643	16.359.813.330	9.766.905.130	59,70

Sumber: Badan Pengelolaan Keuangan dan Pendapatan Daerah Kota Salatiga

Tabel 11.6 : Harga Sayur Mayur Per Bulan Tahun 2025

NO	BAHAN POKOK	HARGA BAHAN POKOK PER BULAN					
		JAN	FEB	MAR	APR	MEI	JUN
1	Bawang Merah	42.917	46.667	38.750	62.083	43.333	47.665
2	Bawang Putih Bonggol	40.833	40.500	40.417	40.417	40.000	36.083
3	Cabai Merah Keriting	64.167	45.000	52.084	40.833	41.667	30.417
4	Cabai Rawit Merah	80.833	75.000	47.500	42.917	38.333	33.167
5	Bawang Putih Kating	43.750	47.500	42.167	47.917	45.556	37.167

sumber:Dinas Pangan dan *Pertanian*

Tabel 11.6 : Lanjutan

NO	BAHAN POKOK	HARGA BAHAN POKOK PER BULAN					
		JUL	AGU	SEPT	OKT	NOV	DES
1	Bawang Merah	30.750	45.833	39.583	42.083	47.500	52.917
2	Bawang Putih Bonggol	39.834	33.333	34.583	33.333	33.333	33.583
3	Cabai Merah Keriting	28.750	33.333	53.333	50.833	52.083	58.750
4	Cabai Rawit Merah	26.584	27.917	35.833	32.083	37.500	70.833
5	Bawang Putih Kating	39.833	39.583	40.833	42.083	37.083	37.500

sumber:Dinas Pangan dan

Tabel 11.7 : Harga Bahan Pokok Per Bulan, Tahun 2025

NO	BAHAN POKOK	HARGA BAHAN POKOK PER BULAN					
		JAN	FEB	MAR	APR	MEI	JUN
1	Beras Premium	13.875	13.125	15.750	14.917	14.167	11.834
2	Beras Medium	13.250	13.000	15.292	14.292	13.444	11.375
3	Daging Sapi Murni	121.667	122.084	123.750	129.584	123.333	121.667
4	Daging Ayam Ras	33.084	32.125	36.500	34.333	30.667	36.750
5	Telur	26.334	27.667	30.500	27.834	26.111	28.875
6	Gula Pasir	17.250	17.750	17.000	17.833	17.389	17.833
7	Minyak Goreng Kemasan	15.375	19.667	17.458	17.792	19.444	17.208
8	Tepung Terigu	8.709	8.584	9.875	9.875	8.722	9.592
9	Minyak Goreng Curah	19.625	19.208	17.125	17.750	19.444	15.042

Sumber: Dinas Pangan dan Pertanian Kota Salatiga

Tabel 11.7 : Lanjutan

NO	BAHAN POKOK	HARGA BAHAN POKOK PER BULAN					
		JUL	AGU	SEPT	OKT	NOV	DES
1	Beras Premium	11.725	14.750	15.125	14.875	14.250	14.250
2	Beras Medium	11.333	14.333	14.208	14.208	13.209	13.500
3	Daging Sapi Murni	121.584	122.500	123.333	123.333	122.500	126.250
4	Daging Ayam Ras	34.000	32.250	37.083	33.833	33.083	35.958
5	Telur	29.758	26.958	27.833	28.125	27.958	28.958
6	Gula Pasir	17.000	17.389	16.750	16.792	17.083	17.209
7	Minyak Goreng Kemasan	17.208	19.417	19.667	19.667	19.667	19.625
8	Tepung Terigu	9.792	8.375	8.750	8.500	8.500	8.292
9	Minyak Goreng Curah	14.875	19.417	19.500	19.500	19.584	19.292

Sumber: Dinas Pangan dan Pertanian Kota Salatiga

Tabel 11.8 : Indeks Perkembangan Harga (IPH) sebagai Proxy Inflasi Kota Salatiga Tahun 2025

BULAN	PERSENTASE (%)	KETERANGAN
Januari	3.35	NAIK
Februari	-1.26	TURUN
Maret	2.52	NAIK
April	-0.22	TURUN
Mei	-2.97	TURUN
Juni	-0.31	TURUN
Juli	0.33	NAIK
Agustus	-0.54	TURUN
September	0.21	NAIK
Oktober	0.62	NAIK
November	-1.54	TURUN
Desember	3.81	NAIK

Sumber: Bagian Perekonomian dan Sumber Daya Alam Setda Kota Salatiga

Tabel 11.9 : Data Keuangan BUMD (Badan Usaha Milik Daerah) Kota Salatiga Tahun 2025 (*Unaudited*)

NO	BUMD	TOTAL ASET	KEWAJIBAN	EKUITAS
1	PDAM Kota Salatiga	85.024.076.647,49	7.390.309.148,88	77.633.767.498,61
2	Perumda BPR Bank Salatiga	127.379.964.841,00	118.586.111.613,00	8,793,853,227,00
3	PDAU Kota Salatiga	5.492.889.968,64	18.184.493,00	5.474.705.475,52

Sumber: Bagian Perekonomian dan Sumber Daya Alam Setda Kota Salatiga

Tabel 11.9 : Lanjutan

NO	BUMD	PENDAPATAN	BIAYA	LABA
1	PDAM Kota Salatiga	54.966.190.251,00	44.882.241.990,05	7.318.203.225,28
2	Perumda BPR Bank Salatiga	18.792.878.191,00	33.139.709.004,00	-14.346.830.813,00
3	PDAU Kota Salatiga	3.024.264.367,08	2.704.037.347,34	320.227.019,75

Sumber: Bagian Perekonomian dan Sumber Daya Alam Setda Kota Salatiga

Tabel 11.10 : Target Anggaran Pendapatan Daerah Kota Salatiga Tahun 2025
(Audited)

NO	RINCIAN	JUMLAH (RP)
I	BAGIAN PENDAPATAN ASLI DAERAH	290.801.610.561
1	Hasil Pajak Daerah	88.044.163.163
2	Hasil Retribusi Daerah	164.333.407.363
3	Hasil Pengelolaan Kekayaan Daerah yang Dipisahkan	23.792.126.002
4	Lain-lain PAD yang sah	14.631.914.033
II	PENDAPATAN TRANSFER	731.103.463.000
II.I	Transfer Pemerintah Pusat dana Perimbangan	613.652.935.000
1	Bagi Hasil Pajak	23.904.097.000
2	Bagi Hasil Bukan Pajak (SDA)	1.309.048.000
3	Dana Alokasi Umum	463.312.491.000
4	Dana Alokasi Khusus	125.127.299.000
II.II	Transfer Pemerintah Pusat Lainnya	33.500.801.000
1	Dana Penyesuaian	33.500.801.000
II.III	Transfer Pemerintah Provinsi	83.949.727.000
1	Pendapatan Bagi Hasil Pajak	74.002.957.000
2	Pendapatan Bagi Hasil Lainnya	9.946.770.000
III	LAIN-LAIN PENDAPATAN YANG SAH	0
1	Pendapatan Hibah	0
2	Pendapatan Dana Darurat	0
3	Pendapatan Lainnya	0
4	Bagi Hasil Pajak dari Provinsi dan Pemerintah Daerah Lainnya	0
5	Dana Penyesuaian Otonomi Khusus	0
6	Bantuan Keuangan dari Provinsi atau Pemerintah Daerah Lainnya	0
Jumlah		1.021.905.073.561

Sumber: Badan Pengelolaan Keuangan dan Pendapatan Daerah

Tabel 11.11 : Realisasi Anggaran Pendapatan Daerah Kota Salatiga Tahun 2025

(Audited)

NO	RINCIAN	JUMLAH (RP)
I	BAGIAN PENDAPATAN ASLI DAERAH	313.963.681.492
1	Hasil Pajak Daerah	96.219.165.860
2	Hasil Retribusi Daerah	181.486.329.234
3	Hasil Pengelolaan Kekayaan Daerah yang Dipisahkan	23.424.606.758
4	Lain-lain PAD yang sah	12.833.579.640
II	PENDAPATAN TRANSFER	724.166.549.022
II.I	Transfer Pemerintah Pusat dana Perimbangan	612.196.645.044
1	Bagi Hasil Pajak	27.806.723.000
2	Bagi Hasil Bukan Pajak (SDA)	1.353.371.000
3	Dana Alokasi Umum	463.728.380.299
4	Dana Alokasi Khusus	119.308.170.745
IV	Transfer Pemerintah Pusat Lainnya	33.500.801.000
1	Dana Penyesuaian	33.500.801.000
V	Transfer Pemerintah Provinsi	78.469.102.978
1	Pendapatan Bagi Hasil Pajak	68.809.586.628
2	Pendapatan Bagi Hasil Lainnya	9.659.516.350
VI	LAIN-LAIN PENDAPATAN YANG SAH	13.257.939
1	Pendapatan Hibah	10.000.000
2	Pendapatan Dana Darurat	0
3	Pendapatan Lainnya	3.257.939
4	Bagi Hasil Pajak dari Provinsi dan Pemerintah Daerah Lainnya	0
5	Dana Penyesuaian Otonomi Khusus	0
6	Bantuan Keuangan dari Provinsi atau Pemerintah Daerah Lainnya	0
Jumlah		1.038.143.488.453

Sumber: Badan Pengelolaan Keuangan dan Pendapatan Daerah

Tabel 11.12 : Target Anggaran Belanja Daerah Kota Salatiga, Tahun 2025 (*Audited*)

NO	RINCIAN	JUMLAH
I	Belanja Operasional	1.005.739.325.131
1	Belanja Pegawai	455.186.056.380
2	Belanja Bunga	0
3	Belanja Hibah	35.682.250.336
4	Belanja Bantuan Sosial	637.350.000
5	Belanja Barang	514.033.668.415
6	Belanja Subsidi	200.000.000
II	Belanja Modal	113.318.750.904
1	Belanja Tanah	2.389.546.200
2	Belanja Peralatan dan Mesin	44.014.818.851
3	Belanja Gedung dan Bangunan	29.484.333.960
4	Belanja Jalan, Irigasi, dan Jaringan	34.790.233.092
5	Belanja Aset Tetap Lainnya	2.572.249.401
6	Belanja Aset Lainnya	67.569.400
III	Belanja Tidak Terduga	1.000.000.000
1	Belanja Tidak Terduga	1.000.000.000
IV	Belanja Transfer	0
1	Belanja Bagi Hasil	0
2	Belanja Bantuan Keuangan	0
Jumlah		1.120.058.076.035

Sumber: Badan Pengelolaan Keuangan dan Pendapatan Daerah

Tabel 11.13 : Realisasi Anggaran Belanja Daerah Kota Salatiga, Tahun 2025 (*Audited*)

NO	RINCIAN	JUMLAH
I	Belanja Operasional	935.877.484.420
1	Belanja Pegawai	426.945.256.800
2	Belanja Bunga	0
3	Belanja Hibah	35.434.836.887
4	Belanja Bantuan Sosial	636.900.000
5	Belanja Barang	427.770.420.773
6	Belanja Subsidi	90.070.000
II	Belanja Modal	105.442.495.969
1	Belanja Tanah	2.359.523.920
2	Belanja Peralatan dan Mesin	38.714.376.504
3	Belanja Gedung dan Bangunan	28.209.975.585
4	Belanja Jalan, Irigasi, dan Jaringan	34.066.477.100
5	Belanja Aset Tetap Lainnya	2.034.937.660
6	Belanja Aset Lainnya	57.205.200
III	Belanja Tidak Terduga	430.453.250
1	Belanja Tidak Terduga	430.453.250
IV	Belanja Transfer	0
1	Belanja Bagi Hasil	0
2	Belanja Bantuan Keuangan	0
Jumlah		1.041.750.433.639

Sumber: Badan Pengelolaan Keuangan dan Pendapatan Daerah

Tabel 11.14 : Data Keuangan BUMD (Badan Usaha Milik Daerah) Kota Salatiga Tahun 2025 (*Audited*)

NO	BUMD	TOTAL ASET	KEWAJIBAN	EKUITAS
1	PDAM Kota Salatiga	85.024.076.648,00	7.390.072.247,00	77.634.004.401,00
2	Perumda BPR Bank Salatiga	128.859.245.913,63	118.586.111.613,26	10.273.134.300,37
3	PDAU Kota Salatiga	5.324.780.464,00	18,184,493,00	5.306.595.971,00

Sumber: Bagian Perekonomian dan Sumber Daya Alam Setda Kota Salatiga

Tabel 11.14 : Lanjutan

NO	BUMD	PENDAPATAN	BIAYA	LABA
1	PDAM Kota Salatiga	54.966.190.251,00	47.647.750.123,00	7.318.440.127,00
2	Perumda BPR Bank Salatiga	17.848.353.196,21	32.188.798.766,68	-14.340.445.570,47
3	PDAU Kota Salatiga	3.031.780.009,00	2.877.524.038,00	154.255.971,000

Sumber: Bagian Perekonomian dan Sumber Daya Alam Setda Kota Salatiga

Tabel 11.15 : Target Penerimaan dan Pengeluaran Pembiayaan, Tahun 2025

NO	RINCIAN	JUMLAH
I	PENERIMAAN PEMBIAYAAN	
1	Penggunaan SILPA	94.546.057.288
2	Pencairan Dana Cadangan	0
3	Hasil Penjualan Kekayaan Daerah yang Dipisahkan	0
4	Penerimaan Pinjaman Daerah	0
5	Penerimaan Kembali Pemberian Pinjaman Daerah	0
6	Penerimaan Piutang Daerah	0
Jumlah Penerimaan Pembiayaan		94.546.057.288
II	PENGELUARAN PEMBIAYAAN	0
1	Pembentukan Dana Cadangan	0
2	Penyertaan Modal (Investasi) Pemerintah Daerah	0
3	Pembayaran Pokok Uang	0
4	Pemberian Pinjaman Daerah	0
Jumlah Pengeluaran Pembiayaan		0
Pembiayaan Netto		94.546.057.288

Sumber: Badan Pengelolaan Keuangan dan Pendapatan Daerah

Tabel 11.16 : Realisasi Penerimaan dan Pengeluaran Pembiayaan, Tahun 2025

NO	RINCIAN	JUMLAH
I	PENERIMAAN PEMBIAYAAN	
1	Penggunaan SILPA	94.546.057,288
2	Pencairan Dana Cadangan	0
3	Hasil Penjualan Kekayaan Daerah yang Dipisahkan	0
4	Penerimaan Pinjaman Daerah	0
5	Penerimaan Kembali Pemberian Pinjaman Daerah	0
6	Penerimaan Piutang Daerah	0
Jumlah Penerimaan Pembiayaan		94,546,057,288
II	PENGELUARAN PEMBIAYAAN	
1	Pembentukan Dana Cadangan	0
2	Penyertaan Modal (Investasi) Pemerintah Daerah	0
3	Pembayaran Pokok Uang	0
4	Pemberian Pinjaman Daerah	0
Jumlah Pengeluaran Pembiayaan		0
Pembiayaan Netto		94,546,057,288

Sumber: Badan Pengelolaan Keuangan dan Pendapatan Daerah